



BUPATI JEMBER
PROVINSI JAWA TIMUR

KEPUTUSAN BUPATI JEMBER
NOMOR: 100.3.3.2/ 210 /1.12/2026

TENTANG

PETUNJUK TEKNIS SISTEM PENERIMAAN MURID BARU PADA
TAMAN KANAK-KANAK, SEKOLAH DASAR, DAN
SEKOLAH MENENGAH PERTAMA NEGERI TAHUN AJARAN 2026/2027

BUPATI JEMBER,

- MENIMBANG :
- a. bahwa dalam rangka menjamin pelaksanaan penerimaan murid baru pada Taman Kanak-Kanak, Sekolah Dasar, dan Sekolah Menengah Pertama Negeri yang objektif, transparan, akuntabel, dan berkeadilan, perlu disusun petunjuk teknis sebagai pedoman pelaksanaan untuk memberikan kesempatan yang sama bagi seluruh calon murid dalam memperoleh layanan pendidikan yang berkualitas, tertib, terarah, dan tidak diskriminatif;
 - b. bahwa untuk meningkatkan pelaksanaan penerimaan murid baru, diperlukan penyempurnaan Sistem Penerimaan Murid Baru (SPMB) di satuan pendidikan, dengan berpedoman pada ketentuan Pasal 33 Peraturan Menteri Pendidikan Dasar dan Menengah Nomor 3 Tahun 2025 tentang Sistem Penerimaan Murid Baru dan berdasarkan Surat Edaran Direktorat Jenderal Pendidikan Anak Usia Dini, Pendidikan Dasar, dan Pendidikan Menengah Nomor 0301/C/HK.04.01/2026 tentang Sistem Penerimaan Murid Baru Tahun Ajaran 2026/2027, perlu menetapkan Petunjuk Teknis Sistem Penerimaan Murid Baru pada Taman Kanak-Kanak, Sekolah Dasar, dan Sekolah Menengah Pertama Negeri di Kabupaten Jember Tahun Ajaran 2026/2027;
 - c. bahwa berdasarkan pertimbangan sebagaimana dimaksud dalam huruf a, dan huruf b, perlu menetapkan Keputusan Bupati Jember;

- MENINGGAT :
1. Undang-Undang Nomor 20 Tahun 2003 tentang Sistem Pendidikan Nasional;
 2. Undang-Undang Nomor 25 Tahun 2009 tentang Pelayanan Publik;
 3. Undang-Undang Nomor 23 Tahun 2014 tentang Pemerintahan Daerah, sebagaimana telah beberapa kali diubah terakhir dengan Undang-Undang Nomor 6 Tahun 2023;
 4. Peraturan Pemerintah Nomor 47 Tahun 2008 tentang Wajib Belajar;

5. Peraturan Pemerintah Nomor 48 Tahun 2008 tentang Pendanaan Pendidikan, sebagaimana telah diubah dengan Peraturan Pemerintah Nomor 18 Tahun 2022;
6. Peraturan Pemerintah Nomor 17 Tahun 2010 tentang Pengelolaan dan Penyelenggaraan Pendidikan, sebagaimana telah diubah dengan Peraturan Pemerintah Nomor 66 Tahun 2010;
7. Peraturan Pemerintah Nomor 12 Tahun 2017 tentang Pembinaan dan Pengawasan Penyelenggaraan Pemerintahan Daerah;
8. Peraturan Pemerintah Nomor 12 Tahun 2019 tentang Pengelolaan Keuangan Daerah;
9. Peraturan Pemerintah Nomor 57 Tahun 2021 tentang Standar Nasional Pendidikan, sebagaimana telah diubah dengan Peraturan Pemerintah Nomor 4 Tahun 2022;
10. Peraturan Menteri Pendidikan Nasional Nomor 34 Tahun 2006 tentang Pembinaan Pretasi Peserta Didik yang Memiliki Potensi Kecerdasan dan Bakat Minat Istimewa;
11. Peraturan Menteri Dalam Negeri Nomor 80 Tahun 2015 tentang Pembentukan Produk Hukum Daerah, sebagaimana telah diubah dengan Peraturan Menteri Dalam Negeri Nomor 120 Tahun 2018;
12. Peraturan Menteri Dalam Negeri Nomor 77 Tahun 2020 tentang Pedoman Teknis Pengelolaan Keuangan Daerah;
13. Peraturan Menteri Pendidikan, Kebudayaan, Riset, dan Teknologi Nomor 48 Tahun 2023 tentang Akomodasi yang Layak untuk Peserta Didik Penyandang Disabilitas pada Satuan Pendidikan Anak Usia Dini Formal, Pendidikan Dasar, Pendidikan Menengah, dan Pendidikan Tinggi;
14. Peraturan Menteri Pendidikan Dasar dan Menengah Nomor 3 Tahun 2025 tentang Sistem Penerimaan Murid Baru;
15. Peraturan Menteri Pendidikan Dasar dan Menengah Nomor 26 Tahun 2025 tentang Standar Pengelolaan pada Pendidikan Anak Usia Dini Jenjang Pendidikan Dasar dan Jenjang Pendidikan Menengah;
16. Keputusan Menteri Pendidikan Dasar dan Menengah Nomor 14 Tahun 2026 tentang Petunjuk Teknis Mekanisme Verifikasi dan Validasi Penetapan Jumlah Murid Per Rombongan Belajar dan Jumlah Rombongan Belajar Pada Satuan Pendidikan dengan Kondisi Pengecualian;
17. Peraturan Daerah Kabupaten Jember Nomor 3 Tahun 2016 tentang Pembentukan dan susunan Perangkat Daerah, sebagaimana telah beberapa kali diubah terakhir dengan Peraturan Daerah Kabupaten Jember Nomor 1 Tahun 2025;
18. Peraturan Daerah Kabupaten Jember Nomor 7 Tahun 2016 tentang Pelindungan dan Pemenuhan Hak-Hak Penyandang Disabilitas;
19. Peraturan Daerah Kabupaten Jember Nomor 2 Tahun 2024 tentang Pengelolaan Keuangan Daerah;
20. Peraturan Daerah Kabupaten Jember Nomor 5 Tahun 2025 tentang Anggaran Pendapatan dan Belanja Daerah Tahun Anggaran 2026;
21. Peraturan Bupati Jember Nomor 34 Tahun 2025 tentang Kedudukan Susunan Organisasi, Uraian Tugas dan Fungsi serta Tata Kerja Dinas di Lingkungan Pemerintah Kabupaten Jember;

22. Peraturan Bupati Jember Nomor 44 Tahun 2025 tentang Penjabaran Anggaran Pendapatan dan Belanja Daerah Tahun Anggaran 2026, sebagaimana telah diubah dengan Peraturan Bupati Jember Nomor 3 Tahun 2026.

Memperhatikan : 1. Surat Edaran Direktorat Jenderal Pendidikan Anak Usia Dini, Pendidikan Dasar, dan Pendidikan Menengah Nomor 0301/C/HK.04.01/2026 tentang Sistem Penerimaan Murid Baru Tahun Ajaran 2026/2027;
2. Surat Rekomendasi dari BBPMP Propinsi Jawa Timur Nomor : 0427/B/C6.4/DM.00.02/2026, tanggal 25 Maret 2026 tentang Satuan Pendidikan dengan Jumlah Murid per Rombel dalam Kondisi Pengecualian Tahun Ajaran 2026/2027.

MEMUTUSKAN:

- Menetapkan :
- KESATU : Petunjuk Teknis Sistem Penerimaan Murid Baru (SPMB) pada Taman Kanak-Kanak, Sekolah Dasar, dan Sekolah Menengah Pertama Negeri Tahun Ajaran 2026/2027 dengan rincian sebagaimana tercantum dalam Lampiran yang merupakan bagian tidak terpisahkan dari keputusan ini.
- KEDUA : Taman Kanak-Kanak, Sekolah Dasar, dan Sekolah Menengah Pertama Negeri yang menyelenggarakan sistem penerimaan murid baru agar memperhatikan hal-hal sebagai berikut:
- a. memberikan kesempatan yang adil bagi seluruh murid untuk mendapatkan layanan pendidikan berkualitas yang dekat dengan domisili;
 - b. meningkatkan akses dan layanan pendidikan bagi murid dari keluarga ekonomi tidak mampu dan penyandang disabilitas;
 - c. menjamin akses pendidikan bagi seluruh anak sesuai ketentuan perundang-undangan;
 - d. mendorong peningkatan prestasi Murid; dan
 - e. mengoptimalkan keterlibatan masyarakat dalam proses penerimaan murid;
 - f. melaksanakan SPMB secara objektif, transparan, akuntabel, berkeadilan, dan tanpa diskriminasi;
 - g. menetapkan wilayah penerimaan murid baru dengan segera sebelum pelaksanaan SPMB;
 - h. memastikan Satuan Pendidikan yang diselenggarakan oleh Pemerintah Daerah tidak melakukan tindakan jual beli kursi/titipan peserta didik/pungutan liar yang tidak sesuai dengan ketentuan peraturan perundang-undangan; dan
 - i. menyampaikan laporan pertanggungjawaban sesuai dengan ketentuan, mekanisme dan waktu yang ditentukan.
- KETIGA : Segala biaya yang dikeluarkan sebagai akibat ditetapkan Keputusan ini dibebankan pada Anggaran Pendapatan dan Belanja Daerah Kabupaten Jember Tahun Anggaran 2026 pada

pos anggaran Dinas Pendidikan Kabupaten Jember dan dana Bantuan Operasional Satuan Pendidikan (BOSP) Tahun Anggaran 2026.

KEEMPAT : Keputusan Bupati ini mulai berlaku pada tanggal ditetapkan.

Ditetapkan di Jember
pada tanggal 29 April 2026

BUPATI JEMBER,
MUHAMMAD FAWAIT



LAMPIRAN I KEPUTUSAN BUPATI JEMBER
NOMOR : 100.3.3.2/210 /1.12/2026
TANGGAL : 29 April 2026

**PETUNJUK TEKNIS PELAKSANAAN SISTEM PENERIMAAN MURID BARU
PADA TAMAN KANAK-KANAK (TK) NEGERI
TAHUN PELAJARAN 2026/2027**

I. PENGERTIAN

Sistem Penerimaan Murid Baru yang selanjutnya disebut SPMB adalah keseluruhan rangkaian komponen penerimaan murid baru yang saling berkaitan dalam mewujudkan layanan pendidikan yang bermutu bagi semua.

II. TUJUAN DAN AZAS

A. Tujuan SPMB :

1. Tujuan Umum

Sistem Penerimaan Murid Baru bertujuan mendorong peningkatan akses layanan pendidikan bagi warga Kabupaten Jember usia Taman Kanak Kanak (TK).

2. Tujuan Khusus

- a. meningkatkan APK/APM;
- b. menjamin akses pendidikan bagi seluruh anak sesuai ketentuan perundang-undangan;
- c. sebagai langkah pembinaan prestasi dalam melakukan pemetaan mutu pendidikan;
- d. untuk mengetahui tingkat kesiapan bakat dan kemampuan akademis peserta didik dalam memasuki jenjang pendidikan;
- e. untuk mengetahui konsistensi potensi akademik peserta didik; dan
- f. untuk mengetahui dan mewujudkan prestasi peserta didik.

B. Azas SPMB :

Sistem Penerimaan Murid Baru dilaksanakan secara:

- a. Transparan artinya pelaksanaan penerimaan murid baru bersifat terbuka dan dapat diketahui oleh masyarakat;
- b. Obyektif, artinya bahwa penerimaan murid baru harus memenuhi ketentuan umum yang diatur dalam peraturan ini;
- c. Berkeadilan, artinya menjamin kesempatan setara bagi semua calon peserta didik, tanpa diskriminasi, inklusif, serta objektif. Ini mencakup pemerataan akses, akomodasi kelompok kurang mampu/disabilitas, serta transparansi prosedur seleksi, seringkali melalui pendekatan berbasis domisili dan prestasi;
- d. Akuntabel, artinya penerimaan murid baru dapat dipertanggung jawabkan kepada masyarakat baik prosedur maupun hasilnya;
- e. Tanpa Diskriminatif, artinya penduduk Kabupaten Jember yang berusia sekolah dapat mengikuti program pendidikan di seluruh Kabupaten Jember tanpa membedakan suku, daerah, agama dan golongan.

III. KEPANITIAAN

1. Panitia Kabupaten:

- a. Panitia yang berkedudukan di kabupaten, sebagai penanggung jawab pelaksanaan kegiatan SPMB di kabupaten adalah Kepala Dinas Pendidikan;
- b. Tugas Panitia Kabupaten adalah merencanakan, melaksanakan, dan mengendalikan pelaksanaan SPMB;
- c. melakukan sosialisasi ke berbagai pihak : satuan pendidikan, orang tua/murid, masyarakat dan instansi terkait dalam bentuk rapat, audiensi, publikasi di media cetak dan elektronik;
- d. mengumumkan hasil seleksi Sistem Penerimaan Murid Baru (SPMB), serta menginformasikan satuan pendidikan yang sudah terpenuhi pagunya dan satuan pendidikan yang belum terpenuhi pagunya;
- e. melakukan pendistribusian siswa yang tidak lolos ke satuan pendidikan lain yang masih memiliki daya tampung. Penyaluran murid tidak lolos disalurkan ke satuan pendidikan negeri terdekat/swasta/satuan pendidikan kemeterian lain.
- f. melaksanakan monitoring, evaluasi, dan pelaporan setiap tahap;
- g. memastikan semua anak memperoleh layanan pendidikan sesuai ketentuan perundang-undangan; dan
- h. berkoordinasi dengan pihak keamanan untuk membantu pengamanan dan pengawasan pada saat pengumuman SPMB di satuan pendidikan.

2. Panitia Satuan Pendidikan :

- a. Panitia yang berkedudukan di satuan pendidikan, sebagai ketua pelaksana kegiatan SPMB adalah Kepala Sekolah;
- b. menindaklanjuti hasil sosialisasi sistem penerimaan murid baru tingkat kabupaten ke berbagai pihak: pendidik, tenaga kependidikan, orang tua/murid, masyarakat, dan instansi terkait dalam bentuk rapat, audiensi, publikasi dalam bentuk leaflet, spanduk, banner, baliho, media cetak dan elektronik;
- c. Ketua panitia satuan pendidikan bertugas:
 - 1) merencanakan pelaksanaan pendaftaran SPMB di satuan pendidikan, menyiapkan sekretariat, tempat pendaftaran, membentuk panitia, dan menyebarluaskan hasil SPMB dari Panitia Kabupaten;
 - 2) mengkoordinir dan melaksanakan pelaporan pendaftaran dari satuan pendidikan pendaftar ke Panitia SPMB Kabupaten;
 - 3) ketua panitia satuan pendidikan menandatangani formulir tanda peserta; dan
 - 4) melaksanakan monitoring, evaluasi, dan pelaporan;
- d. melaksanakan semua kebijakan Panitia SPMB Kabupaten sebagaimana yang telah diatur dalam Petunjuk Teknis SPMB tahun Pelajaran 2026/2027.

IV. PROSEDUR PENDAFTARAN

Tata Cara Pendaftaran

Persyaratan umum bagi calon murid pada TK harus memenuhi ketentuan sebagai berikut:

- a. berusia paling rendah 4 (empat) tahun dan paling tinggi 5 (lima) tahun untuk kelompok A, Paling rendah 5 (lima) tahun dan paling tinggi 6 (enam) tahun untuk Kelompok B pada 1 Juli 2026 dan dibuktikan dengan Akta Kelahiran atau Surat Keterangan Lahir yang dikeluarkan oleh pihak yang berwenang dan menunjukkan Kartu Keluarga (KK) aslinya pada saat pendaftaran;
- b. pendaftaran dilakukan secara langsung ke satuan pendidikan yang dituju mulai tanggal 22 s.d 24 Juni 2026; dan
- c. pendaftaran ditutup pada hari Rabu, 24 Juni 2026 pukul 23.59 WIB.

V. JADWAL PELAKSANAAN :

No	SPMB	Kegiatan	Tanggal	Lokasi
1.	Jenjang TK	Sosialisasi SPMB TK Negeri	4 s.d. 8 Mei 2026	Dispendik
		Sosialisasi SPMB	11 Mei s.d 20 Juni 2026	Satuan pendidikan
		Pendaftaran	22 s.d 24 Juni 2026	Satuan pendidikan
		Seleksi Administrasi	25 s.d. 26 Juni 2026	Satuan pendidikan
		Pengumuman	29 Juni 2026	Satuan pendidikan
		Daftar ulang	29 Juni s.d 1 Juli 2026	Satuan pendidikan


VI. BIAYA PELAKSANAAN :

- a. Kegiatan SPMB Tahun 2026 didanai dari APBD Kabupaten Jember Tahun Anggaran 2026 melalui DPA Dinas Pendidikan;
- b. Kegiatan SPMB di lembaga/satuan pendidikan didanai dari dana Belanja Operasional Satuan Pendidikan (BOSP) Tahun 2026; dan
- c. Kegiatan SPMB tidak dipungut biaya pendaftaran (gratis).

V. KETENTUAN LAIN-LAIN

1. Pagu per kelas untuk TK sejumlah 15 peserta didik (tanpa cadangan).
2. Satuan pendidikan yang pagunya telah terpenuhi, tidak ada penambahan pagu setelah pengumuman, satuan pendidikan penyelenggara tidak diperbolehkan memenuhi kekurangan pagu yang terjadi dikarenakan peserta didik yang diterima tidak daftar ulang (mengundurkan diri), apabila sampai batas waktu pengumuman masih ada satuan pendidikan yang belum terpenuhi pagunya, maka diberi kesempatan untuk membuka pendaftaran dengan waktu yang telah ditetapkan oleh panitia SPMB kabupaten Jember, pagu penerimaan masing-masing satuan pendidikan ditetapkan berdasarkan Surat Keputusan Kepala Dinas Pendidikan Kabupaten Jember.

3. Pengumuman Sistem Penerimaan Murid Baru dapat dilihat pada tempat pendaftaran yang menjadi satuan pendidikan pilihan pertama.
4. Calon peserta didik yang diterima di satuan pendidikan yang dituju diwajibkan melaporkan daftar ulang sesuai waktu yang ditetapkan, calon yang dinyatakan diterima tetapi tidak mendaftar ulang sesuai waktu yang ditetapkan dinyatakan mengundurkan diri.
5. Satuan pendidikan yang pendaftarnya melebihi pagu wajib melaporkan ke Dinas Pendidikan Kabupaten Jember.
6. Satuan pendidikan yang pendaftarnya kurang dari pagu tidak perlu melaksanakan perankingan dan semua data pendaftar dikirim ke Dinas Pendidikan Kabupaten Jember.


BUPATI JEMBER,
MUHAMMAD FAWAIT

**DAFTAR JUMLAH PAGU
SPMB TAMAN KANAK-KANAK NEGERI
TAHUN PELAJARAN 2026-2027**

NO	NAMA TK	KECAMATAN	JUMLAH ROMBEL	PER KELAS	JUMLAH PESERTA DIDIK
1	UPTD SATUAN PENDIDIKAN TK NEGERI PEMBINA KALIWATES	KALIWATES	3	15	45
2	UPTD SATUAN PENDIDIKAN TK NEGERI PEMBINA JENGGAWAH	JENGGAWAH	3	15	45
3	UPTD SATUAN PENDIDIKAN TK NEGERI PEMBINA AMBULU	AMBULU	3	15	45
4	UPTD SATUAN PENDIDIKAN TK NEGERI PEMBINA PANTI	PANTI	2	15	30
5	UPTD SATUAN PENDIDIKAN TK NEGERI PEMBINA KENCONG	KENCONG	3	15	45
6	UPTD SATUAN PENDIDIKAN TK NEGERI PEMBINA KALISAT	KALISAT	3	15	45
					JUMLAH
					255

**DAFTAR JALUR DOMISILI
SPMB TAMAN KANAK-KANAK NEGERI
TAHUN PELAJARAN 2026-2027**

NO	NAMA TK	KECAMATAN	ALAMAT LEMBAGA	ZONASI	
				1	2
1	UPTD SATUAN PENDIDIKAN TK NEGERI PEMBINA KALIWATES	Kaliwates	Kelurahan Jember Kidul	Kelurahan Jember Kidul Kelurahan Kepatihan Kelurahan Tegal Besar Kelurahan Kaliwates	Kelurahan Mangli Kelurahan Kebon Agung Kelurahan Sempusari
2	UPTD SATUAN PENDIDIKAN TK NEGERI PEMBINA JENGGAWAH	Jenggawah	Desa Wonojati	Desa Wonojati Desa Jenggawah Desa Cangkring Desa Kertonegoro	Desa Jatisari Desa Jatimulyo Desa Kemuning Desa Kidul Desa Seruni
3	UPTD SATUAN PENDIDIKAN TK NEGERI PEMBINA AMBULU	Ambulu	Desa Andongsari	Desa Andongsari Desa Pontang Desa Sabrang Desa Ambulu	Desa Sumberejo Desa Tegalsari Desa Karanganyar
4	UPTD SATUAN PENDIDIKAN TK NEGERI PEMBINA PANTI	Panti	Desa Suci	Desa Suci Desa Serut Desa Kemiri Desa Panti	Desa Glagahwero Desa Pakis Desa Kemuningsari Lor
5	UPTD SATUAN PENDIDIKAN TK NEGERI PEMBINA KENCONG	Kencong	Desa Kencong	Desa Kencong Desa Wonorejo Desa Kraton	Desa Cakru Desa Paseban
6	UPTD SATUAN PENDIDIKAN TK NEGERI PEMBINA KALISAT	Kalisat	Desa Kalisat	Desa Kalisat Desa Gumuksari Desa Patempuran Desa Sukoreno Desa Sumber Kalong Desa Ajung	Desa Sebanen Desa Sumber Jeruk Desa Sumber Ketempah Desa Gambiran Desa Plalangan Desa Glagawero

LAMPIRAN II KEPUTUSAN BUPATI JEMBER
NOMOR : 100.3.3.2/210 /1.12/2026
TANGGAL : 29 April 2026

**PETUNJUK TEKNIS SISTEM PENERIMAAN MURID BARU (SPMB)
PADA SEKOLAH DASAR (SD) NEGERI DI KABUPATEN JEMBER
TAHUN AJARAN 2026/2027**

I. PENGERTIAN

Sistem Penerimaan Murid Baru yang selanjutnya disingkat SPMB adalah keseluruhan rangkaian komponen penerimaan murid yang saling berkaitan dalam mewujudkan layanan pendidikan yang bermutu bagi semua. Sehubungan dengan hal tersebut maka dalam rangka memberikan kesempatan pada masyarakat khususnya untuk anak usia Sekolah Dasar (SD). SPMB dilaksanakan melalui jalur domisili, jalur afirmasi, dan jalur mutasi (perpindahan tugas orang tua/wali).

II. TUJUAN DAN ASAS

1. Tujuan SPMB:

- a. memberikan kesempatan yang adil bagi seluruh Murid untuk mendapatkan layanan pendidikan berkualitas yang dekat dengan domisili;
- b. meningkatkan akses dan layanan pendidikan bagi Murid dari keluarga ekonomi tidak mampu dan penyandang disabilitas;
- c. menjamin akses pendidikan bagi seluruh anak sesuai ketentuan perundang-undangan
- d. mendorong peningkatan prestasi Murid; dan
- e. mengoptimalkan keterlibatan masyarakat dalam proses penerimaan Murid.

2. Asas SPMB:

- 1) SPMB dilaksanakan secara:
 - a. Transparan artinya pelaksanaan penerimaan murid baru bersifat terbuka dan dapat diketahui oleh masyarakat;
 - b. Obyektif, artinya bahwa penerimaan murid baru harus memenuhi ketentuan umum yang diatur dalam peraturan ini;
 - c. Berkeadilan, artinya menjamin kesempatan setara bagi semua calon peserta didik, tanpa diskriminasi, inklusif, serta objektif. Ini mencakup pemerataan akses, akomodasi kelompok kurang mampu/disabilitas, serta transparansi prosedur seleksi, seringkali melalui pendekatan berbasis domisili dan prestasi;
 - d. Akuntabel, artinya penerimaan murid baru dapat dipertanggung jawabkan kepada masyarakat baik prosedur maupun hasilnya;
 - e. Tanpa Diskriminatif, artinya penduduk Kabupaten Jember yang berusia sekolah dapat mengikuti program pendidikan di seluruh Kabupaten Jember tanpa membedakan suku, daerah, agama dan golongan.
- 2) Bagi Satuan Pendidikan yang secara khusus dirancang untuk melayani Murid dari kelompok gender atau agama tertentu dapat menerapkan ketentuan khusus.

III. KEPANITIAAN

1. Panitia penerimaan Murid baru terdiri atas:
 - a. panitia penerimaan Murid baru tingkat daerah; dan
 - b. panitia penerimaan Murid baru tingkat Satuan Pendidikan.
2. Panitia Daerah/Kabupaten:
 - a. Panitia penerimaan Murid baru tingkat daerah sebagaimana dimaksud pada ayat (1) huruf a dibentuk oleh kepala daerah.
 - b. Keanggotaan panitia penerimaan Murid baru tingkat daerah/kabupaten sebagaimana dimaksud pada ayat (1) paling sedikit terdiri atas unsur:
 - 1) Dinas Pendidikan;
 - 2) Dinas Dukcapil;
 - 3) Dinas Sosial; dan
 - 4) organisasi perangkat daerah yang menyelenggarakan urusan pemerintahan di bidang komunikasi dan informatika.
 - c. Tugas Panitia Kabupaten adalah merencanakan, melaksanakan, dan mengendalikan pelaksanaan SPMB;
 - d. melakukan sosialisasi keberbagai pihak: satuan pendidikan, orang tua/murid, masyarakat dan instansi terkait dalam bentuk rapat, audiensi, publikasi di media elektronik maupun internet;
 - e. menginformasikan satuan pendidikan yang sudah terpenuhi pagunya dan satuan pendidikan yang belum terpenuhi pagunya;
 - f. melaksanakan monitoring, evaluasi, dan pelaporan; dan
 - g. berkoordinasi dengan pihak keamanan untuk membantu pengamanan dan pengawasan pada saat pengumuman SPMB di satuan pendidikan;
3. Panitia Satuan Pendidikan:
 - a. Panitia penerimaan Murid baru tingkat Satuan Pendidikan sebagaimana dimaksud pada ayat (1) huruf b dibentuk oleh kepala Satuan Pendidikan.
 - b. Keanggotaan panitia penerimaan Murid baru tingkat Satuan Pendidikan sebagaimana dimaksud pada ayat (1) huruf b terdiri atas unsur pendidik dan tenaga kependidikan.
 - c. Panitia yang berkedudukan di satuan pendidikan, sebagai penanggung jawab pelaksanaan kegiatan SPMB adalah Kepala Sekolah;
 - d. menindaklanjuti hasil sosialisasi sistem SPMB tingkat kabupaten ke berbagai pihak: pendidik, tenaga kependidikan, orang tua/murid, masyarakat, dan instansi terkait dalam bentuk rapat, audiensi, publikasi dalam bentuk leaflet, spanduk, banner, baliho, media elektronik maupun cetak;
 - e. Ketua panitia satuan pendidikan bertugas:
 - 1) Merencanakan pelaksanaan pendaftaran SPMB di satuan pendidikan, menyiapkan sekretariat, tempat pendaftaran, membentuk panitia, dan menyebarluaskan hasil SPMB dari Panitia Kabupaten;
 - 2) Mengkoordinir dan melaksanakan pelaporan pendaftaran dari satuan pendidikan pendaftar ke Panitia SPMB Kabupaten;
 - 3) Ketua panitia satuan pendidikan menandatangani formulir tanda peserta; dan

- 4) Melaksanakan monitoring, evaluasi, dan pelaporan;
- f. melaksanakan semua kebijakan Panitia SPMB Kabupaten sebagaimana yang telah diatur dalam Petunjuk Teknis SPMB Tahun Ajaran 2026/2027.

IV. SASARAN, PERSYARATAN DAN KRITERIA JALUR

1. Sasaran

Peserta SPMB adalah calon murid kelas 1 (satu) yang mendaftar di Sekolah Dasar Negeri di Kabupaten Jember dan memenuhi persyaratan umum dan khusus.

2. Persyaratan

a. Persyaratan Umum

- 1) Persyaratan umum bagi calon Murid pada kelas 1 (satu) SD harus memenuhi ketentuan berusia 7 (tujuh) tahun pada tanggal 1 Juli 2026.
- 2) Calon Murid berusia paling rendah 6 (enam) tahun pada tanggal 1 Juli 2026 dapat mendaftar SPMB kelas 1 (satu) SD.
- 3) Ketentuan usia paling rendah 6 (enam) tahun sebagaimana dimaksud pada ayat (2) dapat dikecualikan menjadi paling rendah 5 (lima) tahun 6 (enam) bulan pada tanggal 1 Juli 2026 bagi calon Murid yang memiliki:
 - a. kecerdasan dan/atau bakat istimewa; dan
 - b. kesiapan psikis.
- 4) Calon Murid berusia 7 (tujuh) tahun ke atas diprioritaskan dalam penerimaan Murid baru pada kelas 1 (satu) SD.
- 5) Calon Murid kelas 1 (satu) SD tidak dipersyaratkan untuk mengikuti tes kemampuan membaca, menulis, berhitung, dan/atau bentuk tes lain.
- 6) Calon Murid yang memiliki kecerdasan dan/atau bakat istimewa dan kesiapan psikis sebagaimana dimaksud pada ayat (3) dibuktikan dengan rekomendasi tertulis dari psikolog profesional.
- 7) Dalam hal psikolog profesional sebagaimana dimaksud pada ayat (4) tidak tersedia, rekomendasi dapat dilakukan oleh dewan guru pada Satuan Pendidikan yang bersangkutan.
- 8) Persyaratan usia **dikecualikan** untuk calon Murid:
 - a. Penyandang disabilitas;
 - b. Pada Satuan Pendidikan yang menyelenggarakan pendidikan khusus; dan
 - c. Pada Satuan Pendidikan yang menyelenggarakan pendidikan layanan khusus.

b. Persyaratan Khusus

- 1) Pendaftar dari jalur afirmasi dengan ketentuan sebagai berikut:
 - a. diperuntukkan bagi pendaftar yang berasal dari keluarga ekonomi tidak mampu;

- b. diperuntukkan bagi yang berdomisili di dalam dan di luar wilayah penerimaan murid baru satuan pendidikan yang bersangkutan; dan
 - c. memiliki dokumen keikutsertaan dalam program penanganan keluarga tidak mampu dari pemerintah pusat (Kartu Program Keluarga Harapan/PKH, Kartu Keluarga Sejahtera/KKS dan Kartu Indonesia Pintar/KIP) atau pemerintah daerah (masuk Data Terpadu Sosial Ekonomi Nasional (DT-SEN) Dinas Sosial Kabupaten Jember); dan
 - d. bagi calon murid penyandang disabilitas harus memiliki kartu penyandang disabilitas dari Kemensos/surat keterangan dari dokter atau dokter spesialis.
- 2) Persyaratan khusus pada Jalur Mutasi bagi calon Murid yang berpindah domisili karena tugas orang tua/wali harus memiliki:
- a. surat penugasan dari instansi, lembaga, atau perusahaan yang mempekerjakan orang tua/wali; dan
 - b. surat keterangan pindah domisili orang tua/wali calon Murid yang diterbitkan oleh pejabat yang berwenang.
- 3) Persyaratan khusus pada Jalur Mutasi bagi calon Murid yang berasal dari anak guru harus memiliki:
- a. surat penugasan orang tua sebagai guru; dan
 - b. kartu keluarga.
- 4) Sisa kuota perpindahan tugas orang/tua wali dapat digunakan untuk calon murid yang orang tua/wali menjadi pendidik dan tenaga kependidikan di satuan pendidikan tersebut.
- 5) Pendaftar dari jalur domisili mengisi formulir secara Offline dengan kriteria sebagai berikut:
- a. memiliki Kartu Keluarga (KK) yang di keluarkan oleh Dinas Kependudukan dan Pencatatan Sipil yang diterbitkan paling singkat 1 (satu) Tahun sebelum pelaksanaan pendaftaran murid baru dan menunjukkan Kartu Keluarga (KK) aslinya pada saat pendaftaran;
 - b. dalam hal kartu keluarga sebagaimana dimaksud pada poin a. tidak dimiliki oleh calon murid karena keadaan tertentu, maka dapat diganti surat keterangan domisili.
 - c. keadaan tertentu sebagaimana dimaksud pada poin b. meliputi:
 - a. Bencana alam, dan/atau
 - b. Bencana sosial; dan
 - d. memprioritaskan murid yang memiliki KK dalam wilayah Kabupaten Jember.

3. Jalur SPMB terdiri dari:

a. Jalur Afirmasi 25 % dari daya tampung satuan pendidikan :

- 1) Jalur Afirmasi adalah jalur dalam penerimaan Murid baru yang diperuntukkan bagi calon Murid yang berasal dari keluarga ekonomi tidak mampu dan calon murid penyandang disabilitas;

- 2) Murid yang melalui jalur afirmasi merupakan murid yang berdomisili di dalam dan di luar wilayah penerimaan murid baru satuan pendidikan yang bersangkutan;
- 3) Dalam hal calon Murid yang mendaftar melalui Jalur Afirmasi melampaui jumlah kuota yang ditetapkan oleh Pemerintah Daerah, penentuan penerimaan Murid dilakukan melalui prioritas jarak tempat tinggal terdekat calon Murid dengan Satuan Pendidikan;
- 4) Murid baru yang berasal dari keluarga ekonomi tidak mampu sebagaimana dimaksud wajib menyertakan:
 - a) bukti keikutsertaan keluarga murid dalam program penanganan keluarga tidak mampu dari Pemerintah Pusat atau Pemerintah Daerah;
 - b) Surat pernyataan dari orang tua/wali murid yang menyatakan bersedia diproses secara hukum jika terbukti memalsukan bukti keikutsertaan dalam program penanganan keluarga tidak mampu;
 - c) Dalam hal terdapat dugaan pemalsuan bukti keikutsertaan keluarga murid dalam program penanganan keluarga tidak mampu sebagaimana dimaksud, satuan pendidikan bersama Pemerintah Daerah wajib melakukan verifikasi data dan lapangan serta menindaklanjuti hasil verifikasi sesuai dengan ketentuan peraturan perundang-undangan; dan
 - d) Pemalsuan bukti keikutsertaan keluarga murid dalam program penanganan keluarga tidak mampu sebagaimana dimaksud dikenai sanksi sesuai dengan ketentuan peraturan perundang-undangan.
- 5) Bagi murid penyandang disabilitas yang ingin mendaftar di satuan pendidikan umum, semua satuan pendidikan berkewajiban untuk menerima peserta difabel yang memenuhi persyaratan.

b. Jalur Mutasi (Perpindahan Tugas Orang Tua/Wali 5% dari daya tampung satuan pendidikan):

- 1) Jalur Mutasi adalah jalur dalam penerimaan Murid baru yang diperuntukkan bagi calon Murid yang berpindah domisili karena perpindahan tugas dari orang tua/wali dan bagi anak guru yang mendaftar di satuan pendidikan tempat orang tua mengajar.
- 2) Perpindahan tugas orang tua/wali sebagaimana dimaksud dibuktikan dengan surat penugasan dari:
 - a) Instansi;
 - b) Lembaga; atau
 - c) Perusahaan yang mempekerjakan orang tua/wali;
- 3) Dalam hal terdapat sisa kuota jalur mutasi/perpindahan tugas orang tua/wali, maka sisa kuota dapat dialokasikan untuk calon murid yang orang tua/wali menjadi pendidik dan tenaga kependidikan pada satuan pendidikan tersebut; dan
- 4) Penentuan murid dalam jalur mutasi/perpindahan tugas orang tua/wali diprioritaskan pada jarak tempat tinggal calon murid yang terdekat dengan satuan pendidikan.

c. Jalur Domisili 70% dari daya tampung stauan pendidikan:

- 1) Jalur Jalur Domisili adalah jalur dalam penerimaan Murid baru yang diperuntukkan bagi calon Murid yang berdomisili di dalam wilayah penerimaan Murid baru yang ditetapkan oleh Pemerintah Daerah;
- 2) Jalur Domisili diperuntukan bagi calon murid baru yang akan melakukan pendaftaran secara mandiri/perorangan ke SD Negeri yang dituju secara offline;
- 3) Bagi calon Murid yang melakukan pendaftaran pada Jalur Domisili harus memiliki kartu keluarga yang diterbitkan paling singkat 1 (satu) tahun sebelum tanggal pendaftaran penerimaan Murid baru;
- 4) Calon murid hanya dapat memilih 1 (satu) jalur pendaftaran SPMB dalam 1 (satu) wilayah domisili;
- 5) Penetapan wilayah domisili dilakukan pada setiap jenjang oleh Pemerintah Daerah sesuai dengan kewenangannya, dengan prinsip mendekatkan domisili murid dengan Satuan Pendidikan;
- 6) Penetapan wilayah penerimaan murid baru (domisili) sebagaimana dimaksud pada ayat (1) harus memperhatikan:
 - a) Sebaran satuan pendidikan;
 - b) Data sebaran domisili calon murid; dan
 - c) Kapasitas daya tampung satuan pendidikan yang disesuaikan dengan ketersediaan jumlah anak usia sekolah pada setiap jenjang di daerah tersebut.
- 7) Pemerintah Daerah sesuai dengan kewenangannya memastikan semua wilayah administrasi masuk dalam penetapan wilayah penerimaan murid baru sesuai dengan jenjang pendidikan;
- 8) Dinas Pendidikan memastikan semua satuan pendidikan telah menerima murid dalam wilayah penerimaan murid baru yang telah ditetapkan;
- 9) Penetapan wilayah penerimaan murid baru pada setiap jenjang sebagaimana dimaksud pada ayat (1) diumumkan paling lama 1 (satu) bulan sebelum pengumuman secara terbuka pendaftaran SPMB; dan
- 10) Dalam menetapkan wilayah penerimaan murid baru pada setiap jenjang sebagaimana dimaksud pada ayat (1), Pemerintah Daerah melibatkan musyawarah kelompok kerja kepala sekolah.

V. PROSEDUR PENDAFTARAN

1. Tata Cara Pendaftaran:

a. Afirmasi 25 %

- 1) Pendaftaran dilakukan secara Offline ke satuan pendidikan yang dituju mulai tanggal 8 Juni 2026;
- 2) Pendaftaran jalur afirmasi diproses oleh satuan pendidikan tujuan dengan mengacu bukti fisik yang dimiliki dan jarak yang terdekat dari satuan pendidikan; dan
- 3) Pendaftaran ditutup pada hari Rabu, 10 Juni 2026.

b. Perpindahan Tugas Orang Tua/Wali 5 %

- 1) Pendaftaran dilakukan secara langsung ke satuan pendidikan yang dituju mulai tanggal 8 Juni 2026;
- 2) Pendaftaran jalur perpindahan tugas orang tua/wali dilaksanakan oleh satuan pendidikan tujuan dengan mengacu bukti fisik yang dimiliki;
- 3) Pendaftar yang berasal dari luar Kabupaten Jember (jalur perpindahan orang tua/wali) diwajibkan memperoleh surat rekomendasi dari Kepala Dinas Pendidikan Kabupaten Jember; dan
- 4) Pendaftaran ditutup pada hari Rabu, 10 Juni 2026.

c. Domisili 70 %

- 1) Pendaftaran dilakukan secara langsung ke satuan pendidikan yang dituju mulai tanggal 22 – 24 Juni 2026;
- 2) Pendaftar hanya dapat memilih 1 (satu) SD Negeri yang menjadi pilihan;
- 3) Pendaftaran bisa dilakukan secara perorangan atau kolektif;
- 4) Proses jalur domisili dilakukan dengan memprioritaskan jarak tempat tinggal terdekat ke satuan pendidikan yang dituju;
- 5) Jika jarak tempat tinggal pendaftar dengan satuan pendidikan sama maka seleksi untuk pemenuhan kuota/daya tampung terakhir menggunakan usia pendaftar yang lebih tua berdasarkan surat keterangan lahir atau akta kelahiran; dan
- 6) Pendaftaran ditutup pada hari Rabu, 24 Juni 2026.

2. Jadwal Pelaksanaan:

No.	Jalur SPMB	Kegiatan	Tanggal	Lokasi
1		Sosialisasi dan Publikasi SPMB (Jalur Afirmasi, Perpindah-an Ortu, dan Domisili)	4 s.d 8 Mei 2026	Dinas Pendidikan
2		Sosialisasi di Satuan Pendidikan	11 s.d 30 Mei 2026	Satuan Pendidikan
3	SD: Afirmasi Mutasi	Pendaftaran	8 s.d. 10 Juni 2026	Satuan Pendidikan
		Seleksi administrasi	11 s.d. 12 Juni 2026	Satuan Pendidikan
		Pengumuman	17 Juni 2026	Satuan Pendidikan
		Daftar ulang	17 s.d 19 Juni 2026	Satuan Pendidikan
4	SD Domisili	Pendaftaran	22 s.d. 24 Juni 2026	Satuan Pendidikan
		Seleksi administrasi	25 s.d. 26 Juni 2026	Satuan Pendidikan
		Pengumuman	29 Juni 2026	Satuan Pendidikan
		Daftar ulang	29 Juni s.d.1 Juli 2026	Satuan Pendidikan

3. Biaya Pelaksanaan:

- a. Kegiatan SPMB Tahun 2026 didanai dari APBD Kabupaten Jember Tahun Anggaran 2026 melalui DPA Dinas Pendidikan;
- b. Kegiatan SPMB di satuan pendidikan didanai dari dana BOSP Tahun 2026; dan
- c. Dalam pelaksanaan penerimaan Murid baru, Satuan Pendidikan tidak boleh memungut biaya kepada calon Murid.

VI. KETENTUAN LAIN-LAIN

1. Dalam hal jalur perpindahan tugas Orang Tua/Wali tidak terpenuhi (5%) maka sisa kuota dialihkan ke jalur Domisili.
2. Pagu per kelas untuk SD = 28 murid (tanpa cadangan), satuan pendidikan yang pagunya telah terpenuhi, tidak ada penambahan pagu setelah pengumuman, satuan pendidikan penyelenggara tidak diperbolehkan memenuhi kekurangan pagu yang terjadi dikarenakan murid yang diterima tidak daftar ulang (mengundurkan diri), apabila sampai batas waktu pengumuman masih ada satuan pendidikan yang belum terpenuhi pagunya, maka diberi kesempatan untuk melakukan koordinasi dengan panitia SPMB Kabupaten.
3. Pengumuman Sistem Penerimaan Murid Baru dapat dilihat pada satuan Pendidikan tempat pendaftaran masing-masing.
4. Calon murid yang diterima di satuan pendidikan yang dituju diwajibkan daftar ulang sesuai waktu yang ditetapkan, calon yang dinyatakan diterima tetapi tidak mendaftar ulang sesuai waktu yang ditetapkan dinyatakan mengundurkan diri.
5. Bagi SD Negeri yang pendaftarannya melebihi daya tampung maka satuan pendidik wajib melaporkan kelebihan calon murid tersebut kepada Panitia Dinas Pendidikan Kabupaten Jember.
6. Bagi SD Negeri yang pada saat pendaftaran jumlah pendaftar kurang dari pagu maka tidak perlu melaksanakan perangkaan dan semua data pendaftar langsung dikirim ke Panitia Kabupaten.

BUPATI JEMBER,

MUHAMMAD FAWAIT

**PAGU DAN DAYA TAMPUNG
SPMB SD NEGERI KABUPATEN JEMBER
TAHUN AJARAN 2026/2027**

NO	KECAMATAN	ALAMAT	NAMA LEMBAGA	JUM LAH ROMBEL	JUMLAH MURID/ ROMBEL	JUM LAH PAGU
1	AJUNG	JL. MH. THAMRIN NO.133	SDN AJUNG 01	2	28	56
2	AJUNG	JL. RAUNG NO. 153 AJUNG	SDN AJUNG 02	1	28	28
3	AJUNG	JL. OTISTA NO.29 AJUNG	SDN AJUNG 03	3	28	84
4	AJUNG	JL. CURAH KATES KLOMPANGAN	SDN KLOMPANGAN 01	1	34	34
5	AJUNG	JL. CURAH KATES NO.46 KLOMPANGAN	SDN KLOMPANGAN 02	2	28	56
6	AJUNG	DUSUN PATEMON DESA MANGARAN	SDN MANGARAN 01	2	28	56
7	AJUNG	PTPN XII KEBUN RENTENG CURAH MANIS	SDN MANGARAN 02	1	28	28
8	AJUNG	CURAH TEPAS	SDN MANGARAN 03	1	28	28
9	AJUNG	DUSUN PATEMON DESA MANGARAN	SDN MANGARAN 04	1	28	28
10	AJUNG	DUSUN LONCATAN	SDN MANGARAN 05	1	28	28
11	AJUNG	JL. SEMERU NO.37 PANCAKARYA	SDN PANCAKARYA 01	2	28	56
12	AJUNG	DUSUN CURAH RENTENG	SDN PANCAKARYA 02	1	28	28
13	AJUNG	JL. SEMERU NO.36 PANCAKARYA	SDN PANCAKARYA 03	1	28	28
14	AJUNG	JALAN KH. ABDUL WAHID NO.22 DESA ROWO INDAH	SDN ROWO INDAH 01	1	28	28
15	AJUNG	DSN. CURAH KENDAL	SDN SUKAMAKMUR 01	2	28	56
16	AJUNG	JL. ARGOPURO NO.34 AJUNG	SDN SUKAMAKMUR 02	1	28	28
17	AJUNG	JL. MUMBULSARI (MR. WAHID) NO.144	SDN WIROWONGSO 01	1	28	28
18	AJUNG	JL. KH. AKMALUDIN NO.06 RENES	SDN WIROWONGSO 02	2	28	56
19	AMBULU	JL. RAYA SUYITMAN 127 AMBULU	SDN AMBULU 01	3	28	84
20	AMBULU	JL. IMAM BONJOL NO. 23 AMBULU	SDN AMBULU 02	1	28	28
21	AMBULU	JL. CANDRADIMUKA NO.103 AMBULU	SDN AMBULU 03	1	28	28
22	AMBULU	JL.KH.HASYIM ASYARI NO.13 LANGON - AMBULU	SDN AMBULU 04	1	28	28
23	AMBULU	KARANG TEMPLEK	SDN ANDONGSARI 01	1	28	28
24	AMBULU	JL. KOTTA BLATER NO. 162	SDN ANDONGSARI 02	1	28	28
25	AMBULU	DUSUN KRAJAN	SDN ANDONGSARI 03	1	28	28
26	AMBULU	DUSUN TIRTOASRI	SDN ANDONGSARI 04	1	28	28
27	AMBULU	JL. DURIAN NO. 04 KARANG TEMPLEK	SDN ANDONGSARI 05	2	28	56
28	AMBULU	JL. DURIAN NO. 61 KARANGTEMPLEK	SDN ANDONGSARI 06	1	28	28
29	AMBULU	JL. KOPRAL SUTOMO NO. 260	SDN KARANGANYAR 01	1	32	32
30	AMBULU	SUMBERAN	SDN KARANGANYAR 02	1	28	28

NO	KECAMATAN	ALAMAT	NAMA LEMBAGA	JUM LAH ROMBEL	JUMLAH MURID/ ROMBEL	JUM LAH PAGU
31	AMBULU	JL. MANGUN SARKORO NO. 12	SDN KARANGANYAR 03	1	28	28
32	AMBULU	JLN. RADEN PATAH NO. 18 KARANGANYAR - AMBULU	SDN KARANGANYAR 04	1	28	28
33	AMBULU	JL. UNTUNG SUROPATI	SDN KARANGANYAR 05	1	28	28
34	AMBULU	JL. KOTTA BALTER NO. 75	SDN PONTANG 01	1	28	28
35	AMBULU	JL. BRAWIJAYA XI	SDN PONTANG 02	1	28	28
36	AMBULU	JL. BRAWIJAYA NO. 65	SDN PONTANG 03	1	28	28
37	AMBULU	JLN. BRAWIJAYA GG. III	SDN PONTANG 04	1	28	28
38	AMBULU	JL. BRAWIJAYA GG. 14	SDN PONTANG 05	1	28	28
39	AMBULU	JLN. WATUULO NO. 24	SDN SABRANG 01	1	28	28
40	AMBULU	TEGALREJO NO. 2	SDN SABRANG 02	2	28	56
41	AMBULU	JL. RAYA WATU ULO NO. 47	SDN SABRANG 03	2	28	56
42	AMBULU	JALAN SABRANG	SDN SABRANG 04	1	28	28
43	AMBULU	JL. CANGAK INDAH UNGKALAN	SDN SABRANG 05	1	28	28
44	AMBULU	JL. SUPRAPTO NO.49	SDN SABRANG 06	1	28	28
45	AMBULU	JL. WATU ULO NO. 144	SDN SUMBEREJO 01	1	28	28
46	AMBULU	SIDOMULYO	SDN SUMBEREJO 02	1	28	28
47	AMBULU	JL. PAYANGAN, BREGOH	SDN SUMBEREJO 03	2	28	56
48	AMBULU	KRAJAN KIDUL	SDN SUMBEREJO 04	2	28	56
49	AMBULU	DUSUN CURAHREJO	SDN SUMBEREJO 05	1	28	28
50	AMBULU	PAYANGAN WATUULO	SDN SUMBEREJO 06	1	28	28
51	AMBULU	KRAJAN KIDUL	SDN SUMBEREJO 07	1	28	28
52	AMBULU	JL. LAPANGAN NO 89 KRAJAN KIDUL	SDN SUMBEREJO 08	1	28	28
53	AMBULU	JL. WATU ULO NO. 11	SDN SUMBEREJO 09	1	28	28
54	AMBULU	KRAJAN KIDUL	SDN SUMBEREJO 10	1	28	28
55	AMBULU	JL. MELINJO NO. 90 TEGALSARI AMBULU	SDN TEGALSARI 01	1	28	28
56	AMBULU	JL. MAWAR NO. 30 TUTUL TEGALSARI AMBULU	SDN TEGALSARI 02	1	28	28
57	AMBULU	JL. MELINJO NO. 04	SDN TEGALSARI 03	1	28	28
58	AMBULU	JL. WATU ULO NO.22 BEDENGAN	SDN TEGALSARI 04	1	28	28
59	ARJASA	JL. SULTAN AGUNG 45 ARJASA, KEC. ARJASA	SDN ARJASA 01	3	28	84
60	ARJASA	DUSUN TEGALBAGO, ARJASA, KEC. ARJASA	SDN ARJASA 02	1	28	28
61	ARJASA	JL. RENGGANIS NO. 2 DUSUN CALOK, DESA ARJASA, KEC. ARJASA	SDN ARJASA 03	1	28	28
62	ARJASA	JL. KONGSI NO. 2 DESA ARJASA, KEC. ARJASA	SDN ARJASA 04	1	28	28

NO	KECAMATAN	ALAMAT	NAMA LEMBAGA	JUM LAH ROMBEL	JUMLAH MURID/ ROMBEL	JUM LAH PAGU
63	ARJASA	JL. TERATAI NO. 01 BITING, KEC. ARJASA	SDN BITING 01	1	28	28
64	ARJASA	JL. MAWAR NO. 73 BITING, KEC. ARJASA	SDN BITING 02	1	28	28
65	ARJASA	JL. FLAMBOYAN NO. 05 BITING, KEC. ARJASA	SDN BITING 03	1	28	28
66	ARJASA	JL. MELATI NO. 88 BITING, KEC. ARJASA	SDN BITING 04	1	28	28
67	ARJASA	JL. CEMPAKA NO. 21 CANDIJATI, KEC. ARJASA	SDN CANDIJATI 01	1	28	28
68	ARJASA	JL. DIPONEGORO NO. 207 CANDIJATI, KEC. ARJASA	SDN CANDIJATI 02	1	28	28
69	ARJASA	JL. SUPRYITNO NO. 53 DARSONO, KEC. ARJASA	SDN DARSONO 01	1	28	28
70	ARJASA	JL. GADING NO. 49 DUSUN TERATAI, DARSONO, KEC. ARJASA	SDN DARSONO 02	1	28	28
71	ARJASA	JL. TERATAI DUSUN GADING DESA DARSONO. KEC. ARJASA	SDN DARSONO 03	1	28	28
72	ARJASA	JL. DAMAR WULAN 59 DUSUN GUMITIR, DARSONO, KEC. ARJASA	SDN DARSONO 04	1	28	28
73	ARJASA	JL. ARGOPURO NO. 08 KAMAL, KEC. ARJASA	SDN KAMAL 01	1	28	28
74	ARJASA	JL. ARGOPURO NO. 153 KAMAL, KEC. ARJASA	SDN KAMAL 02	1	28	28
75	ARJASA	JL. ARGOPURO NO. 60 KAMAL, KEC. ARJASA	SDN KAMAL 03	1	28	28
76	ARJASA	JL. RASAMALA NO. 36 KEMUNING LOR, KEC. ARJASA	SDN KEMUNING LOR 01	1	28	28
77	ARJASA	PTPN XII KEBUN RENTENG BAG. RAYAP KEMUNING LOR, KEC. ARJASA	SDN KEMUNING LOR 02	2	28	56
78	ARJASA	JL. REMBANGAN NO. 138 KEMUNING LOR, KEC. ARJASA	SDN KEMUNING LOR 03	2	28	56
79	ARJASA	JL. REMBANGAN NO. 39 KEMUNING LOR, KEC. ARJASA	SDN KEMUNING LOR 04	1	28	28
80	BALUNG	JL. PEMUDA NO.38 DESA BALUNG KIDUL KECAMATAN BALUNG	SDN BALUNG KIDUL 01	1	28	28
81	BALUNG	JL. SOEMARTO NO 61	SDN BALUNG KIDUL 02	1	28	28
82	BALUNG	JL. HOS COKROAMINOTO NO. 92	SDN BALUNG KULON 01	1	28	28
83	BALUNG	JL. PUGER NO. 154	SDN BALUNG KULON 02	2	28	56
84	BALUNG	JL. GATOT SUBROTO	SDN BALUNG KULON 03	1	28	28
85	BALUNG	JL. MADURA NO. 43	SDN BALUNG LOR 01	1	28	28
86	BALUNG	JL. HALMAHERA NO 42	SDN BALUNG LOR 02	1	28	28
87	BALUNG	JL. BALI NO. 47	SDN BALUNG LOR 03	2	28	56
88	BALUNG	JL. JAWA NO. 22	SDN BALUNG LOR 04	2	28	56
89	BALUNG	JL. AMBULU NO. 08	SDN BALUNG LOR 05	1	28	28
90	BALUNG	JL. RAMBIPUJI NO. 31	SDN BALUNG LOR 06	1	28	28
91	BALUNG	JL. RAJAWALI NO. 118 CURAHLELE KEC. BALUNG	SDN CURAH LELE 01	1	28	28

NO	KECAMATAN	ALAMAT	NAMA LEMBAGA	JUM LAH ROMBEL	JUMLAH MURID/ ROMBEL	JUM LAH PAGU
92	BALUNG	JL. KARANG PAKEM NO. 57	SDN CURAH LELE 02	1	28	28
93	BALUNG	JL. CENDRAWASIH NO.12	SDN CURAH LELE 03	1	28	28
94	BALUNG	JL. RAMBIPUJI 48	SDN GUMELAR 01	1	28	28
95	BALUNG	DUSUN JOGARAN DESA GUMELAR KEC. BALUNG KAB. JEMBER	SDN GUMELAR 02	1	28	28
96	BALUNG	JL. RAMBIPUJI 251, GUMELAR	SDN GUMELAR 03	1	28	28
97	BALUNG	JL. UMBUL SARI 80	SDN KARANG DUREN 01	1	28	28
98	BALUNG	JL. GAMBIRONO NO. 111	SDN KARANG DUREN 02	1	28	28
99	BALUNG	JL. BANGKA NO.33	SDN KARANG DUREN 03	1	28	28
100	BALUNG	JL. KARANG DUREN NO.62	SDN KARANG SEMANDING 01	1	28	28
101	BALUNG	GUMUK BATU NO. 01	SDN KARANG SEMANDING 02	2	28	56
102	BALUNG	JL. KARANG DUREN NO. 50	SDN KARANG SEMANDING 03	1	28	28
103	BALUNG	JL. KENARI NO. 103	SDN TUTUL 01	1	28	28
104	BALUNG	JL. KARANGDUREN NO. 49.	SDN TUTUL 02	1	28	28
105	BANGSALSARI	JL. ARGOPURO NO.63	SDN BADEAN 01	1	28	28
106	BANGSALSARI	PERKEBUNAN WIDODAREN	SDN BADEAN 02	1	28	28
107	BANGSALSARI	TAMAN GLOGO II	SDN BADEAN 03	1	28	28
108	BANGSALSARI	KARANGPAKEL	SDN BADEAN 04	1	28	28
109	BANGSALSARI	JL. AHMAD YANI NO.65	SDN BANGSALSARI 01	2	28	56
110	BANGSALSARI	JL. KH. AGUS SALIM 18	SDN BANGSALSARI 02	1	28	28
111	BANGSALSARI	KRAJAN A BANGSALSARI	SDN BANGSALSARI 03	2	28	56
112	BANGSALSARI	JL. BALUNG NO. 67	SDN BANGSALSARI 04	1	28	28
113	BANGSALSARI	DUSUN RAMBUTAN	SDN BANGSALSARI 05	1	28	28
114	BANGSALSARI	JL. PTPN XII KEBUN BANJARSARI	SDN BANJARSARI 01	1	28	28
115	BANGSALSARI	DSN. DUKUH I	SDN BANJARSARI 02	2	28	56
116	BANGSALSARI	JL.PTPN XII KEBUN BANJARSARI ANTOKAN - BANGSALSARI	SDN BANJARSARI 03	1	28	28
117	BANGSALSARI	DSN. KRAJAN LOR BANJARSARI	SDN BANJARSARI 04	1	28	28
118	BANGSALSARI	JL. DEWI RENGGANIS NO.52	SDN CURAHKALONG 01	1	28	28
119	BANGSALSARI	JL. KEMANTREN NO. 61	SDN CURAHKALONG 02	1	28	28
120	BANGSALSARI	JL. KARANGAN	SDN CURAHKALONG 03	2	28	56
121	BANGSALSARI	JL. SAWO NO.151	SDN CURAHKALONG 04	1	28	28
122	BANGSALSARI	SUMBERKELOPO	SDN CURAHKALONG 05	1	28	28
123	BANGSALSARI	JL. MUH. SERUJI NO. 161	SDN GAMBIRONO 01	2	28	56

NO	KECAMATAN	ALAMAT	NAMA LEMBAGA	JUM LAH ROMBEL	JUMLAH MURID/ ROMBEL	JUM LAH PAGU
124	BANGSALSARI	JL. ALAMANDA 42	SDN GAMBIRONO 02	1	28	28
125	BANGSALSARI	JL. KASIAN NO.14	SDN GAMBIRONO 03	2	28	56
126	BANGSALSARI	JL. PB. SUDIRMAN NO. 53	SDN GAMBIRONO 04	1	28	28
127	BANGSALSARI	JL. CEMPAKA NO.73 CURAH-CABE	SDN GAMBIRONO 05	1	28	28
128	BANGSALSARI	JL. PB. SUDIRMAN NO. 26	SDN KARANGSONO 01	2	28	56
129	BANGSALSARI	JL.A.YANI NO 81 BEGELENAN	SDN KARANGSONO 02	1	28	28
130	BANGSALSARI	JL. AHMAD YANI NO. 69	SDN KARANGSONO 03	1	28	28
131	BANGSALSARI	JL. BALUNG	SDN KARANGSONO 04	1	28	28
132	BANGSALSARI	JL. SUMBER GEBANG NO. 72	SDN LANGKAP 01	2	28	56
133	BANGSALSARI	JL. K. ABD. RAZAK NO, I	SDN LANGKAP 02	2	28	56
134	BANGSALSARI	JL. STASIUN NO. 8	SDN PETUNG 01	1	28	28
135	BANGSALSARI	KH.AHMAD DAHLAN NO 11 PETUNG	SDN PETUNG 02	2	28	56
136	BANGSALSARI	JL. PANJAITAN NO.35	SDN PETUNG 03	1	28	28
137	BANGSALSARI	JLN. SIRAAN	SDN PETUNG 04	1	28	28
138	BANGSALSARI	JL. BALUNG NO. 143	SDN SUKOREJO 01	2	28	56
139	BANGSALSARI	JL BALUNG NO : 295	SDN SUKOREJO 02	2	28	56
140	BANGSALSARI	JLN CURAHLELE NO 55 RT 02 RW 16	SDN SUKOREJO 03	1	28	28
141	BANGSALSARI	JL. RAYA TISNOGAMBAR	SDN TISNOGAMBAR 01	2	28	56
142	BANGSALSARI	JL. JATISARI	SDN TISNOGAMBAR 02	2	28	56
143	BANGSALSARI	JL. SENTONO. NO. 82	SDN TISNOGAMBAR 03	1	28	28
144	BANGSALSARI	JL. ANDONGSARI	SDN TUGUSARI 01	1	28	28
145	BANGSALSARI	JL. ANDONGSARI	SDN TUGUSARI 02	2	28	56
146	BANGSALSARI	JL. ARGOPURO NO.01	SDN TUGUSARI 03	1	28	28
147	BANGSALSARI	JL. J.A WATTIE NO. 63 PERKEBUNAN TUGUSARI	SDN TUGUSARI 04	1	28	28
148	BANGSALSARI	JL. SUMBERKETANGI NO. 18	SDN TUGUSARI 05	1	28	28
149	BANGSALSARI	SUMBER CANTING	SDN TUGUSARI 06	1	28	28
150	GUMUKMAS	JL. SOEKARNO - HATTA NO. 195	SDN BAGOREJO 01	1	28	28
151	GUMUKMAS	AMPEL DENTO	SDN BAGOREJO 02	1	28	28
152	GUMUKMAS	JL. PONPES. DARUL MUHAJIRIN NO. 100	SDN BAGOREJO 03	1	28	28
153	GUMUKMAS	JL A.YANI 168 AMPELDENTO	SDN BAGOREJO 04	1	28	28
154	GUMUKMAS	JL. A. YANI NO 220 GUMUKMAS	SDN GUMUKMAS 01	1	28	28
155	GUMUKMAS	JL. JATIAGUNG GUMUKMAS	SDN GUMUKMAS 02	1	28	28
156	GUMUKMAS	DS. JATIAGUNG NO. 91 RT. 002 RW. 019	SDN GUMUKMAS 03	1	28	28

NO	KECAMATAN	ALAMAT	NAMA LEMBAGA	JUM LAH ROMBEL	JUMLAH MURID/ ROMBEL	JUM LAH PAGU
157	GUMUKMAS	JL. A.YANI 362 KREBET	SDN GUMUKMAS 04	1	28	28
158	GUMUKMAS	JATIAGUNG	SDN GUMUKMAS 05	2	28	56
159	GUMUKMAS	JL. RAJAWALI NO. 238 KARANGREJO	SDN KARANGREJO 01	2	28	56
160	GUMUKMAS	JL. NANAS - DUSUN BENDOREJO - DESA KARANGREJO	SDN KARANGREJO 02	1	28	28
161	GUMUKMAS	JALAN MANGGA NOMOR 01	SDN KARANGREJO 03	1	28	28
162	GUMUKMAS	DUSUN BENDOREJO RT : 003 RW : 015	SDN KARANGREJO 04	1	28	28
163	GUMUKMAS	DS. PANGGUL MELATI	SDN KEPANJEN 01	1	28	28
164	GUMUKMAS	DS. PANGGUL MELATI	SDN KEPANJEN 02	1	28	28
165	GUMUKMAS	JL. PANSELA KEPANJEN NO. 01	SDN KEPANJEN 03	1	28	28
166	GUMUKMAS	MUNENG MAYANGAN	SDN MAYANGAN 01	2	28	56
167	GUMUKMAS	SUMBERSARI	SDN MAYANGAN 02	1	28	28
168	GUMUKMAS	JL.TAMBAK UDANG PENTUNG WARU	SDN MAYANGAN 03	1	28	28
169	GUMUKMAS	JL. TAMBAK NO.05	SDN MAYANGAN 04	1	28	28
170	GUMUKMAS	KALIMALANG	SDN MAYANGAN 05	1	28	28
171	GUMUKMAS	JL. PUGER NO. 109 MENAMPU	SDN MENAMPU 01	1	28	28
172	GUMUKMAS	JL.PUGER NO.36	SDN MENAMPU 02	1	28	28
173	GUMUKMAS	JL. PUGER NO. 60	SDN MENAMPU 03	2	28	56
174	GUMUKMAS	PULOREJO	SDN MENAMPU 04	1	28	28
175	GUMUKMAS	JL. PUGER NO.411 KAPITAN	SDN MENAMPU 05	1	28	28
176	GUMUKMAS	PULOREJO	SDN MENAMPU 06	1	28	28
177	GUMUKMAS	JALAN YOS SUDARSO NO. 39	SDN PURWOASRI 01	1	28	28
178	GUMUKMAS	JL. UMBULSARI	SDN PURWOASRI 02	1	28	28
179	GUMUKMAS	SAMBILEREN	SDN PURWOASRI 03	1	28	28
180	GUMUKMAS	JL. MELATI NO. 30 TEMBOKREJO	SDN TEMBOKREJO 01	2	28	56
181	GUMUKMAS	JALAN GAJAH MADA NO. 50 TEMBOKREJO	SDN TEMBOKREJO 02	1	28	28
182	GUMUKMAS	JL. CENDRAWASIH NO:42	SDN TEMBOKREJO 03	1	28	28
183	GUMUKMAS	JL. BENGAWAN SOLO 46	SDN TEMBOKREJO 04	1	28	28
184	GUMUKMAS	JL.BROMO NO.133 KEBONSARI	SDN TEMBOKREJO 05	2	28	56
185	JELBUK	JL. R.A KARTINI 10, JELBUK	SDN JELBUK 01	2	28	56
186	JELBUK	JL. A. YANI 73, JELBUK	SDN JELBUK 02	1	28	28
187	JELBUK	JL. LETJEN SUKARDI 32, JELBUK	SDN PANDUMAN 01	1	28	28
188	JELBUK	JL. MASTRIP 15, JELBUK	SDN PANDUMAN 02	1	28	28

NO	KECAMATAN	ALAMAT	NAMA LEMBAGA	JUM LAH ROMBEL	JUMLAH MURID/ ROMBEL	JUM LAH PAGU
189	JELBUK	JL. SUMBER CANDIK, JELBUK	SDN PANDUMAN 03	1	28	28
190	JELBUK	JL KRAJAN NO 5, SUCOPANGEPOK, JELBUK	SDN SUCOPANGEPOK 01	1	28	28
191	JELBUK	JL GUJURAN 38, JELBUK	SDN SUCOPANGEPOK 02	1	28	28
192	JELBUK	JL PAKEL 18, JELBUK	SDN SUCOPANGEPOK 03	1	28	28
193	JELBUK	JL LENGKONG 78, JELBUK	SDN SUCOPANGEPOK 04	1	28	28
194	JELBUK	JL TENAP 34, JELBUK	SDN SUCOPANGEPOK 05	1	28	28
195	JELBUK	JL. PB SUDIRMAN 48, JELBUK	SDN SUGERKIDUL 01	1	28	28
196	JELBUK	JL. KENITU 17, JELBUK	SDN SUGERKIDUL 02	1	28	28
197	JELBUK	JL. ARGOPURO 13, JELBUK	SDN SUGERKIDUL 03	1	28	28
198	JELBUK	JL. P.B SUDIRMAN 120, JELBUK	SDN SUKOJEMBER 01	1	28	28
199	JELBUK	JL. PB. SUDIRMAN . 144, JELBUK	SDN SUKOJEMBER 02	1	28	28
200	JELBUK	JL. LECES 53, JELBUK	SDN SUKOJEMBER 03	1	28	28
201	JELBUK	JL. SEROJA 13, JELBUK	SDN SUKOWIRYO 01	1	28	28
202	JELBUK	JL SUDUNG BARAT 30, JELBUK	SDN SUKOWIRYO 02	1	28	28
203	JENGGAWAH	JL. TEMPUREJO	SDN CANGKRING 01	1	28	28
204	JENGGAWAH	CANGKRING BARU	SDN CANGKRING 02	3	28	84
205	JENGGAWAH	JL. K.SYAMHADI NO.18 DARUNGAN	SDN CANGKRING 03	2	28	56
206	JENGGAWAH	JL KOTTA BLATER CURAH REJO	SDN CANGKRING 04	1	28	28
207	JENGGAWAH	DUSUN BRINGINSARI DESA JATIMULYO KEC. JENGGAWAH KAB. JEMBER	SDN JATIMULYO 01	1	28	28
208	JENGGAWAH	DARUSSALAM	SDN JATIMULYO 02	1	28	28
209	JENGGAWAH	JLN. DIPONEGORO NO. 153 DUSUN GRUJUGAN	SDN JATISARI 01	1	28	28
210	JENGGAWAH	JL. DIPONEGORO NO. 50	SDN JATISARI 02	1	28	28
211	JENGGAWAH	JLN. A. YANI NO.25 JATISARI	SDN JATISARI 03	3	28	84
212	JENGGAWAH	JLN. RAYA KAWI NO. 14	SDN JENGGAWAH 01	2	28	56
213	JENGGAWAH	JLN. RAYA KAWI 124/A	SDN JENGGAWAH 02	2	28	56
214	JENGGAWAH	GAYASAN B	SDN JENGGAWAH 03	2	28	56
215	JENGGAWAH	CURAH BUNTU	SDN JENGGAWAH 04	1	28	28
216	JENGGAWAH	BABATAN	SDN JENGGAWAH 05	2	28	56
217	JENGGAWAH	JL.RAYA KAWI NO. 28 JENGGAWAH	SDN JENGGAWAH 06	1	28	28
218	JENGGAWAH	UTARA ALUN - ALUN NO. 04	SDN JENGGAWAH 07	1	28	28
219	JENGGAWAH	JLN. KARTINI NO. 56	SDN KEMUNINGSARI KIDUL 01	2	28	56
220	JENGGAWAH	JL. MANGGAREJO NO. 03 DUSUN TEGAL GAYAM	SDN KEMUNINGSARI KIDUL 02	1	28	28

NO	KECAMATAN	ALAMAT	NAMA LEMBAGA	JUM LAH ROMBEL	JUMLAH MURID/ ROMBEL	JUM LAH PAGU
221	JENGGAWAH	JLN. DIPONEGORO	SDN KERTONEGORO 01	1	28	28
222	JENGGAWAH	JL. SAHARA RT.06 RW.10	SDN KERTONEGORO 02	1	28	28
223	JENGGAWAH	JLN. RAYA AMBULU NO. 144	SDN KERTONEGORO 03	1	28	28
224	JENGGAWAH	KERAJAN KERTONEGORO	SDN KERTONEGORO 04	1	28	28
225	JENGGAWAH	JLN. KH. AKHMAD JAIS	SDN SERUNI 02	1	28	28
226	JENGGAWAH	JLN. FLAMBOYAN	SDN SERUNI 03	1	28	28
227	JENGGAWAH	SRUNI DARUNGAN	SDN SRUNI 01	2	28	56
228	JENGGAWAH	JLN. TEMPUREJO NO. 76	SDN WONOJATI 01	1	28	28
229	JENGGAWAH	JLN. AHMAD YANI NO. 287 WONOJATI JENGGAWAH	SDN WONOJATI 02	1	28	28
230	JOMBANG	JLN. KI HAJAR DEWANTARA NO. 04	SDN JOMBANG 01	1	28	28
231	JOMBANG	JL. KI HAJAR DEWANTARA 58	SDN JOMBANG 02	1	28	28
232	JOMBANG	JLN. LETKOL SUGIYONO NO. 02	SDN JOMBANG 03	1	28	28
233	JOMBANG	JLN. MT HARIYONO NO. 01	SDN JOMBANG 04	1	28	28
234	JOMBANG	JLN. A.YANI NO. 13	SDN JOMBANG 05	1	28	28
235	JOMBANG	JLN. CITRA PAHLAWAN NO 68	SDN KETING 01	1	28	28
236	JOMBANG	JLN. CITRA PAHLAWAN	SDN KETING 02	1	28	28
237	JOMBANG	JLN. CITRA PAHLAWAN NO. 56	SDN KETING 03	1	28	28
238	JOMBANG	JLN. DARUNGAN KECIK	SDN KETING 04	1	28	28
239	JOMBANG	JLN. KAMBOJA NO 32	SDN NGAMPELREJO 01	1	28	28
240	JOMBANG	JLN. TRUNOJOYO NO. 10 TEGALREJO	SDN NGAMPELREJO 02	1	28	28
241	JOMBANG	JLN. BONSAI 51	SDN PADOMASAN 01	1	28	28
242	JOMBANG	JLN. SUKARTIYO NO.19 PADOMASAN	SDN PADOMASAN 02	1	28	28
243	JOMBANG	JL. DEWI SARTIKA 19 WRINGINSARI	SDN PADOMASAN 03	1	28	28
244	JOMBANG	JL. GATOT SUBROTO NO. 14 SARIMULYO	SDN PADOMASAN 04	1	28	28
245	JOMBANG	JLN. TANGKUBAN PERAHU NO 15	SDN PADOMASAN 05	1	28	28
246	JOMBANG	JLN. SUKARTIYO 60	SDN PADOMASAN 06	1	28	28
247	JOMBANG	JLN. GUNTAR 37	SDN WRINGINAGUNG 01	1	28	28
248	JOMBANG	JLN. EKAJAYA NO 13	SDN WRINGINAGUNG 02	1	28	28
249	JOMBANG	JLN. GARUDA NO. 56	SDN WRINGINAGUNG 03	1	28	28
250	JOMBANG	JLN. SERUNI 40	SDN WRINGINAGUNG 04	1	28	28
251	JOMBANG	JLN. PASAR NO 53	SDN WRINGINAGUNG 05	1	28	28
252	KALISAT	JL. DR. WAHIDIN 98	SDN AJUNG 01	1	34	34
253	KALISAT	JL.M THAMRIN 3	SDN AJUNG 02	2	28	56

NO	KECAMATAN	ALAMAT	NAMA LEMBAGA	JUM LAH ROMBEL	JUMLAH MURID/ ROMBEL	JUM LAH PAGU
254	KALISAT	JL.PB.SUDIRMAN 14/16	SDN AJUNG 03	1	28	28
255	KALISAT	JL.MH.THAMRIN 89	SDN AJUNG 04	1	28	28
256	KALISAT	JL. RA. KARTINI 20	SDN AJUNG 05	1	28	28
257	KALISAT	JL SUMBER ANGET NO. 262	SDN AJUNG 06	1	28	28
258	KALISAT	JL. SIMPANG TIGA BERINGIN NO. 01	SDN GAMBIRAN 01	1	28	28
259	KALISAT	JLAN. ROWO BARAT NO. 8	SDN GAMBIRAN 02	1	28	28
260	KALISAT	JL. SUNAN GIRI NO. 33	SDN GAMBIRAN 03	1	28	28
261	KALISAT	JL P DIPONEGORO NO 90	SDN GLAGAH WERO 01	2	28	56
262	KALISAT	JALAN MAYANG NO. 6	SDN GLAGAHWERO 02	1	28	28
263	KALISAT	JL KALISAT 22	SDN GUMUKSARI 01	1	28	28
264	KALISAT	JL. SUKORENO NO.335	SDN GUMUKSARI 02	1	28	28
265	KALISAT	JLN. KASENGAN	SDN GUMUKSARI 03	1	28	28
266	KALISAT	JL. PATIMURA NO. 29	SDN KALISAT 01	3	28	84
267	KALISAT	JL.KH.DEWANTARA 61	SDN KALISAT 02	1	28	28
268	KALISAT	JL KALISAT UTARA, RT 003 RW 020	SDN KALISAT 03	1	28	28
269	KALISAT	JL GUDANG LAWU	SDN KALISAT 04	1	28	28
270	KALISAT	JL SUKOKERTO	SDN PATEMPURAN 01	1	28	28
271	KALISAT	PATEMPURAN	SDN PATEMPURAN 02	1	28	28
272	KALISAT	JL. SEMPOLAN NO. 16	SDN PLALANGAN 01	1	28	28
273	KALISAT	JL. IITC NO.92	SDN PLALANGAN 02	1	28	28
274	KALISAT	JL.SEMPOLAN	SDN PLALANGAN 03	1	28	28
275	KALISAT	JLN. SUMBER ANGET	SDN PLALANGAN 04	1	28	28
276	KALISAT	JL. IITC	SDN PLALANGAN 05	1	28	28
277	KALISAT	JL. SEMPOLAN NO.16	SDN PLALANGAN 06	1	28	28
278	KALISAT	JL SUKOWONO	SDN SEBANEN 01	1	28	28
279	KALISAT	JLN. SUKOWONO NO. 275	SDN SEBANEN 02	1	28	28
280	KALISAT	JL SUMBER BERINGIN	SDN SUKORENO 01	1	28	28
281	KALISAT	JL.SUMBER BERINGIN	SDN SUKORENO 02	1	28	28
282	KALISAT	JL. BITING NO.34	SDN SUKORENO 03	1	28	28
283	KALISAT	JL JEMBER 09	SDN SUMBER JERUK 01	1	28	28
284	KALISAT	JL. DUSUN PLALANGAN	SDN SUMBER JERUK 02	1	28	28
285	KALISAT	JL. SUBO NO 28	SDN SUMBER JERUK 03	1	28	28
286	KALISAT	JL. SUKOKERTO	SDN SUMBER KALONG 01	1	28	28

NO	KECAMATAN	ALAMAT	NAMA LEMBAGA	JUM LAH ROMBEL	JUMLAH MURID/ ROMBEL	JUM LAH PAGU
287	KALISAT	SUMBER KALONG	SDN SUMBER KALONG 02	1	28	28
288	KALISAT	JL SUKOWONO	SDN SUMBER KETEMPA 01	1	28	28
289	KALISAT	JL. SUKOWONO NO.22	SDN SUMBER KETEMPA 02	1	28	28
290	KALISAT	PANCORAN	SDN SUMBER KETEMPA 03	1	28	28
291	KALISAT	JL SUKOWONO NO. 57	SDN SUMBER KETEMPA 04	1	28	28
292	KALIWATES	JL. KH. SHIDDIQ VII/86	SDN JEMBER KIDUL 01	1	28	28
293	KALIWATES	JL. GAJAH MADA XIII/2	SDN JEMBER KIDUL 02	1	28	28
294	KALIWATES	JL. GAJAH MADA XIII / 1	SDN JEMBER KIDUL 03	1	28	28
295	KALIWATES	JL. MELATI 25	SDN JEMBER KIDUL 04	2	28	56
296	KALIWATES	JL. TERATAI IV/36	SDN KALIWATES 01	1	28	28
297	KALIWATES	JL.IMAM BONJOL NO.40	SDN KALIWATES 02	1	28	28
298	KALIWATES	JL. AROWANA NO. 50	SDN KEBONAGUNG 01	1	28	28
299	KALIWATES	JL. IKAN KAKAP NO. 16	SDN KEBONAGUNG 02	1	28	28
300	KALIWATES	JL. DR SUTOMO	SDN KEPATIHAN 01	4	28	112
301	KALIWATES	JL. AHMAD YANI NO. 6	SDN KEPATIHAN 02	2	28	56
302	KALIWATES	JL. KARTINI NO. 40	SDN KEPATIHAN 03	3	28	84
303	KALIWATES	JL. KH ACHMAD DAHLAN NO. 1	SDN KEPATIHAN 05	3	28	84
304	KALIWATES	JL. TRUNOJOYO 27	SDN KEPATIHAN 06	2	28	56
305	KALIWATES	JL. TRUNOJOYO V/63	SDN KEPATIHAN 07	1	28	28
306	KALIWATES	JL. TRUNOJOYO GG. SMAK NO. 34	SDN KEPATIHAN 4	1	28	28
307	KALIWATES	JL.OTTO ISKANDARDINATA NO. 174	SDN MANGLI 01	2	28	56
308	KALIWATES	JL.H. MOCH. YASIN NO.4 RT.01 RW.01 LINGKUNGAN WONOSARI	SDN MANGLI 02	1	28	28
309	KALIWATES	JL.KHM. YASIN NO.08	SDN MANGLI 03	1	28	28
310	KALIWATES	JL. TANJUNG NO. 1	SDN MANGLI 04	1	28	28
311	KALIWATES	JL HAYAM WURUK NO.125	SDN SEMPUSARI 01	2	28	56
312	KALIWATES	JL. CADIKA NO. 90	SDN SEMPUSARI 02	1	28	28
313	KALIWATES	JL. IMAM BONJOL NO. 3	SDN TEGAL BESAR 01	1	28	28
314	KALIWATES	JL. BASUKI RAHMAD 196	SDN TEGAL BESAR 02	2	28	56
315	KALIWATES	JL. TEUKU UMAR NO.90	SDN TEGAL BESAR 03	2	28	56
316	KALIWATES	JL. MOH THAMRIN NO. 31	SDN TEGAL BESAR 04	1	28	28
317	KENCONG	JL DIPONEGORO NO 14	SDN CAKRU 01	1	28	28
318	KENCONG	JL. PASAR ANYAR IGIR-IGIR	SDN CAKRU 02	1	28	28

NO	KECAMATAN	ALAMAT	NAMA LEMBAGA	JUM LAH ROMBEL	JUMLAH MURID/ ROMBEL	JUM LAH PAGU
319	KENCONG	DUSUN GONDANGREJO	SDN CAKRU 03	1	28	28
320	KENCONG	DUSUN TEMPURAN	SDN CAKRU 04	1	28	28
321	KENCONG	JL. KRAKATAU 31	SDN KENCONG 01	2	28	56
322	KENCONG	JL. KRAKATAU NO.03	SDN KENCONG 02	2	28	56
323	KENCONG	JL. KH. KHOLIQ PONJEN	SDN KENCONG 03	1	28	28
324	KENCONG	JL. A. YANI NO. 11 DSN KAMARAN DESA KENCONG	SDN KENCONG 04	1	28	28
325	KENCONG	JALAN PONDOK WALUH	SDN KENCONG 05	1	28	28
326	KENCONG	JL. PISANG AGUNG	SDN KENCONG 06	1	28	28
327	KENCONG	JL. LAWU NO.01 WUNGUAN	SDN KENCONG 07	1	28	28
328	KENCONG	PANGONAN	SDN KENCONG 08	1	28	28
329	KENCONG	JL. DESA KRATON NO. 136	SDN KRATON 01	1	28	28
330	KENCONG	JL. PANTAI PASEBAN NO.102 DUSUN SIDONGANTI	SDN KRATON 02	1	28	28
331	KENCONG	JL. PELAJAR NO. 04 KEDUNGLANGKAP	SDN KRATON 03	1	28	28
332	KENCONG	JL. SUKMAJAYA 120 MUNENG	SDN KRATON 04	1	28	28
333	KENCONG	JL. KI FATAH, BULUREJO	SDN PASEBAN 01	1	28	28
334	KENCONG	JL. PANTAI PASEBAN	SDN PASEBAN 02	1	28	28
335	KENCONG	BULUREJO PASEBAN	SDN PASEBAN 03	1	28	28
336	KENCONG	JL. KARTINI 38 WONOREJO	SDN WONOREJO 01	2	28	56
337	KENCONG	JL YOS SUDARSO 04	SDN WONOREJO 02	1	28	28
338	KENCONG	JL. JATISARI	SDN WONOREJO 03	1	28	28
339	KENCONG	JL PANJAITAN NO 03	SDN WONOREJO 04	1	28	28
340	KENCONG	DUSUN GUMUKBANJI NO 51 WONOREJO	SDN WONOREJO 05	1	28	28
341	KENCONG	DUSUN KRAJAN B	SDN WONOREJO 06	1	28	28
342	LEDOKOMBO	JLN. SUKOSARI NO.08	SDN KARANGPAITON	1	28	28
343	LEDOKOMBO	JLN. ABDUL ARAB 608	SDN LEDOKOMBO 01	1	28	28
344	LEDOKOMBO	JLN. SUMBERANGET	SDN LEDOKOMBO 02	1	28	28
345	LEDOKOMBO	JLN. CUMEDAK 181	SDN LEDOKOMBO 03	1	28	28
346	LEDOKOMBO	JL. BRANTAS NO. 13	SDN LEMBENGAN 01	1	28	28
347	LEDOKOMBO	JL KAMBOJA NO 34 DUSUN OLOH	SDN LEMBENGAN 02	2	28	56
348	LEDOKOMBO	DUSUN DARUNGAN	SDN LEMBENGAN 03	1	28	28
349	LEDOKOMBO	JLN. CUMEDAK 45	SDN SLATENG 01	2	28	56
350	LEDOKOMBO	DUSUN SUMBERGADUNG	SDN SLATENG 02	1	28	28
351	LEDOKOMBO	JALAN SUMBERGADUNG NO. 80	SDN SLATENG 03	2	28	56

NO	KECAMATAN	ALAMAT	NAMA LEMBAGA	JUM LAH ROMBEL	JUMLAH MURID/ ROMBEL	JUM LAH PAGU
352	LEDOKOMBO	TEGALAN	SDN SLATENG 04	2	28	56
353	LEDOKOMBO	JLN. SUKOSARI NO. 49	SDN SUKOGIDRI 01	1	28	28
354	LEDOKOMBO	JLN. SUKOSARI NO.1 KRAJAN	SDN SUKOGIDRI 02	1	28	28
355	LEDOKOMBO	JLN. SUKOSARI 191	SDN SUMBERANGET 01	1	28	28
356	LEDOKOMBO	JLN. KARANGPAITON 447	SDN SUMBERANGET 02	1	28	28
357	LEDOKOMBO	JL.KANTOR DESA NO: 49	SDN SUMBERBULUS 01	2	28	56
358	LEDOKOMBO	JLN. KALIPUTIH 184	SDN SUMBERBULUS 02	2	28	56
359	LEDOKOMBO	JLN. PERSIL 106	SDN SUMBERBULUS 03	1	28	28
360	LEDOKOMBO	JLN. SUMBERGADUNG NO. 07	SDN SUMBERBULUS 04	1	28	28
361	LEDOKOMBO	JLN. STASIUN NO. 29, RT.03, RW.03	SDN SUMBERLESUNG 01	1	28	28
362	LEDOKOMBO	JL. STASIUN 63	SDN SUMBERLESUNG 02	1	28	28
363	LEDOKOMBO	JLN. SUMBERSALAK	SDN SUMBERLESUNG 03	1	28	28
364	LEDOKOMBO	DUSUN ONJUR	SDN SUMBERLESUNG 04	1	28	28
365	LEDOKOMBO	DSN KARANGBIREH NO. 50	SDN SUMBERLESUNG 05	1	28	28
366	LEDOKOMBO	JL. PB SUDIRMAN 17 KARANGANYAR	SDN SUMBERSALAK 01	1	28	28
367	LEDOKOMBO	JL. SUMBERJATI NO. 1 SUMBERSALAK	SDN SUMBERSALAK 02	2	28	56
368	LEDOKOMBO	JL. PB. SUDIRMAN	SDN SUMBERSALAK 03	1	28	28
369	LEDOKOMBO	JL.KARANGPARAS NO:3	SDN SUMBERSALAK 04	1	28	28
370	LEDOKOMBO	DSN. KARANG ANYAR	SDN SUMBERSALAK 05	1	28	28
371	LEDOKOMBO	JL. H MUSTOFA 15	SDN SUREN 01	1	28	28
372	LEDOKOMBO	JL. BATU PIRING	SDN SUREN 02	1	28	28
373	LEDOKOMBO	JL. MUDARSO 44	SDN SUREN 03	1	28	28
374	LEDOKOMBO	JL.CENDRAWASIH NO.36	SDN SUREN 04	1	28	28
375	MAYANG	JL. TANJUNGSARI 17 MAYANG	SDN MAYANG 01	2	28	56
376	MAYANG	JL. TANJUNGSARI NO 7	SDN MAYANG 02	1	28	28
377	MAYANG	DUSUN TEGAL GUSI	SDN MAYANG 03	1	28	28
378	MAYANG	JL. PAHLAWAN NO 04 DSN KLAYU DESA MAYANG	SDN MAYANG 04	1	28	28
379	MAYANG	JL. IMAM SUKARTO NO. 53	SDN MRAWAN 01	1	28	28
380	MAYANG	JL. LENGKONG BARAT	SDN MRAWAN 02	1	28	28
381	MAYANG	JL.ROWO NO 290	SDN MRAWAN 03	1	28	28
382	MAYANG	DUSUN LENGKONG TOKO	SDN MRAWAN 04	1	28	28
383	MAYANG	DSN PERINGTALI	SDN MRAWAN 05	1	28	28
384	MAYANG	JL. MUMBULSARI 75	SDN SEPUTIH 01	2	28	56

NO	KECAMATAN	ALAMAT	NAMA LEMBAGA	JUM LAH ROMBEL	JUMLAH MURID/ ROMBEL	JUM LAH PAGU
385	MAYANG	JL. SUMBER WADUNG	SDN SEPUTIH 02	1	28	28
386	MAYANG	JL.SUMBER WADUNG TETELAN SEPUTIH	SDN SEPUTIH 03	1	28	28
387	MAYANG	JL.BALAI DESA SIDOMUKTI	SDN SIDOMUKTI 01	1	28	28
388	MAYANG	KRAJAN	SDN SIDOMUKTI 02	2	28	56
389	MAYANG	JL.BANYUWANGI NO 52	SDN SUMBER KEJAYAN 01	1	28	28
390	MAYANG	JL.BANYUWANGI NO.08	SDN SUMBER KEJAYAN 02	1	28	28
391	MAYANG	KH.ABDUL AZIZ	SDN SUMBER KEJAYAN 03	1	28	28
392	MAYANG	JL. KH. ABDULLAH NO.30 SUMBER KEJAYAN	SDN SUMBER KEJAYAN 04	1	28	28
393	MAYANG	JL. BANYUWANGI	SDN TEGALREJO 01	2	28	56
394	MAYANG	JL. SIDOMUKTI 46	SDN TEGALWARU 01	1	28	28
395	MAYANG	JL. PAHLAWAN NO.13	SDN TEGALWARU 02	1	28	28
396	MAYANG	JL.MRAPEN NO. 82	SDN TEGALWARU 03	1	28	28
397	MAYANG	JL. SIDOMUKTI	SDN TEGALWARU 04	1	28	28
398	MUMBULSARI	JLN. MOCH. SERUJI - KRAJAN	SDN KARANG KEDAWUNG 01	1	28	28
399	MUMBULSARI	KARANG KEDAWUNG	SDN KARANG KEDAWUNG 02	2	28	56
400	MUMBULSARI	JL. MOCH. SROEDJI NO. 33	SDN KARANG KEDAWUNG 03	2	28	56
401	MUMBULSARI	JL. SOEKARNO HATTA 95	SDN KAWANGREJO 01	1	28	28
402	MUMBULSARI	JLN. A. YANI NO.17	SDN LAMPEJI 01	3	28	84
403	MUMBULSARI	JL.BUDI UTOMO 35	SDN LAMPEJI 02	1	28	28
404	MUMBULSARI	JL. SOEKARNO HATTA NO. 3	SDN LENGKONG 01	2	28	56
405	MUMBULSARI	JL. MAYJEN WITARMIN 21 WIRAJAYA	SDN LENGKONG 02	1	28	28
406	MUMBULSARI	JL. SOEKARNO HATTA	SDN LENGKONG 03	2	28	56
407	MUMBULSARI	JL. SOEKARNO HATTA NO. 04 BULANGAN	SDN LENGKONG 04	2	28	56
408	MUMBULSARI	JL. BUDI UTOMO 56	SDN MUMBULSARI 01	2	28	56
409	MUMBULSARI	JL. BUDI UTOMO 45	SDN MUMBULSARI 02	1	28	28
410	MUMBULSARI	JL.ANGGREK NO.24 SUMBER TENGAH RT.04 RW.12	SDN MUMBULSARI 03	2	28	56
411	MUMBULSARI	OMBUL ANGSANAH	SDN MUMBULSARI 04	1	28	28
412	MUMBULSARI	JL. DAM SLAMA 9	SDN SUCO 01	2	28	56
413	MUMBULSARI	JLN. GUNUNG MAYANG	SDN SUCO 02	2	28	56
414	MUMBULSARI	DUSUN KARANG SIRIH	SDN SUCO 03	1	28	28
415	MUMBULSARI	JL. DR. SOEBANDI NO 34	SDN SUCO 04	1	28	28
416	MUMBULSARI	JL. JOYO LAKSONO 61	SDN TAMANSARI 01	1	28	28
417	MUMBULSARI	JL. CURAH PINANG - PERBALAN	SDN TAMANSARI 02	2	28	56

NO	KECAMATAN	ALAMAT	NAMA LEMBAGA	JUM LAH ROMBEL	JUMLAH MURID/ ROMBEL	JUM LAH PAGU
418	MUMBULSARI	KRAJAN	SDN TAMANSARI 03	1	28	28
419	PAKUSARI	JALAN RAYA BEDADUNG NO.25	SDN BEDADUNG 01	2	28	56
420	PAKUSARI	JL. HIMALAYA 38	SDN JATIAN 01	1	28	28
421	PAKUSARI	JL PAHLAWAN BURA NO 163	SDN JATIAN 02	1	28	28
422	PAKUSARI	DUSUN PLALANGAN	SDN JATIAN 03	1	28	28
423	PAKUSARI	JL.AHMAD YANI NO.110	SDN KERTOSARI 01	1	28	28
424	PAKUSARI	JL. KALIWINING NO. 09	SDN KERTOSARI 02	2	28	56
425	PAKUSARI	JL. SUMBER SUKO 26 KERTOSARI	SDN KERTOSARI 03	1	28	28
426	PAKUSARI	JL. PB. SUDIRMAN NO. 95	SDN PAKUSARI 01	1	28	28
427	PAKUSARI	JL. P.B SUDIRMAN NO. 188	SDN PAKUSARI 02	1	28	28
428	PAKUSARI	JL. SUPRIYADI NO.11 BELAKANG KORAMIL ARJASA	SDN PATEMON 01	1	28	28
429	PAKUSARI	JL. KARANG SADANG 47	SDN SUBO 01	1	28	28
430	PAKUSARI	JL. SUMBER JERUK 175	SDN SUBO 02	1	28	28
431	PAKUSARI	DUSUN GUDANG DUREN	SDN SUBO 03	1	28	28
432	PAKUSARI	JL. SARANGAN NO 45B	SDN SUMBERPINANG 01	1	28	28
433	PAKUSARI	JL. KI HAJAR DEWANTORO NO. 60	SDN SUMBERPINANG 02	2	28	56
434	PAKUSARI	DUSUN BUNDER	SDN SUMBERPINANG 03	1	28	28
435	PANTI	JL. PB. SUDIRMAN NO.13 PANTI	SD NEGERI PANTI 01	2	28	56
436	PANTI	JL. PB.SUDIRMAN NO.89 PANTI	SDN PANTI 02	1	28	28
437	PANTI	JL. MOH. SERUJI NO. 281 PRAPAH	SDN PANTI 03	2	28	56
438	PANTI	JL,PB.SUDIRMAN NOMOR 17 SERUT /PANTI	SDN SERUT 01	2	28	56
439	PANTI	JL. AHMAD YANI NO. 36 DESA SERUT KECAMATAN PANTI	SDN SERUT 02	1	28	28
440	PANTI	JL. SUKOSARI NO.530 BADEAN	SDN SERUT 03	2	28	56
441	PANTI	JL. AHMAD YANI NO. 08	SDN SUCI 01	1	28	28
442	PANTI	JL. KALIMANTAN NO. 44 GLUNDENGAN SUCI - PANTI	SDN SUCI 02	2	28	56
443	PANTI	JL. PERKEBUNAN SENTOOL, DESA SUCI KECAMATAN PANTI	SDN SUCI 03	1	28	28
444	PANTI	JL. AIR TERJUN TANCAK GUNUNG PASANG PANTI	SDN SUCI 05	1	28	28
445	PANTI	JL. TEROPONG BINTANG NO.38 DESA KEMIRI, KECAMATAN PANTI, KABUPATEN JEMBER	SDN KEMIRI 01	2	28	56
446	PANTI	JL. TENGGILING NO.539	SDN KEMIRI 02	1	28	28
447	PANTI	JL. SODONG UTARA RT.05 RW.09	SDN KEMIRI 03	1	28	28

NO	KECAMATAN	ALAMAT	NAMA LEMBAGA	JUM LAH ROMBEL	JUMLAH MURID/ ROMBEL	JUM LAH PAGU
448	PANTI	JLN KEMUNDUNG NO. 05 / 07	SDN PAKIS 01	3	28	84
449	PANTI	JL. DURIAN NO. 48	SDN PAKIS 02	1	28	28
450	PANTI	JL. AFDELING KAHENDRAN	SDN PAKIS 03	1	28	28
451	PANTI	JL. RAJAWALI NO.04	SDN KEMUNINGSARI LOR 01	2	28	56
452	PANTI	JL. RAJAWALI NO. 47 KEMUNINGSARI LOR	SDN KEMUNINGSARI LOR 02	2	28	56
453	PANTI	JLN. HAYAM WURUK 26-27 KARANGASEM	SDN GLAGAHWERO 01	2	28	56
454	PATRANG	JLN. KASUARI 46 JEMBER	SDN BANJARSENGON 01	1	28	28
455	PATRANG	JLN. SERITI NO. 4 JEMBER	SDN BANJARSENGON 02	2	28	56
456	PATRANG	JL. SLAMET RIYADI 248 JEMBER	SDN BARATAN 01	2	28	56
457	PATRANG	JL.REMBANGAN 8 A JEMBER	SDN BARATAN 02	1	28	28
458	PATRANG	JALAN RASAMALA II NO.36 JEMBER	SDN BARATAN 03	1	28	28
459	PATRANG	JLN. BRANJANGAN 135 JEMBER	SDN BINTORO 01	2	28	56
460	PATRANG	JLN. BRANJANGAN 58	SDN BINTORO 02	1	28	28
461	PATRANG	JLN. BRANJANGAN - MOJAN - JEMBER	SDN BINTORO 03	1	28	28
462	PATRANG	JL. BRANJANGAN NO. 474	SDN BINTORO 04	1	28	28
463	PATRANG	PADUKUHAN GLUDUK	SDN BINTORO 05	1	28	28
464	PATRANG	JL. CEMPAKA 1 JEMBER	SDN GEBANG 01	1	28	28
465	PATRANG	JL. TERATAI 47	SDN GEBANG 02	1	28	28
466	PATRANG	JLN. MANGGAR NO. 152 JEMBER	SDN GEBANG 03	2	28	56
467	PATRANG	JLN. KASUARI I/40 JEMBER	SDN GEBANG 04	2	28	56
468	PATRANG	JL. KACA PIRING III/22 JEMBER	SDN GEBANG 05	1	28	28
469	PATRANG	JLN. PB. SUDIRMAN 82 JEMBER	SDN JEMBER LOR 01	4	28	112
470	PATRANG	JLN. MAWAR 70 JEMBER	SDN JEMBER LOR 02	2	28	56
471	PATRANG	JLN. PB. SUDIRMAN 42 JEMBER	SDN JEMBER LOR 03	3	28	84
472	PATRANG	JLN. NUSA INDAH 99 JEMBER	SDN JEMBER LOR 04	1	28	28
473	PATRANG	JL. DR.SOEBANDI 1 JEMBER	SDN JEMBER LOR 05	2	28	56
474	PATRANG	JL. BLIMBING 27 RT. 01 RW. 16	SDN JEMBER LOR 06	1	28	28
475	PATRANG	JLN. RAJAWALI NO. 4 JEMBER	SDN JOMERTO 01	1	28	28
476	PATRANG	JL. BRANJANGAN 37 JEMBER	SDN JOMERTO 02	1	28	28
477	PATRANG	JL. MOCH. SERUDJI NO. 250	SDN PATRANG 01	2	28	56
478	PATRANG	JLN. SRIKOYO 85 JEMBER	SDN PATRANG 02	3	28	84
479	PATRANG	JL. MANYAR 94 JEMBER	SDN SLAWU 01	1	28	28
480	PATRANG	JLN. BRANJANGAN NO. 23 JEMBER	SDN SLAWU 02	1	28	28

NO	KECAMATAN	ALAMAT	NAMA LEMBAGA	JUM LAH ROMBEL	JUMLAH MURID/ ROMBEL	JUM LAH PAGU
481	PATRANG	JLN. CENDRAWASI NO. 6 JEMBER	SDN SLAWU 03	1	28	28
482	PUGER	JL. KEDUNGSUMUR NO. 01	SDN BAGON 01	1	28	28
483	PUGER	DUSUN SULING	SDN BAGON 02	1	28	28
484	PUGER	BAGON	SDN BAGON 03	1	28	28
485	PUGER	JL. RAYA PUGER NO. 17 GRENDEN - PUGER	SDN GRENDEN 01	2	28	56
486	PUGER	JL. KARETAN NO. 68	SDN GRENDEN 02	1	28	28
487	PUGER	GRENDEN	SDN GRENDEN 03	1	28	28
488	PUGER	JL. KARETAN KARANGSONO	SDN GRENDEN 04	1	28	28
489	PUGER	JL. GUNUNG SADENG	SDN GRENDEN 05	1	28	28
490	PUGER	JL. RAYA PUGER JAMBEARUM	SDN JAMBEARUM 01	2	28	56
491	PUGER	JL. PUGER NO.33	SDN JAMBEARUM 02	1	28	28
492	PUGER	JL. BAGON NO. 1	SDN JAMBEARUM 03	1	28	28
493	PUGER	JL. MLOKOREKESAN NO. 754	SDN KASIYAN 01	1	28	28
494	PUGER	JLN. MATARAM	SDN KASIYAN 02	1	28	28
495	PUGER	JL.MATARAM NO.477	SDN KASIYAN 03	1	28	28
496	PUGER	JL. SRIWIJAYA NO. 106	SDN KASIYAN 04	1	28	28
497	PUGER	JL. GATOT SUBROTO NO. 71	SDN KASIYAN TIMUR 01	2	28	56
498	PUGER	JL. URIP SUMODIHARJO NO. 122	SDN KASIYAN TIMUR 02	2	28	56
499	PUGER	JL. WIJAYA KUSUMA NO. 150	SDN KASIYAN TIMUR 03	1	28	28
500	PUGER	JL. KENCONG 6	SDN MLOKOREJO 01	1	28	28
501	PUGER	JL. KENCONG	SDN MLOKOREJO 02	1	28	28
502	PUGER	JL. LAPANGAN	SDN MLOKOREJO 03	1	28	28
503	PUGER	JL. RAYA KENCONG	SDN MLOKOREJO 04	1	28	28
504	PUGER	MLOKOREJO	SDN MLOKOREJO 05	1	28	28
505	PUGER	JL. KALIMALANG NO. 65	SDN MOJOMULYO 01	1	28	28
506	PUGER	JL. PANTAI GETEM	SDN MOJOMULYO 02	1	28	28
507	PUGER	JL.RAYA PUGER GUMUKMAS 57	SDN MOJOSARI 01	2	28	56
508	PUGER	DUSUN JADUGAN	SDN MOJOSARI 02	1	28	28
509	PUGER	JLN. GUMUKMAS NO. 12	SDN MOJOSARI 03	2	28	56
510	PUGER	JL. JADUGAN NO 17	SDN MOJOSARI 04	1	28	28
511	PUGER	JL. SUMODIHARJO NO 98	SDN PUGER KULON 01	4	28	112
512	PUGER	JL. SUMODIHARJO NO. 29	SDN PUGER KULON 02	1	28	28
513	PUGER	JL. PELTU ADI SANJOTO NO. 38	SDN PUGER KULON 03	2	28	56

NO	KECAMATAN	ALAMAT	NAMA LEMBAGA	JUM LAH ROMBEL	JUMLAH MURID/ ROMBEL	JUM LAH PAGU
514	PUGER	JL. KARTASANJAYA NO. 90	SDN PUGER KULON 04	3	28	84
515	PUGER	JL. KARTOSANJOYO NO. 33	SDN PUGER WETAN 01	2	28	56
516	PUGER	JL. LOJEJER 18 PUGER WETAN	SDN PUGER WETAN 02	1	28	28
517	PUGER	DUSUN MANDARAN	SDN PUGER WETAN 03	1	28	28
518	PUGER	JL. LAPANGAN OLAH RAGA	SDN WONOSARI 01	1	28	28
519	PUGER	JL. BEDADUNG NO. 25 DUSUN PENITIK	SDN WONOSARI 02	2	28	56
520	PUGER	LENGKONG	SDN WONOSARI 03	1	28	28
521	PUGER	JL. GAJAH MADA NO. 100	SDN WRINGINTELU 01	1	28	28
522	PUGER	JL. GAMBIRONO	SDN WRINGINTELU 02	1	28	28
523	PUGER	JL. A YANI 52	SDN WRINGINTELU 03	1	28	28
524	RAMBIPUJI	JL. AIRLANGGA 14 DESA CURAHMALANG KEC. RAMBIPUJI	SDN CURAHMALANG 01	1	28	28
525	RAMBIPUJI	JL. NUSA INDAH 10 DESA CURAHMALANG KEC. RAMBIPUJI	SDN CURAHMALANG 02	1	28	28
526	RAMBIPUJI	JL. BROMO 04 DESA GUGUT KEC. RAMBIPUJI	SDN GUGUT 01	1	28	28
527	RAMBIPUJI	JL. RENGGANIS 41 DESA GUGUT KEC. RAMBIPUJI	SDN GUGUT 02	2	28	56
528	RAMBIPUJI	JL. DHARMAWANGSA 184 DESA KALIWINING KEC. RAMBIPUJI	SDN KALIWINING 01	1	28	28
529	RAMBIPUJI	JL. LOJI LOR NO. 168 DESA KALIWINING KEC. RAMBIPUJI	SDN KALIWINING 02	2	28	56
530	RAMBIPUJI	DSN CURAH SUKO DESA KALIWINING KEC. RAMBIPUJI	SDN KALIWINING 03	1	28	28
531	RAMBIPUJI	BEDADUNG WETAN DESA KALIWINING KEC. RAMBIPUJI	SDN KALIWINING 04	1	28	28
532	RAMBIPUJI	DSN CURAH BANTENG DESA KALIWINING KEC. RAMBIPUJI	SDN KALIWINING 05	2	28	56
533	RAMBIPUJI	JLN. BEDADUNG 04 DESA KALIWINING KEC. RAMBIPUJI	SDN KALIWINING 06	1	28	28
534	RAMBIPUJI	BEDADUNG KULON DESA KALIWINING KEC. RAMBIPUJI	SDN KALIWINING 07	1	28	28
535	RAMBIPUJI	JLN ASBARI NO. 16 DSN.KRAJAN DESA NOGOSARI KEC. RAMBIPUJI	SDN NOGOSARI 01	1	32	32
536	RAMBIPUJI	GUMUK LIMO DESA NOGOSARI KEC. RAMBIPUJI	SDN NOGOSARI 02	2	28	56
537	RAMBIPUJI	GUMUK GEBANG DESA NOGOSARI KEC. RAMBIPUJI	SDN NOGOSARI 03	1	28	28
538	RAMBIPUJI	GUMUKSARI DESA NOGOSARI KEC. RAMBIPUJI	SDN NOGOSARI 04	2	28	56
539	RAMBIPUJI	JL. COKRO NO. 68 KRAJAN DESA NOGOSARI KEC. RAMBIPUJI	SDN NOGOSARI 05	1	28	28
540	RAMBIPUJI	JL. GUMUK BAGU 01 DESA NOGOSARI KEC. RAMBIPUJI	SDN NOGOSARI 06	1	28	28
541	RAMBIPUJI	GUMUK GEBANG DESA NOGOSARI KEC. RAMBIPUJI	SDN NOGOSARI 07	2	28	56
542	RAMBIPUJI	JL. JAYA NEGARA NO. 60 DESA PECORO KEC. RAMBIPUJI	SDN PECORO 01	1	28	28
543	RAMBIPUJI	JL. DURIAN 45 DESA PECORO KEC. RAMBIPUJI	SDN PECORO 02	2	28	56

NO	KECAMATAN	ALAMAT	NAMA LEMBAGA	JUM LAH ROMBEL	JUMLAH MURID/ ROMBEL	JUM LAH PAGU
544	RAMBIPUJI	JLN. JAYA NEGERA NO 13 DESA PECORO RAMBIPUJI	SDN PECORO 03	1	28	28
545	RAMBIPUJI	JL. ARGOPURO NO.193 DESA RAMBIGUNDAM KEC. RAMBIPUJI	SDN RAMBIGUNDAM 01	2	28	56
546	RAMBIPUJI	JL. IJEN 40 DESA RAMBIGUNDAM KEC. RAMBIPUJI	SDN RAMBIGUNDAM 02	2	28	56
547	RAMBIPUJI	JL.DARMAWANGSA NO.19 DESA RAMBIGUNDAM KEC. RAMBIPUJI	SDN RAMBIGUNDAM 03	1	28	28
548	RAMBIPUJI	JL. MANGUNSARKORO NO.05 DESA RAMBIPUJI KEC. RAMBIPUJI	SDN RAMBIPUJI 01	1	28	28
549	RAMBIPUJI	JL. DR. SOETOMO NO. 2 DESA RAMBIPUJI KEC. RAMBIPUJI	SDN RAMBIPUJI 02	4	28	112
550	RAMBIPUJI	JL. GAJAHMADA NO.72 DESA RAMBIPUJI KEC. RAMBIPUJI	SDN RAMBIPUJI 03	1	28	28
551	RAMBIPUJI	JL. AIRLANGGA IX/3 DESA RAMBIPUJI KEC. RAMBIPUJI	SDN RAMBIPUJI 04	1	28	28
552	RAMBIPUJI	JL. AIRLANGGA 309 DESA ROWOTAMTU KEC. RAMBIPUJI	SDN ROWOTAMTU 01	1	28	28
553	RAMBIPUJI	JLL. ERLANGGA 131 DESA ROWOTAMTU KEC. RAMBIPUJI	SDN ROWOTAMTU 02	1	28	28
554	SEMBORO	JL. RANDUAGUNG NO 60 DESA PONDOKDALEM KEC. SEMBORO	SDN PONDOKDALEM 01	2	28	56
555	SEMBORO	JL. SUMBERAYU	SDN PONDOKDALEM 02	2	28	56
556	SEMBORO	JL. RAMPAL INDAH NO. 79 DESA PONDOKJOYO KEC. SEMBORO	SDN PONDOKJOYO 01	2	28	56
557	SEMBORO	JLN. BARITO	SDN REJOAGUNG 01	1	28	28
558	SEMBORO	JLN.SAWO 07	SDN SEMBORO 01	1	28	28
559	SEMBORO	JL. MELATI NO. 10	SDN SEMBORO 02	1	28	28
560	SEMBORO	JLN KAMBOJA NO 14	SDN SEMBORO 03	1	28	28
561	SEMBORO	JLN.MASJID AL FIRDAUS	SDN SEMBORO 04	2	28	56
562	SEMBORO	JL. PELITA NO. 16	SDN SIDOMEKAR 01	1	28	28
563	SEMBORO	JLN. PELITA 3	SDN SIDOMEKAR 02	1	28	28
564	SEMBORO	JLN.KAMARDIKAN NO 22	SDN SIDOMEKAR 03	1	28	28
565	SEMBORO	JLN.GUNUNG KAWI 60	SDN SIDOMEKAR 04	1	28	28
566	SEMBORO	DUSUN BESUKI	SDN SIDOMEKAR 05	1	28	28
567	SEMBORO	JL. BERINGIN 05 BETENG	SDN SIDOMEKAR 06	1	28	28
568	SEMBORO	BESUKI	SDN SIDOMEKAR 07	1	28	28
569	SEMBORO	JLN PURING 116 BETENG	SDN SIDOMEKAR 08	1	28	28
570	SEMBORO	JL. PUCUAN	SDN SIDOMULYO 01	2	28	56
571	SEMBORO	JLN. ROWO TENGU NO 72	SDN SIDOMULYO 02	1	28	28

NO	KECAMATAN	ALAMAT	NAMA LEMBAGA	JUM LAH ROMBEL	JUMLAH MURID/ ROMBEL	JUM LAH PAGU
572	SEMBORO	JLN. REJOAGUNG 52	SDN SIDOMULYO 03	1	28	28
573	SILO	JL. BANYUWANGI NO. 30 KRAJAN	SDN GARAHAN 01	2	28	56
574	SILO	PASAR ALAS	SDN GARAHAN 02	1	28	28
575	SILO	PDP. SUMBER WADUNG	SDN HARJOMULYO 01	1	28	28
576	SILO	JL.PDP SUMBER WADUNG	SDN HARJOMULYO 02	1	28	28
577	SILO	SUMBER LANAS TIMUR	SDN HARJOMULYO 03	1	28	28
578	SILO	JL. PDP SUMBER WADUNG NO. 34	SDN HARJOMULYO 04	1	28	28
579	SILO	JALAN PDP SUMBERWADUNG	SDN KARANGHARJO 01	2	28	56
580	SILO	DUSUN SUMBER PINANG RT 01 RW 30	SDN KARANGHARJO 02	2	28	56
581	SILO	PTPN XII KEBUN SILOSANEN MULYOREJO	SDN MULYOREJO 01	1	28	28
582	SILO	JLN. TANGKI NOL MULYOREJO SILO	SDN MULYOREJO 02	1	28	28
583	SILO	DUSUN BABAN TENGAH RT. 01 RW. 02	SDN MULYOREJO 03	1	28	28
584	SILO	BABAN BARAT	SDN MULYOREJO 04	1	28	28
585	SILO	DUSUN BATU AMPAR	SDN MULYOREJO 05	1	28	28
586	SILO	JL. K. MAHMUD THOYYIB NO. 32 DUSUN CURAHWUNGKAL	SDN PACE 01	2	28	56
587	SILO	JL. PONPES KARANG TENGAH PACE	SDN PACE 02	2	28	56
588	SILO	JL. K. SYAMSUDDIN NO. 147	SDN PACE 03	2	28	56
589	SILO	JL. PTPN XII KEBUN SILOSANEN	SDN PACE 04	1	28	28
590	SILO	DUSUN SUKMO ILANG RT. 05 RW. 25	SDN PACE 05	1	28	28
591	SILO	JALAN OLAHRAGA DUSUN KRAJAN	SDN SEMPOLAN 01	2	28	56
592	SILO	JLN.PATIMURA	SDN SEMPOLAN 02	1	28	28
593	SILO	SEMPOLAN	SDN SEMPOLAN 03	1	28	28
594	SILO	DSN KRAJAN	SDN SIDOMULYO 01	1	28	28
595	SILO	PTPN XII GUNUNG GUMITIR	SDN SIDOMULYO 02	1	28	28
596	SILO	PTPN XII TANAH MANIS	SDN SIDOMULYO 03	1	28	28
597	SILO	DSN. CURAH MANIS KECAMATAN SILO KABUPATEN JEMBER 68184	SDN SIDOMULYO 04	2	28	56
598	SILO	SIDOMULYO	SDN SIDOMULYO 05	2	28	56
599	SILO	JL. GUNUNG GENDING, DUSUN CURAHMANIS	SDN SIDOMULYO 06	1	28	28
600	SILO	PT PERKEBUNAN GARAHAN KIDUL	SDN SIDOMULYO 07	1	28	28
601	SILO	DUSUN CURAH DAMAR	SDN SIDOMULYO 09	1	28	28
602	SILO	JL. SILOSANEN DSN. PERTELON	SDN SILO 01	1	28	34
603	SILO	DUSUN SUMBER TENGAH	SDN SILO 02	1	28	28

NO	KECAMATAN	ALAMAT	NAMA LEMBAGA	JUM LAH ROMBEL	JUMLAH MURID/ ROMBEL	JUM LAH PAGU
604	SILO	JL. PTPN. SUMBERTENGAH DSN. KEBUN LANGSEP	SDN SILO 03	2	28	56
605	SILO	DUSUN SUMBERPAKEM	SDN SILO 04	1	28	28
606	SILO	DUSUN KARANGBARU	SDN SILO 05	1	28	28
607	SILO	JL. A. YANI 205	SDN SUMBERJATI 01	1	28	28
608	SILO	JL. HAYAM WURUK I	SDN SUMBERJATI 02	2	28	56
609	SILO	DUSUN KAJAR	SDN SUMBERJATI 03	1	28	28
610	SILO	JL. KI HAJAR DEWANTORO NO. 25	SDN SUMBERJATI 04	1	28	28
611	SILO	SEPURAN	SDN SUMBERJATI 05	1	28	28
612	SUKORAMBI	JL. GURAMI NO. 2A	SDN DUKUHMENCEK 01	1	28	28
613	SUKORAMBI	DUSUN AMPO	SDN DUKUHMENCEK 02	1	28	28
614	SUKORAMBI	JLN. IKAN HIU 2, BOTOSARI DUKUHMENCEK	SDN DUKUHMENCEK 03	1	28	28
615	SUKORAMBI	JL. GURAMI 27 RT.01 RW.01 I	SDN DUKUHMENCEK 04	1	28	28
616	SUKORAMBI	JL.BRAWIJAYA NO.7	SDN JUBUNG 01	1	28	28
617	SUKORAMBI	DUSUN DARUNGAN	SDN JUBUNG 02	1	28	28
618	SUKORAMBI	JL. MERPATI 72 JUBUNG LOR	SDN JUBUNG 03	1	28	28
619	SUKORAMBI	JL. PERKEBUNAN DURJO	SDN KARANGPRING 01	1	28	28
620	SUKORAMBI	JL. PERKEBUNAN DURJO KARANGPRING	SDN KARANGPRING 02	1	28	28
621	SUKORAMBI	JL. PERKEBUNAN DURJO	SDN KARANGPRING 03	2	28	56
622	SUKORAMBI	DESA KLUNGKUNG	SDN KLUNGKUNG 01	1	28	28
623	SUKORAMBI	JL. PERKEBUNAN KALIJOMPO	SDN KLUNGKUNG 02	1	28	28
624	SUKORAMBI	DUSUN MOJAN	SDN KLUNGKUNG 03	1	28	28
625	SUKORAMBI	JL. MUJAHIR NO 10 SUKORAMBI	SDN SUKORAMBI 01	2	28	56
626	SUKORAMBI	DUSUN MANGGIS - DESA SUKORAMBI	SDN SUKORAMBI 02	1	28	28
627	SUKORAMBI	JL. CURAHDAMI	SDN SUKORAMBI 03	1	28	28
628	SUKORAMBI	DUSUN MANGGIS	SDN SUKORAMBI 04	1	28	28
629	SUKORAMBI	JL. BRIGJEND.SYAFIUDIN NO. 28	SDN SUKORAMBI 05	1	28	28
630	SUKORAMBI	DSN CURAH DAMI	SDN SUKORAMBI 06	1	28	28
631	SUKOWONO	JLN. BUKIT PETUNG NO.15 ARJASA	SDN ARJASA 01	1	28	28
632	SUKOWONO	JL. SUMBERDANTI NO.05	SDN ARJASA 02	1	28	28
633	SUKOWONO	JL. IMAM SUKARTO NO. 206	SDN BALETBARU 01	1	28	28
634	SUKOWONO	JL. IMAM SUKARTO NO. 16	SDN BALETBARU 02	1	28	28
635	SUKOWONO	JL ARJASA NO 01	SDN DAWUHANMANGLI 01	1	28	28
636	SUKOWONO	JL POCANGAN N0 106	SDN DAWUHANMANGLI 02	1	28	28

NO	KECAMATAN	ALAMAT	NAMA LEMBAGA	JUM LAH ROMBEL	JUMLAH MURID/ ROMBEL	JUM LAH PAGU
637	SUKOWONO	JL SUGER NO 32	SDN MOJOGEMI 01	1	28	28
638	SUKOWONO	SUMBERLANGSAT	SDN MOJOGEMI 02	1	28	28
639	SUKOWONO	JL. RANDU RAYA 81	SDN POCANGAN 01	1	28	28
640	SUKOWONO	JL. IMAM MUSTOFA NO. 29	SDN SUKOKERTO 01	1	28	28
641	SUKOWONO	JL IMAM SUKARTO NO 64	SDN SUKOKERTO 02	1	28	28
642	SUKOWONO	JL. KALISAT NO.2	SDN SUKOREJO 01	2	28	56
643	SUKOWONO	JL.SEBANEN NO. 35	SDN SUKOREJO 02	1	28	28
644	SUKOWONO	JL. CUMEDAK NO. 174	SDN SUKOSARI 01	2	28	56
645	SUKOWONO	JL ARJASA NO.15	SDN SUKOSARI 02	1	28	28
646	SUKOWONO	JL. CUMEDAK NO.17	SDN SUKOSARI 03	1	28	28
647	SUKOWONO	JL. MERDEKA NO. 14	SDN SUKOWONO 01	3	28	84
648	SUKOWONO	JL PAHLAWAN NO 04 RT 005 RW 003	SDN SUKOWONO 02	2	28	56
649	SUKOWONO	JL.KALISAT NO. 124	SDN SUKOWONO 03	1	28	28
650	SUKOWONO	JL MAWAR NO. 75	SDN SUKOWONO 04	1	28	28
651	SUKOWONO	JL. SUMBERJAMBE NO.94	SDN SUMBERDANTI 01	2	28	56
652	SUKOWONO	JL. SUMBERJAMBE NO.18	SDN SUMBERDANTI 02	1	28	28
653	SUKOWONO	JL SUMBERKALONG 212	SDN SUMBERWARU 01	1	28	28
654	SUKOWONO	JL. SUMBERKALONG NO. 142	SDN SUMBERWARU 02	1	28	28
655	SUKOWONO	JL SUMBERKALONG NO 06	SDN SUMBERWRINGIN 01	1	28	28
656	SUKOWONO	JL JATIAN NO 16	SDN SUMBERWRINGIN 02	2	28	56
657	SUMBERBARU	PTPN XII GUNUNG GAMBIR	SDN GELANG 01	1	28	28
658	SUMBERBARU	RT.01 ; RW.01 - PACI	SDN GELANG 02	1	28	28
659	SUMBERBARU	JLN. PTPN XII GUNUNG GAMBIR	SDN GELANG 03	2	28	56
660	SUMBERBARU	PDP SUMBERPANDAN	SDN GELANG 04	1	28	28
661	SUMBERBARU	JLN. PTPN XII AFD. KARANGANOM	SDN GELANG 05	1	28	28
662	SUMBERBARU	PTPN XII GUNUNG GAMBIR, AFD. TANAH MERAH	SDN GELANG 06	1	28	28
663	SUMBERBARU	DUSUN LANASAN	SDN GELANG 07	1	28	28
664	SUMBERBARU	DUSUN KRAJAN	SDN GELANG 08	1	28	28
665	SUMBERBARU	DS. KRAJAN	SDN JAMBESARI 01	1	28	28
666	SUMBERBARU	DUSUN PORENG - JAMBESARI	SDN JAMBESARI 02	1	28	28
667	SUMBERBARU	DUSUN KEDUNG LIYER	SDN JAMBESARI 03	1	28	28
668	SUMBERBARU	JLN. WILAKAYA	SDN JAMINTORO 01	1	28	28
669	SUMBERBARU	KRAJAN RT. 02 RW. 01	SDN JAMINTORO 02	1	28	28

NO	KECAMATAN	ALAMAT	NAMA LEMBAGA	JUM LAH ROMBEL	JUMLAH MURID/ ROMBEL	JUM LAH PAGU
670	SUMBERBARU	DS. TEMPURAN	SDN JAMINTORO 03	1	28	28
671	SUMBERBARU	JLN. PT. YUNAWATI KALIDUREN	SDN JATIROTO 01	2	28	56
672	SUMBERBARU	JLN. PTPN XII GUNUNG GAMBIR DS. JATOKOONG	SDN JATIROTO 02	2	28	56
673	SUMBERBARU	JLN. PTPN XII GUNUNG GAMBIR - JATIROTO	SDN JATIROTO 03	2	28	56
674	SUMBERBARU	JLN. RAYA KLAKAH NO. 49	SDN JATIROTO 04	1	28	28
675	SUMBERBARU	JL. PERKEBUNAN YUNAWATI KALIDUREN	SDN JATIROTO 05	1	28	28
676	SUMBERBARU	JLN. WARINGIN 75	SDN KALIGLAGAH 01	2	28	56
677	SUMBERBARU	PTP N XII AENGSONO	SDN KALIGLAGAH 02	1	28	28
678	SUMBERBARU	JLN. WILAKAYA NO. 13 - PAKISAN	SDN KALIGLAGAH 03	2	28	56
679	SUMBERBARU	AFD. PERKEBUNAN KALIGLAGAH	SDN KALIGLAGAH 04	1	28	28
680	SUMBERBARU	JLN. GERILYA NO. 62	SDN KARANGBAYAT 01	1	28	28
681	SUMBERBARU	KRAJAN - MANGGIS	SDN KARANGBAYAT 02	1	28	28
682	SUMBERBARU	JLN. PTPN XII KARANGANOM	SDN KARANGBAYAT 03	1	28	28
683	SUMBERBARU	DSN.MANGGUNGAN	SDN KARANGBAYAT 04	1	28	28
684	SUMBERBARU	JLN. PTPN XII AFD. SUMBERAYU	SDN KARANGBAYAT 05	1	28	28
685	SUMBERBARU	CONGAPAN - KARANGBAYAT	SDN KARANGBAYAT 06	1	28	28
686	SUMBERBARU	JLN. RAYA KLAKAH NO. 72	SDN PRINGGOWIRAWAN 01	4	28	112
687	SUMBERBARU	DS. SUMBERKIJING	SDN PRINGGOWIRAWAN 02	2	28	56
688	SUMBERBARU	JALAN RAYA JURUSAN KLAKAH NO 62,DUSUN SUMBERULING	SDN PRINGGOWIRAWAN 03	1	28	28
689	SUMBERBARU	JLN. DIPONEGORO NO. 108	SDN ROWOTENGAH 01	2	28	56
690	SUMBERBARU	DS. KRAJAN BARAT	SDN ROWOTENGAH 02	1	28	28
691	SUMBERBARU	JL MERDEKA GG II SADENGAN	SDN ROWOTENGAH 03	1	28	28
692	SUMBERBARU	JL. KH. MOH. ILYAS 62	SDN ROWOTENGAH 04	1	28	28
693	SUMBERBARU	JLN. HAYAM WURUK, NO.08	SDN SUMBERAGUNG 01	2	28	56
694	SUMBERBARU	DSN. TAMBAKREJO	SDN SUMBERAGUNG 02	1	28	28
695	SUMBERBARU	DS. BANJAREJO TIMUR	SDN SUMBERAGUNG 03	1	28	28
696	SUMBERBARU	DUSUN BANJAREJO BARAT	SDN SUMBERAGUNG 04	1	28	28
697	SUMBERBARU	JLN. EMPAT LIMA NO. 77	SDN YOSORATI 01	3	28	84
698	SUMBERBARU	RENGGANIS NO. 111	SDN YOSORATI 02	2	28	56
699	SUMBERBARU	DUSUN SUMBERJO	SDN YOSORATI 03	2	28	56
700	SUMBERBARU	JLN. ARGOPURO NO. 7	SDN YOSORATI 04	1	28	28
701	SUMBERBARU	DS. TUNGGANGAN	SDN YOSORATI 05	1	28	28

NO	KECAMATAN	ALAMAT	NAMA LEMBAGA	JUM LAH ROMBEL	JUMLAH MURID/ ROMBEL	JUM LAH PAGU
702	SUMBERJAMBE	JL. CENDRAWASIH NO. 14 DUSUN KRAJAN RT 006 RW 001	SDN CUMEDAK 01	2	28	56
703	SUMBERJAMBE	JL. SUMBERJAMBE NO.42 CUMEDAK	SDN CUMEDAK 02	1	28	28
704	SUMBERJAMBE	DSN. SUMBER CANTING	SDN CUMEDAK 03	1	28	28
705	SUMBERJAMBE	DUSUN KRAJAN, DESA GUNUNGMALANG KEC. SUMBERJAMBE	SDN GUNUNGMALANG 01	1	28	28
706	SUMBERJAMBE	PALERAN	SDN GUNUNGMALANG 02	1	28	28
707	SUMBERJAMBE	DUSUN AJUNGBABI	SDN GUNUNGMALANG 03	1	28	28
708	SUMBERJAMBE	DSN. PALERAN	SDN GUNUNGMALANG 04	1	28	28
709	SUMBERJAMBE	DUSUN SUMBER KOKAB BARAT	SDN JAMBEARUM 01	1	28	28
710	SUMBERJAMBE	SUMBER KOKAP TIMUR	SDN JAMBEARUM 02	1	28	28
711	SUMBERJAMBE	JAMBEARUM KEC. SUMBERJAMBE KAB JEMBER. JAWA TIMUR	SDN JAMBEARUM 03	1	28	28
712	SUMBERJAMBE	JAMBEARUM	SDN JAMBEARUM 04	1	28	28
713	SUMBERJAMBE	JL. BHAYANGKARA NO.07	SDN PLEREAN 01	2	28	56
714	SUMBERJAMBE	JL. OLAH RAGA	SDN PLEREAN 02	1	28	28
715	SUMBERJAMBE	DUSUN TAMANBURNIH	SDN PRINGGONDANI 01	1	28	28
716	SUMBERJAMBE	DSN. SUKOKEBUN	SDN PRINGGONDANI 02	1	28	28
717	SUMBERJAMBE	DUSUN KATIBIL RT.01 RW.15	SDN PRINGGONDANI 03	1	28	28
718	SUMBERJAMBE	JL.CENDRAWASIH NO.121 RANDUAGUNG	SDN RANDUAGUNG 01	1	28	28
719	SUMBERJAMBE	SUMBERMALANG	SDN RANDUAGUNG 02	1	28	28
720	SUMBERJAMBE	PADUKUAN MUMBUL	SDN RANDUAGUNG 03	1	28	28
721	SUMBERJAMBE	JALAN RAUNG DUSUN LUMBUNG	SDN ROWOSARI 01	1	28	28
722	SUMBERJAMBE	ROWOSARI	SDN ROWOSARI 02	1	28	28
723	SUMBERJAMBE	KARANG KEBUN	SDN ROWOSARI 03	1	28	28
724	SUMBERJAMBE	JL. PB. SUDIRMAN NO.65	SDN SUMBERJAMBE 01	1	28	28
725	SUMBERJAMBE	JL. PB SUDIRMAN NO 104	SDN SUMBERJAMBE 02	1	28	28
726	SUMBERJAMBE	JL. GATOT SUBROTO NO 8	SDN SUMBERJAMBE 03	2	28	56
727	SUMBERJAMBE	DUSUN SLANGAK DESA SUMBERJAMBE	SDN SUMBERJAMBE 04	1	28	28
728	SUMBERJAMBE	SUMBERPAKEM	SDN SUMBERPAKEM 01	1	28	28
729	SUMBERJAMBE	SUMBERPAKEM	SDN SUMBERPAKEM 02	1	28	28
730	SUMBERJAMBE	SUMBERPAKEM	SDN SUMBERPAKEM 03	1	28	28
731	SUMBERJAMBE	DUSUN KARANG DUREN	SDN SUMBERPAKEM 04	1	28	28
732	SUMBERSARI	JL. PARANG TRITIS NO. 49	SDN ANTIROGO 01	1	28	28

NO	KECAMATAN	ALAMAT	NAMA LEMBAGA	JUM LAH ROMBEL	JUMLAH MURID/ ROMBEL	JUM LAH PAGU
733	SUMBERSARI	JL. SARANGAN 102	SDN ANTIROGO 02	1	28	28
734	SUMBERSARI	JL. KOPTU BARLIAN NO. 6	SDN ANTIROGO 03	1	28	28
735	SUMBERSARI	JL. PANGANDARAN NO. 65	SDN ANTIROGO 04	1	28	28
736	SUMBERSARI	JL. S. PARMAN NO. 122	SDN KARANGREJO 01	2	28	56
737	SUMBERSARI	JL. SRIWIJAYA NO. 19	SDN KARANGREJO 02	2	28	56
738	SUMBERSARI	JL. ASRAMA YONIF 509	SDN KARANGREJO 03	3	28	84
739	SUMBERSARI	JL. TIDAR NO. 7	SDN KARANGREJO 04	1	28	28
740	SUMBERSARI	JL. P TENDEAN GG. MOJOPAHIT NO. 70	SDN KARANGREJO 05	1	28	28
741	SUMBERSARI	JL. BERINGIN INDAH XI / 7 KARANGREJO	SDN KARANGREJO 06	1	28	28
742	SUMBERSARI	JL. LETJEN SUPRAPTO NO. 101	SDN KEBONSARI 01	2	28	56
743	SUMBERSARI	JL. TEUKU UMAR 38	SDN KEBONSARI 02	2	28	56
744	SUMBERSARI	JL. LETJ. S PARMAN GG. II / 5	SDN KEBONSARI 03	1	28	28
745	SUMBERSARI	JL. LETJEN SUTOYO NO. 36	SDN KEBONSARI 04	3	28	84
746	SUMBERSARI	JL. KAHURIPAN NO. 39	SDN KEBONSARI 05	1	28	28
747	SUMBERSARI	JL. BASUKI RAHMAD NO.269	SDN KRANJINGAN 01	1	28	28
748	SUMBERSARI	JL. AJI SAKA NO. 101	SDN KRANJINGAN 02	1	28	28
749	SUMBERSARI	JL. AJISAKA NO. 88	SDN KRANJINGAN 03	1	28	28
750	SUMBERSARI	JL. WOLTER MONGINSIDI NO. 131	SDN KRANJINGAN 04	1	28	28
751	SUMBERSARI	JL. YOS SUDARSO NO. 118	SDN KRANJINGAN 05	1	28	28
752	SUMBERSARI	JL. KARIMATA NO.183	SDN SUMBERSARI 01	2	28	56
753	SUMBERSARI	JL. KALIURANG NO. 02	SDN SUMBERSARI 02	1	28	28
754	SUMBERSARI	JL. BENGAWAN SOLO NO. 17	SDN SUMBERSARI 03	3	28	84
755	SUMBERSARI	JL. TAWANG MANGU NO. 6	SDN TEGALGEDE 01	2	28	56
756	SUMBERSARI	JL. TAWANG MANGU NO. 4	SDN TEGALGEDE 02	1	28	28
757	SUMBERSARI	JL. KOPTU BARLIAN NO. 114	SDN TEGALGEDE 03	1	28	28
758	SUMBERSARI	JL. MT HARIYONO GG. MOJOPAHIT NO. 8	SDN WIROLEGI 01	2	28	56
759	SUMBERSARI	JL. MAHONI NO. 3	SDN WIROLEGI 02	1	28	28
760	SUMBERSARI	JL. MT HARYONO GG. MOJOPAHIT NO.76	SDN WIROLEGI 03	1	28	28
761	SUMBERSARI	JL. SRI TANJUNG NO. 55	SDN WIROLEGI 04	1	28	28
762	SUMBERSARI	JL. KH. M YASIN NO. 108	SDN WIROLEGI 05	1	28	28
763	TANGGUL	JLN RADEN WIJAYA NO. 19 DARUNGAN TANGGUL	SDN DARUNGAN 01	2	28	56
764	TANGGUL	JLN PAKEMAN NO:63 DARUNGAN TANGGUL	SDN DARUNGAN 02	1	28	28
765	TANGGUL	PTPN XII GONDANG-DARUNGAN -TANGGUL	SDN DARUNGAN 03	1	28	28

NO	KECAMATAN	ALAMAT	NAMA LEMBAGA	JUM LAH ROMBEL	JUMLAH MURID/ROMBEL	JUM LAH PAGU
766	TANGGUL	JL. ARGOPURO NO. 01 KEMIRIAN DARUNGAN TANGGUL	SDN DARUNGAN 04	1	28	28
767	TANGGUL	PTPN XII PETUNG TULIS DARUNGAN TANGGUL	SDN DARUNGAN 05	1	28	28
768	TANGGUL	JL. RAYA TANGGUL-JEMBER NO. 83 KLATAKAN TANGGUL	SDN KLATAKAN 01	2	28	56
769	TANGGUL	JLN. DR SOEBANDI NOMOR 08 TANGGUL	SDN KLATAKAN 02	2	28	56
770	TANGGUL	DUSUN KRAJAN DESA KLATAKAN TANGGUL	SDN KLATAKAN 03	1	28	28
771	TANGGUL	JL. SUKO BARAT NO. 65 KRAMAT SUKOHARJO TANGGUL	SDN KRAMAT SUKOHARJO 01	2	28	56
772	TANGGUL	JL. PTPN XII KEBUN ZEELANDIA TANGGUL	SDN KRAMAT SUKOHARJO 02	1	28	28
773	TANGGUL	JL AFD KALISUKO PTPN XII KEBUN ZEELANDIA KRAMAT SUKOHARJO TANGGUL	SDN KRAMAT SUKOHARJO 03	1	28	28
774	TANGGUL	JLN.ARGOPURO NO 63 TANGGUL	SDN MANGGISAN 01	2	28	56
775	TANGGUL	JL. ARGOPURO NO. 44 TANGGUL	SDN MANGGISAN 02	1	28	28
776	TANGGUL	JLN PDP SUMBER TENGGULUN MANGGISAN	SDN MANGGISAN 03	1	28	28
777	TANGGUL	SUNGAI TENGAH - MANGGISAN TANGGUL	SDN MANGGISAN 04	2	28	56
778	TANGGUL	KALII TENGAH MANGGISAN TANGGUL	SDN MANGGISAN 05	1	28	28
779	TANGGUL	JLN. PEMANDIAN NO 180 PATEMON TANGGUL	SDN PATEMON 01	1	28	28
780	TANGGUL	JLN PEMANDIAN TANGGUL	SDN PATEMON 02	1	28	28
781	TANGGUL	CURAH PUTIH PATEMON TANGGUL	SDN PATEMON 03	1	28	28
782	TANGGUL	JLN WINOTO NO 10 KRAJAN SELODAKON TANGGUL	SDN SELODAKON 01	1	28	28
783	TANGGUL	JL. KARYA BUDI DEPAN BALAI DESA SELODAKON TANGGUL	SDN SELODAKON 02	2	28	56
784	TANGGUL	TEGAL PARON SELODAKON	SDN SELODAKON 03	1	28	28
785	TANGGUL	JLN. TEGAL PARON NO. 66 TANGGUL	SDN SELODAKON 04	1	28	28
786	TANGGUL	JLN. DIPONEGORO NO. 04 TANGGUL	SDN TANGGUL KULON 01	3	28	84
787	TANGGUL	JLN PB SUDIRMAN NO 50 TANGGUL	SDN TANGGUL KULON 02	1	28	28
788	TANGGUL	JLN PB SUDIRMAN NO. 02 TANGGUL	SDN TANGGUL KULON 03	2	28	56
789	TANGGUL	JLN HOS COKROAMINOTO 102 TANGGUL	SDN TANGGUL WETAN 01	1	28	28
790	TANGGUL	JLN URIP SUMOHARJO NO. 135 TANGGUL	SDN TANGGUL WETAN 02	3	28	84
791	TANGGUL	JLN. SALAK NO. 79 A TANGGUL	SDN TANGGUL WETAN 03	1	28	28
792	TANGGUL	JLN PB SUDIRMAN NO. 64 TANGGUL	SDN TANGGUL WETAN 04	3	28	84
793	TANGGUL	JL. ROWOTAPEN NO. 23 TANGGUL WETAN TANGGUL	SDN TANGGUL WETAN 05	1	28	28
794	TEMPUREJO	JLN. BANDEALIT NO. 132	SDN ANDONGREJO 01	1	28	28
795	TEMPUREJO	JLN. BANDEALIT NO. 51	SDN ANDONGREJO 02	1	28	28
796	TEMPUREJO	JLN. BANDEALIT	SDN ANDONGREJO 03	1	28	28

NO	KECAMATAN	ALAMAT	NAMA LEMBAGA	JUM LAH ROMBEL	JUMLAH MURID/ ROMBEL	JUM LAH PAGU
797	TEMPUREJO	JLN. BANDEALIT NO. 05	SDN CURAHNONGKO 01	1	28	28
798	TEMPUREJO	PTPN XII, KEBUN KOTTA BLATER	SDN CURAHNONGKO 02	1	28	28
799	TEMPUREJO	PTPN. XII, KEBUN KOTTA BLATER	SDN CURAHNONGKO 03	1	28	28
800	TEMPUREJO	JL. CANGAK INDAH NO.3 PTPN XII KEBUN KOTTA BLATER	SDN CURAHNONGKO 04	1	28	28
801	TEMPUREJO	JLN. BANDEALIT NO. 90	SDN CURAHNONGKO 06	1	28	28
802	TEMPUREJO	JLN. DAHLIA NO. 40	SDN CURAHNONGKO 07	1	28	28
803	TEMPUREJO	PTPN. XII, AFD. TRATE, KEBUN KOTTA BLATER	SDN CURAHNONGKO 08	1	28	28
804	TEMPUREJO	PTPN XII , KEBUN KALISANEN	SDN CURAHTAKIR 01	1	28	28
805	TEMPUREJO	JLN. PB. SUDIRMAN NO. 6	SDN CURAHTAKIR 02	1	28	28
806	TEMPUREJO	PTPN XII, AFD. KALIBAJING, KEBUN GLANTANGAN TEMPUREJO	SDN CURAHTAKIR 03	1	28	28
807	TEMPUREJO	JLN. MARZUKI ZAENAB NO. 40	SDN CURAHTAKIR 04	2	28	56
808	TEMPUREJO	DUSUN CURAHREJO	SDN CURAHTAKIR 06	1	28	28
809	TEMPUREJO	DUSUN PUNCO	SDN CURAHTAKIR 07	1	28	28
810	TEMPUREJO	PTPN XII KEBUN GLANTANGAN	SDN PONDOKREJO 01	1	28	28
811	TEMPUREJO	JL. IMAM BONJOL NO. 66	SDN PONDOKREJO 02	1	32	32
812	TEMPUREJO	JL. PTPN XII KEBUN GLANTANGAN	SDN PONDOKREJO 03	1	28	28
813	TEMPUREJO	PONDOKREJO	SDN PONDOKREJO 04	1	28	28
814	TEMPUREJO	DUSUN PONDOKMIRI	SDN PONDOKREJO 05	1	28	28
815	TEMPUREJO	JLN. MERU BETIRI NO. 76	SDN SANENREJO 01	1	28	28
816	TEMPUREJO	KRAJAN III	SDN SANENREJO 02	1	28	28
817	TEMPUREJO	JLN. BETIRI NO. 08 MANDILLIS	SDN SANENREJO 03	1	28	28
818	TEMPUREJO	JLN. GAJAHMADA NO. 20	SDN SANENREJO 04	2	28	56
819	TEMPUREJO	JL. DAMREJO NO.87 MANDILIS	SDN SANENREJO 05	1	28	28
820	TEMPUREJO	JL. NUSA INDAH 137	SDN SIDODADI 01	1	28	28
821	TEMPUREJO	JL. AHMAD YANI NO. 106	SDN SIDODADI 02	1	28	28
822	TEMPUREJO	JLN. PB. SUDIRMAN NO. 20	SDN SIDODADI 03	1	28	28
823	TEMPUREJO	JLN. MELATI NO.18	SDN SIDODADI 04	1	28	28
824	TEMPUREJO	JLN. ARGOPURO NO.213 MANDIKU SIDODADI	SDN SIDODADI 05	1	28	28
825	TEMPUREJO	JLN. ARGAPURA GG. VI, MADIKU	SDN SIDODADI 06	1	28	28
826	TEMPUREJO	JLN. KI.HAJAR DEWANTARA NO. 04	SDN TEMPUREJO 01	2	28	56
827	TEMPUREJO	JL. DR. SOEBANDI NO. 25	SDN TEMPUREJO 02	2	28	56
828	TEMPUREJO	JLN. KI HAJAR DEWANTARA NO. 36	SDN TEMPUREJO 03	2	28	56

NO	KECAMATAN	ALAMAT	NAMA LEMBAGA	JUM LAH ROMBEL	JUMLAH MURID/ ROMBEL	JUM LAH PAGU
829	TEMPUREJO	JLN. MOH. SERUJI NO. 157	SDN TEMPUREJO 04	2	28	56
830	TEMPUREJO	JL. K.H. ABDUL AZIZ NO 56 GG KORAMIL DSN KAUMAN	SDN TEMPUREJO 05	1	28	28
831	TEMPUREJO	JLN. PADANG GOLF. DUSUN WONOJATI	SDN TEMPUREJO 06	1	28	28
832	TEMPUREJO	KRAJAN, TEMPUREJO	SDN TEMPUREJO 07	1	28	28
833	TEMPUREJO	JLN. MOJOPAHIT GG. III NO. 60	SDN WONOASRI 01	1	28	28
834	TEMPUREJO	JLN. MOJOPAHIT GG. III NO. 74	SDN WONOASRI 02	1	28	28
835	TEMPUREJO	JLN. PTP NUSANTARA XII KEBUN KALISANEN, DUSUN CURAHLELE	SDN WONOASRI 03	1	28	28
836	UMBULSARI	JL. A. YANI NO 6 GADINGREJO	SDN GADINGREJO 01	2	28	56
837	UMBULSARI	JL. PATIMURA NO. 140 GADINGREJO	SDN GADINGREJO 02	1	28	28
838	UMBULSARI	PADANGREJO - GADINGREJO	SDN GADINGREJO 03	1	28	28
839	UMBULSARI	JL. PB. SUDIRMAN NO. 120 GUNUNGSARI	SDN GUNUNGSARI 01	2	28	56
840	UMBULSARI	JL. RUSA NO. 01 BANJARSARI	SDN GUNUNGSARI 02	1	28	28
841	UMBULSARI	JL. PUNDEN NO. 15	SDN MUNDUREJO 01	1	28	28
842	UMBULSARI	JL. KARTINI NO. 40	SDN MUNDUREJO 02	1	28	28
843	UMBULSARI	JL. UMBULSARI NO. 53	SDN PALERAN 01	1	28	28
844	UMBULSARI	KARANGREJO	SDN PALERAN 02	1	28	28
845	UMBULSARI	CURAHSAWAH	SDN PALERAN 03	1	28	28
846	UMBULSARI	JL. PURING NO. 189 PALERAN	SDN PALERAN 04	1	28	28
847	UMBULSARI	JL. SUNJOTO SUDJIONO	SDN PALERAN 05	1	28	28
848	UMBULSARI	JL. BESUKI KARANGREJO	SDN PALERAN 06	1	28	28
849	UMBULSARI	JL. KARTINI NO.34 SIDOREJO	SDN SIDOREJO 01	1	28	28
850	UMBULSARI	JL. SEMBORO - GUMUK KEMBAR - SIDOREJO	SDN SIDOREJO 02	1	28	28
851	UMBULSARI	JL. GAJAH MADA NO. 71	SDN SUKORENO 01	1	28	28
852	UMBULSARI	JL. HASANUDDIN NO. 33	SDN SUKORENO 02	1	28	28
853	UMBULSARI	JL. LAMONGAN NO. 71	SDN SUKORENO 03	1	28	28
854	UMBULSARI	JL. A. YANI NO. 175 TANJUNGSARI	SDN TANJUNGSARI 01	1	28	28
855	UMBULSARI	JL. KARTINI NO. 36	SDN TANJUNGSARI 02	1	28	28
856	UMBULSARI	TEGALWANGI	SDN TEGALWANGI 01	1	28	28
857	UMBULSARI	JATILAWANG	SDN TEGALWANGI 02	1	28	28
858	UMBULSARI	JL. PELTU SUKARDI NO. 16 KRANGKONGAN RT. 01 RW. 15	SDN TEGALWANGI 03	1	28	28
859	UMBULSARI	JL. JATISONGO	SDN TEGALWANGI 04	1	28	28
860	UMBULSARI	KRANGKONGAN	SDN TEGALWANGI 05	1	28	28

NO	KECAMATAN	ALAMAT	NAMA LEMBAGA	JUM LAH ROMBEL	JUMLAH MURID/ ROMBEL	JUM LAH PAGU
861	UMBULSARI	JL. WR. SUPRATMAN NO. 20 UMBULREJO	SDN UMBULREJO 01	2	28	56
862	UMBULSARI	JL. GERILYA - UMBULREJO	SDN UMBULREJO 02	1	28	28
863	UMBULSARI	JL. A. YANI NO. 27	SDN UMBULSARI 01	1	28	28
864	UMBULSARI	JL. JERUK NO. 111	SDN UMBULSARI 02	1	28	28
865	UMBULSARI	JL. H. AGUS SALIM NO. 45	SDN UMBULSARI 03	1	28	28
866	UMBULSARI	SUMBEREJO	SDN UMBULSARI 04	1	28	28
867	WULUHAN	JL. WATANGAN NO. 185 KEPEL	SDN AMPEL 01	1	28	28
868	WULUHAN	JL. PUGER NO. 247	SDN AMPEL 02	1	28	28
869	WULUHAN	JL. KI HAJAR DEWANTORO NO. 9 POMO	SDN AMPEL 03	1	28	28
870	WULUHAN	JL. SUNAN MURIA	SDN AMPEL 04	1	28	28
871	WULUHAN	JL PAHLAWAN 63	SDN DUKUHDEMPOK 01	1	28	28
872	WULUHAN	JL. PAHLAWAN 117	SDN DUKUHDEMPOK 02	1	28	28
873	WULUHAN	JL. KH. DEWANTARA NO. 09	SDN DUKUHDEMPOK 03	1	28	28
874	WULUHAN	JL. PAHLAWAN 151	SDN DUKUHDEMPOK 04	1	28	28
875	WULUHAN	JL. BALI 02	SDN DUKUHDEMPOK 05	1	28	28
876	WULUHAN	JL. A. YANI NO. 36	SDN DUKUHDEMPOK 06	1	28	28
877	WULUHAN	JL. AMBULU 304	SDN GLUNDENGAN 01	1	28	28
878	WULUHAN	JL. KEMUNING SARI 134	SDN GLUNDENGAN 02	1	28	28
879	WULUHAN	JL. KEMUNINGSARI 262	SDN GLUNDENGAN 03	1	28	28
880	WULUHAN	JL. GARUDA 262	SDN GLUNDENGAN 04	1	28	28
881	WULUHAN	JL. SEDAP MALAM NO. 231	SDN GLUNDENGAN 05	2	28	56
882	WULUHAN	JL. NOGOSARI TANJUNGSARI 231	SDN GLUNDENGAN 06	1	28	28
883	WULUHAN	JL. AMBULU NO. 135 DEMANGAN	SDN KESILIR 01	1	28	28
884	WULUHAN	JL. AMBULU 91	SDN KESILIR 02	1	28	28
885	WULUHAN	JL. KH. DEWANTARA NO. 20	SDN KESILIR 03	1	28	28
886	WULUHAN	JL. KH DEWANTARA NO. 23	SDN KESILIR 04	1	28	28
887	WULUHAN	TEGAL BANTENG	SDN KESILIR 05	1	28	28
888	WULUHAN	JL. PB. SUDIRMAN NO. 01	SDN LOJEJER 01	2	28	56
889	WULUHAN	JL. PUGER NO. 5	SDN LOJEJER 02	1	28	28
890	WULUHAN	JL. BRAWIJAYA NO. 2	SDN LOJEJER 03	1	28	28
891	WULUHAN	JL. PB. SUDIRMAN NO. 133	SDN LOJEJER 04	1	28	28
892	WULUHAN	JL. PUSKESMAS NO. 2	SDN LOJEJER 05	1	28	28
893	WULUHAN	JL. PAPUMA 59 GRINTINGAN	SDN LOJEJER 06	1	28	28

NO	KECAMATAN	ALAMAT	NAMA LEMBAGA	JUM LAH ROMBEL	JUMLAH MURID/ROMBEL	JUM LAH PAGU
894	WULUHAN	SDN TAMANSARI 01	SDN TAMANSARI 01	2	28	56
895	WULUHAN	JL. A. YANI NO. 17	SDN TAMANSARI 02	1	28	28
896	WULUHAN	JL. AMBULU NO. 89	SDN TAMANSARI 03	1	28	28
897	WULUHAN	JL. PB. SUDIRMAN NO. 50 GONDOSARI	SDN TAMANSARI 04	1	28	28
898	WULUHAN	JL. DIPONEGORO NO. 181 TANJUNGREJO	SDN TANJUNGREJO 01	1	28	28
899	WULUHAN	JL. SUNAN GUNUNGJATI 191	SDN TANJUNGREJO 02	1	28	28
900	WULUHAN	JL. WATANGAN GROBYOG	SDN TANJUNGREJO 03	1	28	28
901	WULUHAN	JL. KENANGA NO 07	SDN TANJUNGREJO 04	1	28	28
902	WULUHAN	JL. MAWAR NO.10	SDN TANJUNGREJO 05	1	28	28
903	WULUHAN	JL.GROBYOK G.5 TANJUNGREJO	SDN TANJUNGREJO 06	1	28	28
TOTAL				1141	25308	31948


BUPATI JEMBER,
MUHAMMAD FAWAIT

**DOMISILI CALON MURID KELAS I
SISTEM PENERIMAAN MURID BARU SD NEGERI DI KABUPATEN JEMBER
TAHUN AJARAN 2026/2027**

NO	KECAMATAN	NAMA LEMBAGA	ALAMAT	DOMISILI I (MELIPUTI RT/RW DAN SESUAI DENGAN WILAYAH BOLEH MELINTAS KECAMATAN) 0 S.D. 1,5 KM	DOMISILI II (MELIPUTI RT/RW DAN SESUAI DENGAN WILAYAH BOLEH MELINTAS KECAMATAN) 1,6 S.D. 3 KM
1	AJUNG	SDN AJUNG 01	JL. MH. THAMRIN NO.133	DUSUN AJUNG KULON (RT 1 S/D RT 5, RW 10 S/D RW 13), DUSUN AJUNG WETAN (RT 1 S/D 4, RW 16 S/D 17), DUSUN AJUNG KRAJAN (RT 1 S/D RT 6, RW 4S/D RW 9), DUSUN KIDUL BESUK (RT 1 S/D RT 4, RW 20 S/D RW 20), DUSUN LIMBUNG SARI(RT 1 S/D RT 4, RW 18 S/D RW 19).	DUSUN GUMUK KERANG (RT 1 S/D RT 6, RW 14 S/D RW 15), PERUM GRAHA CITRA, DUSUN SUMURAN (RT 1 S/D RT 4, RW 22 S/D RW 24),DUSUN SUMBERJO, DUSUN GUMUK BAGO.
2	AJUNG	SDN AJUNG 02	JL. RAUNG NO. 153 AJUNG	DUSUN KLANCENG,DUSUN KRAJAN,DUSUN GUMUK KERANG,DUSUN AJUNG KULON	DUSUN KRESEK,DUSUN AJUNG WETAN,DUSUN SUMBER KETEMPA,PERUM GRAHA CITRA,PERUM BUMI TEGAL BESAR
3	AJUNG	SDN AJUNG 03	JL. OTISTA NO.29 AJUNG	DUSUN KLANCENG DESA AJUNG, DUSUN KRAJAN DESA AJUNG, DUSUN KRASAK DESA AJUNG, DUSUN KRESEK DESA PANCAKARYA	DUSUN KARANG MLUWO KELURAHAN MANGLI, DUSUN AJUNG KULON DESA AJUNG, DUSUN KRASAK DESA PANCAKARYA, DUSUN PATEMON DESA PANCAKARYA
4	AJUNG	SDN KLOMPANGAN 01	JL. CURAH KATES KLOMPANGAN	RT : 01, 02, 03, 04 RW : 11 RT 04 RW 10 DUSUN CURAH KATES DESA KLOMPANGAN, RT 01 DAN RT 04 RW 22, RT 02 RW 22, RT 22 RW 22, DUSUN AJUNG DESA AJUNG,RT : 1 RW : 12, RT 01 RW 13, RT 02 RW 24 DUSUN SUMURAN DESA KLOMPANGAN, RT : 1 RW : 17 DUSUN PONDOK LABU DESA KLOMPANGAN	DUSUN KRAJAN DESA KLOMPANGAN, BESUK SELATAN DESA AJUNG, PENANGGUNGAN DESA WIROWONGSO, PONDOK LABU DESA KLOMPANGAN
5	AJUNG	SDN KLOMPANGAN 02	JL. CURAH KATES NO.46 KLOMPANGAN	1. DESA KLOMPANGAN DUSUN KRAJAN RT 3 RW 1 DESA KLOMPANGAN DUSUN GURAH KATES RT 1 RW 11 3. DESA KLOMPANGAN DUSUN DURENAN RT 3 RW 7	1. DESA SUKAMAKMUR DUSUN PLALANGAN RT 7 RW 2 2. DESA KLOMPANGAN DUSUN SUMURAN RT 3 RW 13

NO	KECAMATAN	NAMA LEMBAGA	ALAMAT	DOMISILI I (MELIPUTI RT/RW DAN SESUAI DENGAN WILAYAH BOLEH MELINTAS KECAMATAN) 0 S.D. 1,5 KM	DOMISILI II (MELIPUTI RT/RW DAN SESUAI DENGAN WILAYAH BOLEH MELINTAS KECAMATAN) 1,6 S.D. 3 KM
6	AJUNG	SDN MANGARAN 01	DUSUN PATEMON DESA MANGARAN	I.DESA MANGARAN : (1).DUSUN PATEMON RT 1,2,3,4,5,/RW 1,2,3, (2). DUSUN KRAJAN RT 1,2,3,4,5/ RW 1,2,3, (3). DUSUN LONCATAN II.DESA WONOJATI (1)DUSUN BRINGIN LAWANG RT 5 / RW 5 (2) DUSUN KARANG PAITON RT 5 /RW 2 (1)DUSUN KRAJAN RT 1,2,3 /RW 2 (2) DUSUN LANGSEPAN RT 2,3 .RW 4	I. DESA MANGARAN : (1) DUSUN CURAH TEPAS RT 1,2,3,4 /RW 1,2,3 (2) DUSUN RENTENG RT1,2,3/RW 1,2 II. DESA SUKAMAKMUR (1) DUSUN LANGSATAN RT 1,2,3 /RW 1,2,3
7	AJUNG	SDN MANGARAN 02	PTPN XII KEBUN RENTENG CURAH MANIS	DSN.RENTENG RT.01 - 04 / RW.4 DESA MANGARAN KEC.AJUNG, DSN.LONCATAN RT.04 / RW.11 DESA MANGARAN KEC.AJUNG, DSN SIDO MULYO RT.01 - 03 / RW.04 DESA MANGARAN KEC.AJUNG	DSN GUMUK LIMO RT. 25 / RW.17 DESA.MANGARAN KEC.AJUNG, DSN GUMUK LIMO RT. 20 - 25 / RW.18 DESA.MANGARAN KEC.AJUNG
8	AJUNG	SDN MANGARAN 03	CURAH TEPAS	UTARA : DUSUN CURAH TEPAS RT.004/RW.018 DESA MANGARAN	UTARA : PTPN XII KEBUN RENTENG DESA MANGARAN
9	AJUNG	SDN MANGARAN 04	DUSUN PATEMON DESA MANGARAN	DUSUN PATEMON DS MANGARAN , DUSUN LONCATAN DS MANGARAN, KEBUN PRING DÉSA MANGARAN	DSN KRAJAN DS MANGARAN, DSN KRAJAN DÉSA JENGGAWAH
10	AJUNG	SDN MANGARAN 05	DUSUN LONCATAN	DUSUN LONCATAN RT: 001 RW: 12, RT: 002 RW: 11, RT: 004 RW: 11	DUSUN PLALANGAN DESA SUKAMAKMUR RT: 006 RW: 003, DUSUN PATEMON, DUSUN RENTENG, DUSUN KRAJAN, DUSUN LANGSEPAN
11	AJUNG	SDN PANCAKARYA 01	JL. SEMERU NO.37 PANCAKARYA	DESA AJUNG DUSUN KRAJAN RT 01,02,03 DST RW 02, DESA AJUNG DUSUN AJUNG KULON RT 01,02,03 DST RW 02, DESA PANCAKARYA DUSUN KRASAK RT 01,02,03 DST RW 02 , DESA PANCAKARYA DUSUN CURAH WELUT RT 01,02,03 DST RW 02	DESA KLOMPANGAN DUSUN KLOMPANGAN RT 01,02,03 DST RW 02, DESA PANCAKARYA DUSUN KRESEK RT 01,02,03 DST RW 02, DESA AJUNG DUSUN AJUNG WETAN RT 01,02,03 DST RW 02, DESA PANCAKARYA DUSUN GEDUNG KUWALI RT 01,02,03 DST RW 02
12	AJUNG	SDN PANCAKARYA 02	DUSUN CURAH RENTENG	DUSUN CURAH WELUT, DUSUN CURAH RENTENG, DUSUN KUDUNG WALI DESA PANCAKARYA, DESA PANCAKARYA DUSUN KRASAK RT 1,2,3,4 DST RW 04 & 05, DESA PANCAKARYA DUSUN GUMUK SEGAWÉ RT 1,2,3,4 DST RW 02, DESA PANCAKARYA DUSUN KEDUNG KUALI RT 1,2,3,4,5 DST RW 05, DESA KLOMPANGAN DUSUN GRINTINGAN RT 01,02 RW 05, DESA AJUNG DUSUN KRAJAN RT 01,02,03,04 RW 02	DUSUN GUMUK SEGAWÉ DESA PANCAKARYA, DUSUN GRINTINGAN DESA KLOMPANGAN, DESA SUKA MAKMUR DUSUN CURAH REJO RT 01,02,03 DST RW 02, DESA SUKA MAKMUR DUSUN LANGSATAN RT 01,02,03 DST RW 02, DESA KLOMPANGAN DUSUN GUMUK KEMBAR RT 01,02,03 DST RW 02, DESA KLOMPANGAN DUSUN CURAH KATES RT 01,02 RW 02

NO	KECAMATAN	NAMA LEMBAGA	ALAMAT	DOMISILI I (MELIPUTI RT/RW DAN SESUAI DENGAN WILAYAH BOLEH MELINTAS KECAMATAN) 0 S.D. 1,5 KM	DOMISILI II (MELIPUTI RT/RW DAN SESUAI DENGAN WILAYAH BOLEH MELINTAS KECAMATAN) 1,6 S.D. 3 KM
13	AJUNG	SDN PANCAKARYA 03	JL. SEMERU NO.36 PANCAKARYA	DESA PANCAKARYA DUSUN KRASAK RT 1,2,3,4 DST RW 04 & 05, DESA PANCAKARYA DUSUN GUMUK SEGAWA RT 1,2,3,4 DST RW 02, DESA PANCAKARYA DUSUN KEDUNG KUALI RT 1,2,3,4,5 DST RW 05, DESA KLOMPANGAN DUSUN GRINTINGAN RT 01,02 RW 05, DESA AJUNG DUSUN KRAJAN RT 01,02,03,04 RW 02	DESA SUKA MAKMUR DUSUN CURAH REJO RT 01,02,03 DST RW 02, DESA SUKA MAKMUR DUSUN LANGSATAN RT 01,02,03 DST RW 02, DESA KLOMPANGAN DUSUN GUMUK KEMBAR RT 01,02,03 DST RW 02, DESA KLOMPANGAN DUSUN CURAH KATES RT 01,02 RW 02
14	AJUNG	SDN ROWO INDAH 01	JALAN KH. ABDUL WAHID NO.22 DESA ROWO INDAH	DUSUN LANGSEPAN RT 5 RW 1 DESA ROWO INDAH, DESA MRAWAN MAYANG, DUSUN ROWO INDAH RT 2 RW 05, DUSUN LANGSEPAN RT 02 RW 06 DESA ROWO INDAH	KELURAHAN KARANG REJO, DESA MRAWAN, DESA WIRO WONGSO, DESA WIRO WONGSO
15	AJUNG	SDN SUKAMAKMUR 01	DSN. CURAH KENDAL	DUSUN CURAH KENDAL RT 1-5 RW 1 -2, DUSUN CURAH REJO RT 1-6/RW 1 -2, DUSUN MANGARAN RT 1-5/RW 1-2, DUSUN PLALANGAN RT 1-5/ RW 1-2, DESA SUKAMAKMUR	DUSUN LOJI LOR RT 004/RW 17 (DESA KALIWINING), DUSUN CURAH RENTENG RT 02/ RW 1 (DESA PANCAKARYA), DUSUN CURAH WELUD RT 01/RW 01(PANCAKARYA), DUSUN KRAJAN RT 03/ RW 01(KLOMPANGAN)
16	AJUNG	SDN SUKAMAKMUR 02	JL. ARGOPURO NO.34 AJUNG	DESA SUKAMAKMUR DUSUN LANGSATAN RT 1 -7 RW 1 - 3 DUSUN PLALANGAN RT 1 - 7 RW 1- 3 DESA KLOMPANGAN RT 3 RW 7	DESA SUKAMAKMUR DUSUN CURAH REJO RT 1 - 7 RW 1 - 3 DESA JENGGAWAH
17	AJUNG	SDN WIROWONGSO 01	JL. MUMBULSARI (MR. WAHID) NO.144	DUSUN BESUK RT 01, DAN 02 / RW 07, DUSUN BESUK RT 01, 02, 03 DN 04 / RW 08, DUSUN BESUK RT 01, 02 DAN 03 / RW 09 , DUSUN BESUK RT 01, 02 DN 03 / RW 10, DUSUN BESUK RT 01, 02 .03 DAN 04 / RW 11 DESA WIROWONGSO KECAMATAN AJUNG	DUSUN RENES RT 01, 02, 03 DAN 04/ RW 03, DUSUN RENES RT 01, 02, DAN 03/ RW 04, DUSUN RENES RT 01, 02, 03 DAN 04/ RW 05, DUSUN RENES RT 01, 02, 03, 04 DAN 05/ RW 06 DESA WIROWONGSO KECAMATAN AJUNG
18	AJUNG	SDN WIROWONGSO 02	JL. KH. AKMALUDIN NO.06 RENES	DESA WIROWONGSO DUSUN RENES RT 1-5 DAN RW 1-2, DESA WIROWONGSO DUSUN PENANGGUNGAN RT 1-5 DAN RW 1-2	DESA WIROWONGSO DUSUN BESUK RT 1-5 DAN RW 1-2, DESA WIROWONGSO DUSUN SUMBEREJO RT 1-5 DAN RW 1-2
19	AMBULU	SDN AMBULU 01	JL. RAYA SUYITMAN 127 AMBULU	JALAN RAYA SUYITMAN 127 RT 001-5 RW. 026-028, JLN CANDRADIMUKA, JL. RANGGALAWA, JL. PENDIDIKAN, JL, JITU DUSUN SUMBERAN AMBULU	DUSUN KRAJAN, BEDENGAN, TEGALSARI, KARANGANYAR, MANGGAR, LANGON AMBULU,
20	AMBULU	SDN AMBULU 02	JL. IMAM BONJOL NO. 23 AMBULU	JL.MAM BONJOL DUSUN KRAJAN DESA AMBULU,JL.WATU ULO ,JL.KOTA BLATER,JL.CANDRADIMUKA,JL.AHMAD YANI,JL.SUYITMAN	JL.BALUNG, BARAT PASAR AMBULU, DESA KARANGANYAR,DESA ANDONGSARI,DESA TEGALSARI,DESA SABRANG,DESA KESILIR

NO	KECAMATAN	NAMA LEMBAGA	ALAMAT	DOMISILI I (MELIPUTI RT/RW DAN SESUAI DENGAN WILAYAH BOLEH MELINTAS KECAMATAN) 0 S.D. 1,5 KM	DOMISILI II (MELIPUTI RT/RW DAN SESUAI DENGAN WILAYAH BOLEH MELINTAS KECAMATAN) 1,6 S.D. 3 KM
21	AMBULU	SDN AMBULU 03	JL. CANDRADIMUKA NO.103 AMBULU	DUSUN SUMBERAN AMBULU - DUSUN KRAJAN AMBULU - DUSUN LANGON AMBULU	DESA TEGALSARI - DESA KARANGANYAR - DESA ANDHONGSARI
22	AMBULU	SDN AMBULU 04	JL.KH.HASYIM ASYARI NO.13 LANGON - AMBULU	JALAN BRAWIJAYA GG 06, JALAN KH. HASYIM ASYARI, DUSUN LANGON DESA AMBULU RW 27 - 33 RT 1 - 4 , DUSUN KRAJAN LANGON DESA ANDONGSARI RW 1 - 5 RT 1 - 4	JALAN AHMAD YANI, JALAN KOTTA BLATER, TIMUR PASAR AMBULU DESA AMBULU RW 10 RT 2 , JALAN CANDRADIMUKA
23	AMBULU	SDN ANDONGSARI 01	KARANG TEMPLEK	JL.KOTTA BLATER NO.172 KARANGTEMPLEK (RT:023/RW:006) , JL.MANGGA (RT:010 RW:003),JL. DURIAN NO. 61 KARANGTEMPLEK (RT:001/RW:017)	DUSUN KARANG TEMPLEK DUSUN WATUKEBO DUSUN PONTANG KRAJAN
24	AMBULU	SDN ANDONGSARI 02	JL. KOTTA BLATER NO. 162	DUSUN KARANGTENGAH RT. 3-5 RW. 5 , DUSUN KRAJAN ANDONGSARI RT. 1-4 RW. 5 , DUSUN WATUKEBO RT. 1 RW. 10	DUSUN KARANGTENGAH, DUSUN KRAJAN, DUSUN WATUKEBO - DESA ANDONGSARI
25	AMBULU	SDN ANDONGSARI 03	DUSUN KRAJAN	DUSUN KRAJAN-ANDONGSARI RW. 1 RT. 1-3; RW. 2 RT. 1-3; RW.3 RT.1-3	DUSUN KARANGTENGAH RW. 1 RT.1-3; RW. 2 RT.1-3; RW.3 RT.1-3
26	AMBULU	SDN ANDONGSARI 04	DUSUN TIRTOASRI	DSN TIRTOASRI, DSN. ANDONGSARI (RT, RW. MENYESUAIKAN)	DUSUN SIDODADI, DUSUN MANDIGU, DUSUN WONOASRI (RT,RW MENYESUAIKAN)
27	AMBULU	SDN ANDONGSARI 05	JL. DURIAN NO. 04 KARANG TEMPLEK	DUSUN KARANG TEMPLEK RT 001 RW 019 S.D RT 004 RW 021	DUSUN KARANG TEMPLEK RT.001 RW.019 S.D RT.004 RW.021, DUSUN PONTANG RT.022 RW.026, DUSUN SIDODADI RT 004 RW 005
28	AMBULU	SDN ANDONGSARI 06	JL. DURIAN NO. 61 KARANGTEMPLEK	JL. DURIAN (RW 18, RT 3,4,5,6,7) DUSUN KARANGTEMPLEK, DESA ANDONGSARI	JL. MANGGIS (RW 13, RT 3,4,5) DAN (RW 17, RT 6,7,8) DUSUN KARANGTEMPLEK, DESA ANDONGSARI
29	AMBULU	SDN KARANGANYAR 01	JL. KOPRAL SUTOMO NO. 260	JL. KOPRAL SUTOMO NO. 260, RT 3, RW 16 KARANGANYAR, AMBULU, JEMBER, 68172	KARANGANYAR, SENTONG, PASUNDAN, PASAR ASEM, KERTONEGORO KIDUL, MANGGARREJO, GUMUKJATEN
30	AMBULU	SDN KARANGANYAR 02	SUMBERAN	JL. AHMAD DAHLAN NO. 22 SUMBERAN KARANGANYAR RW 02 RT 02	DUSUN KRAJAN-KARANGANYAR; DUSUN SUMBERAN-KARANGANYAR
31	AMBULU	SDN KARANGANYAR 03	JL. MANGUN SARKORO NO. 12	DUSUN KRAJAN-KARANGANYAR; DUSUN SUMBERAN-KARANGANYAR; DUSUN SUMBERAN-AMBULU	DUSUN KRAJAN-KARANGANYAR; DUSUN SUMBERAN-KARANGANYAR; DUSUN SUMBERAN-AMBULU
32	AMBULU	SDN KARANGANYAR 04	JLN. RADEN PATAH NO. 18 KARANGANYAR - AMBULU	DUSUN KRAJAN-KARANGANYAR RW. 13 RT. 1-6; DUSUN SUMBERAN-KARANGANYAR; DUSUN SENTONG-KARANGANYAR	DUSUN KRAJAN-KARANGANYAR; DUSUN SUMBERAN-KARANGANYAR; DUSUN SENTONG-KARANGANYAR

NO	KECAMATAN	NAMA LEMBAGA	ALAMAT	DOMISILI I (MELIPUTI RT/RW DAN SESUAI DENGAN WILAYAH BOLEH MELINTAS KECAMATAN) 0 S.D. 1,5 KM	DOMISILI II (MELIPUTI RT/RW DAN SESUAI DENGAN WILAYAH BOLEH MELINTAS KECAMATAN) 1,6 S.D. 3 KM
33	AMBULU	SDN KARANGANYAR 05	JL. UNTUNG SUROPATI	JL. UNTUNG SUROPATI 03, DUSUN SENTONG RT. 06 RW. 16 KARANGANYAR - AMBULU	KARANGANYAR, SENTONG, PASUNDAN, PASAR ASEM, KERTONEGORO KIDUL.
34	AMBULU	SDN PONTANG 01	JL. KOTTA BALTER NO. 75	JALAN BRAWIJAYA RT 050 RW 013, JALAN KOTTA BLATER NO. 172 RT 003 RW 010, JALAN HOSCOKROAMINOTO GANG 3 RT 015 RW 005, JALN KOTTA BLATER RT 03 RW 05 KEC. AMBULU	JALAN BRAWIJAYA RT 050 RW 013, JALAN KOTTA BLATER NO. 172 RT 003 RW 010, JALAN HOSCOKROAMINOTO GANG 3 RT 015 RW 005, JALN KOTTA BLATER RT 03 RW 05 KEC. AMBULU
35	AMBULU	SDN PONTANG 02	JL. BRAWIJAYA XI	DSN PONTANG UTARA RT 52 RW 13 S.D DSN PONTANG KRAJAN RT 08 RW 02	DSN PONTANG UTARA RT 64 RW 16 S.D DSN PONTANG KRAJAN RT 03 RW 01 , DSN LANGON RT 03 RW 29
36	AMBULU	SDN PONTANG 03	JL. BRAWIJAYA NO. 65	RT ... / RW 010 - RW 017 PONTANG KEC. AMBULU, RT 006 RW 002 KARANGANYAR KEC. AMBULU, RT 001/RW 001 JATIMULYO KEC. JENGGAWAH	RT ... / RW 007 - 009 PONTANG KEC. AMBULU, RT 001 / RW 002 JATIMULYO KEC. JENGGAWAH
37	AMBULU	SDN PONTANG 04	JLN. BRAWIJAYA GG. III	JLN.BRAWIJAYA,JLN.HOSCOKRO AMINOTO,JLN.RA.KARTINI (RT.16/RW.04,RT.19/RW.05,RT.18/RW.05,RT.17/RW.05,RT.16/RW.04,RT.15/RW.04,RT.15/RW.04) DUSUN KRAJAN DESA PONTANG	RW1,RW2,RW3 DUSUN KRAJAN DESA PONTANG,RT 1,RT2 DUSUN WATUKEBO DESA ANDONGSRI,DUSUN TENGAN DESA PONTANG
38	AMBULU	SDN PONTANG 05	JL. BRAWIJAYA GG. 14	JL. BRAWIJAYA GG 14, JL. BRAWIJAYA GG 9, JL. BRAWIJAYA GG 18, (UTARA RT 053/RW 014, SELATAN RT 048/RW 012,TIMUR RT 068/RW 016,BARAT RT11/RW16)	JL.BRAWIJAYA(UTARA RT 54/RW 006,SELATAN,RT 51/RW 13,BARAT RT 12 RW17)
39	AMBULU	SDN SABRANG 01	JLN. WATUULO NO. 24	JL. WATU ULO NO. 24 KRAJAN, JL. KEBONSARI (RT/RW SETEMPAT)	JL. WATU ULO , JLAN SABRANG, JL.TRATE (MENYESUAIKAN RT RW)
40	AMBULU	SDN SABRANG 02	TEGALREJO NO. 2	JL PUGER, JL TEGAL BANTENG, JL JATIGOWOK (RT 02 RW 19)	JL PUGER SABRANG, JL TEGALBANTENG, JL JATIGOWOK, JL JATIGOWOK KIDUL, JL JATIGOWOK LOR (RT 02 RW 012)
41	AMBULU	SDN SABRANG 03	JL. RAYA WATU ULO NO. 47	DSN KEBONSARI RT 003 RW 006, DSN KEBONSARI RT 004 RW 006, DSN BANJARSARI RT 006 RW 005, DSN KRAJAN RT 002 RW 005	DESA SUMBEREJO, DSN BEDENGAN DESA TEGALSARI
42	AMBULU	SDN SABRANG 04	JALAN SABRANG	DSN KRAJAN RT 005 RW 003 DS SABRANG, DSN KRAJAN RT 001 RW 017 DS SABRANG, DSN KRAJAN RT 002 RW 016 DS SABRANG, DSN KRAJAN LOR DESA SABRANG	JL. PAYANGAN (DUSUN KRAJAN KIDUL)

NO	KECAMATAN	NAMA LEMBAGA	ALAMAT	DOMISILI I (MELIPUTI RT/RW DAN SESUAI DENGAN WILAYAH BOLEH MELINTAS KECAMATAN) 0 S.D. 1,5 KM	DOMISILI II (MELIPUTI RT/RW DAN SESUAI DENGAN WILAYAH BOLEH MELINTAS KECAMATAN) 1,6 S.D. 3 KM
43	AMBULU	SDN SABRANG 05	JL. CANGAK INDAH UNGKALAN	JALAN CANGAK INDAH RT01/RW27 DUSUN UNGKALAN DESA SABRANG KECAMATAN AMBULU	JALAN CANGAK INDAH RT01/RW27 DUSUN UNGKALAN DESA SABRANG KECAMATAN AMBULU
44	AMBULU	SDN SABRANG 06	JL. SUPRAPTO NO.49	JLN. WATU ULO NO. 24 RT 01 RW 13 DUSUN KRAJAN DESA SABRANG KEC. AMBULU KAB. JEMBER	JL.WATU ULO NO.47 DUSUN KEBONSARI DESA SABRANG KEC. AMBULU KAB. JEMBER. JLN. ANGGREK DUSUN KEBONSARI DESA SABRANG KEC. AMBULU KAB. JEMBER. JLN. WATU ULO NO. 65 DESA SABRANG KEC. AMBULU KAB. JEMBER
45	AMBULU	SDN SUMBEREJO 01	JL. WATU ULO NO. 144	JL. WATU ULO (DUSUN KRAJAN LOR, DUSUN KRAJAN KIDUL)	JL. WATU ULO (DUSUN CURAHREJO, DUSUN BREGOH, DUSUN BABAKAN NONGKO)
46	AMBULU	SDN SUMBEREJO 02	SIDOMULYO	JALAN PUGER NO 1 SIDOMULYO RT.02 RW.045 SUMBEREJO AMBULU	JALAN PUGER NO 1 SIDOMULYO RT.02 RW.045 SUMBEREJO AMBULU
47	AMBULU	SDN SUMBEREJO 03	JL. PAYANGAN, BREGOH	SDS BUSTANUL ULUM JL. PAYANGAN BREGOH RT 002 RW 025 DUSUN BREGOH DESA SUMBEREJO DESA SABRANG KEC. AMBULU KAB. JEMBER (RT RW MENYESUAIKAN)	MIMA SUNAN KALIJOGO JL. PAYANGAN BREGOH RT 001 RW 030 DUSUN BREGOH DESA SUMBEREJO KEC. AMBULU KAB. JEMBER
48	AMBULU	SDN SUMBEREJO 04	KRAJAN KIDUL	DUSUN KRAJAN KIDUL DESA SUMBEREJO	DUSUN KRAJAN DESA SABRANG
49	AMBULU	SDN SUMBEREJO 05	DUSUN CURAHREJO	JL WATU ULO DUSUN CURAHREJO RT 001 RW 043 SUMBEREJO AMBULU	JL WATU ULO DUSUN CURAHREJO RT 002 RW 041,CURAHREJO RT 001- RT 003 RW 041, RT 001-RT003 RW 042, RT 001-RT 003 RW 043, RT 001-RT 003 RW 044 GEDANGAN RT 001-RT 003 RW 001, RT 001-003 RW 002, RT 001-003 RW 003, RT 001-003 RW 004 SUMBEREJO AMBULU
50	AMBULU	SDN SUMBEREJO 06	PAYANGAN WATUULO	JLN PAYANGAN NO.4 WATUULO RT 1 RW 35,36,37,38 (DUSUN PAYANGAN) DESA SUMBEREJO	JLN WATUULO RW 39 (DUSUN WATUULO) DESA SUMBEREJO
51	AMBULU	SDN SUMBEREJO 07	KRAJAN KIDUL	PASAR SUMBEREJO JL. PAYANGAN RT 002 RW 025 DUSUN KRAJAN KIDUL DESA SUMBEREJO KEC. AMBULU KAB. JEMBER	TUGU PLURU JL. PAYANGAN RT 001 RW 030 DUSUN KRAJAN LOR DESA SUMBEREJO KEC. AMBULU KAB. JEMBER
52	AMBULU	SDN SUMBEREJO 08	JL. LAPANGAN NO 89 KRAJAN KIDUL	JLN WATU ULO RT 02 RW 042, JLN WATU ULO RT 02 RW 02, JLN PAYANGAN PASAR SUMBEREJO	JLN WATU ULO NO 2 KRAJAN SABRANG - JLN PAYANGAN BALAI DESA SUMBEREJO - JLN WATU ULO RT 01 RW 035

NO	KECAMATAN	NAMA LEMBAGA	ALAMAT	DOMISILI I (MELIPUTI RT/RW DAN SESUAI DENGAN WILAYAH BOLEH MELINTAS KECAMATAN) 0 S.D. 1,5 KM	DOMISILI II (MELIPUTI RT/RW DAN SESUAI DENGAN WILAYAH BOLEH MELINTAS KECAMATAN) 1,6 S.D. 3 KM
53	AMBULU	SDN SUMBEREJO 09	JL. WATU ULO NO. 11	JLN WATU ULO, JLN. PAYANGAN (DUSUN WATU ULO RW 35, 36,37,38,39,40) (DUSUN CURAHREJO RW 41)	JLN WATU ULO, JLN. PAYANGAN (DUSUN WATU ULO RW 35, 36,37,38,39,40) (DUSUN CURAHREJO RW 41)
54	AMBULU	SDN SUMBEREJO 10	KRAJAN KIDUL	DUSUN KRAJAN KIDUL SUMBEREJO, JLN. LAPANGAN, PASAR SUMBEREJO, BREGOH SUMBEREJO, DUSUN KRAJAN LOR SUMBEREJO (RT RW MENYESUIAKAN)	WATU ULO, SABRANG, (RT RW MENYESUIAKAN)
55	AMBULU	SDN TEGALSARI 01	JL. MELINJO NO. 90 TEGALSARI AMBULU	DSN BEDENGAN RT 01/RW02, YON ARMED 08 AMBULU, DSN KRAJAN LOR RT02/RW01, JLN DAHLIA DSN TEGALSARI	DSN. BEDENGAN (RT. 002 RW. 002) DESA TEGALSARI
56	AMBULU	SDN TEGALSARI 02	JL. MAWAR NO. 30 TUTUL TEGALSARI AMBULU	JL. KRAKATAU DUSUN TEGALSARI DESA TEGALSARI, JL. MANGUN SARKORO DUSUN SUMBERAN DESA KARANGANYAR (RT/RW MENYESUIAKAN)	PERBATASAN DESA KESILIR KECAMATAN WULUHAN
57	AMBULU	SDN TEGALSARI 03	JL. MELINJO NO. 04	DSN. TEGALSARI RT: 001/ RW: 007 - DSN. TUTUL RT: 001/RW: 025	DSN. TUTUL RT: 001/RW: 025 - DSN. KARANGANYAR RT: 001/RW: 003
58	AMBULU	SDN TEGALSARI 04	JL. WATU ULO NO.22 BEDENGAN	DSN. BEDENGAN (RT. 002 RW. 002) DSN. BEDENGAN (RT. 003 RW. 005)	DSN. KEBONSARI DS. SABRANG
59	ARJASA	SDN ARJASA 01	JL. SULTAN AGUNG 45 ARJASA, KEC. ARJASA	JL. SULTAN AGUNG, JL. ARGOPURO, JL. MELATI, JL. KALISAT, JL. MAWAR, JL. LETNAN SUPRAYITNO, JL. RENGGANIS KEC. PAKUSARI, JL. KALISAT GG OPEC 1, GG OPEC 2, JL. SUPRIYADI	DUSUN TEGALBAGU , DUSUN KARANG KO ONG ARJASA , DUSUN BARATAN KECIL KEC. PATRANG
60	ARJASA	SDN ARJASA 02	DUSUN TEGALBAGO, ARJASA, KEC. ARJASA	DUSUN TEGALBAGU , DUSUN KARANG KO ONG ARJASA , DUSUN BARATAN KECIL KEC. PATRANG	DSN CALOK, DSN BENDELAN, DSN BEGALBAGO, DSN KEBUN JURANG, DSN GUMITIR
61	ARJASA	SDN ARJASA 03	JL. RENGGANIS NO. 2 DUSUN CALOK, DESA ARJASA, KEC. ARJASA	DSN CALOK, DSN BENDELAN, DSN BEGALBAGO, DSN KEBUN JURANG, DSN GUMITIR	DUSUN KONGSI, DUSUN LANGSAT, DUSUN GUMITIR, DUSUN KOPANG.
62	ARJASA	SDN ARJASA 04	JL. KONGSI NO. 2 DESA ARJASA, KEC. ARJASA	DUSUN KONGSI, DUSUN LANGSAT, DUSUN GUMITIR, DUSUN KOPANG.	JL. MAWAR , JL. TERATAI , JL. KALISAT , JL. FLAMBOYAN
63	ARJASA	SDN BITING 01	JL. TERATAI NO. 01 BITING, KEC. ARJASA	JL. MAWAR , JL. TERATAI , JL. KALISAT , JL. FLAMBOYAN	JL. MAWAR , JL. TERATAI , JL. KALISAT , JL. FLAMBOYAN
64	ARJASA	SDN BITING 02	JL. MAWAR NO. 73 BITING, KEC. ARJASA	JL. MAWAR , JL. TERATAI , JL. KALISAT , JL. FLAMBOYAN	JL. FLAMBOYAN, JL. MAWAR, JL. TERATAI, JL. ANGGUR, JL. SUKORENO

NO	KECAMATAN	NAMA LEMBAGA	ALAMAT	DOMISILI I (MELIPUTI RT/RW DAN SESUAI DENGAN WILAYAH BOLEH MELINTAS KECAMATAN) 0 S.D. 1,5 KM	DOMISILI II (MELIPUTI RT/RW DAN SESUAI DENGAN WILAYAH BOLEH MELINTAS KECAMATAN) 1,6 S.D. 3 KM
65	ARJASA	SDN BITING 03	JL. FLAMBOYAN NO. 05 BITING, KEC. ARJASA	JL.FLAMBOYAN,JL.MAWAR, JL.TERATAI,JL.ANGGUR,JL.SUKORENO	JLN MELATI, JLN MAWAR, JLN. TERATAI,JLN DIPONEGORO, JLN SULTAN AGUNG
66	ARJASA	SDN BITING 04	JL. MELATI NO. 88 BITING, KEC. ARJASA	JLN MELATI, JLN MAWAR, JLN. TERATAI,JLN DIPONEGORO, JLN SULTAN AGUNG	JLN CEMPAKA (DUSUN KRAJAN TIMUR), JLN KRASAK, JLN GEDDINGAN (DUSUN BATAAN), JLN SUMBERJATI DUSUN SUMBER JATI), JLN KEMIRI, JLN CEMARA (DUSUN KRAJAN BARAT)
67	ARJASA	SDN CANDIJATI 01	JL. CEMPAKA NO. 21 CANDIJATI, KEC. ARJASA	JLN CEMPAKA (DUSUN KRAJAN TIMUR), JLN KRASAK, JLN GEDDINGAN (DUSUN BATAAN), JLN SUMBERJATI DUSUN SUMBER JATI), JLN KEMIRI, JLN CEMARA (DUSUN KRAJAN BARAT)	JL. DIPONEGORO, JL. KARTINI, JL. LETNAN SUKARDI, JL. SULTAN AGUNG (KEC. ARJASA)
68	ARJASA	SDN CANDIJATI 02	JL. DIPONEGORO NO. 207 CANDIJATI, KEC. ARJASA	JL. DIPONEGORO, JL. KARTINI, JL. LETNAN SUKARDI, JL. SULTAN AGUNG (KEC. ARJASA)	DESA ARJASA, DARSONO KRAJAN, JLN SUPRAYITNO, JLN. PROJO DIHARJO, JLN RASAMALA
69	ARJASA	SDN DARSONO 01	JL. SUPRYITNO NO. 53 DARSONO, KEC. ARJASA	DESA ARJASA, DARSONO KRAJAN, JLN SUPRAYITNO, JLN. PROJO DIHARJO, JLN RASAMALA	DESA DARSONO, DUSUN KOPANG,DUSUN GUMITIR, DUSUN PADASAN
70	ARJASA	SDN DARSONO 02	JL. GADING NO. 49 DUSUN TERATAI, DARSONO, KEC. ARJASA	DESA DARSONO, DUSUN KOPANG,DUSUN GUMITIR, DUSUN PADASAN	DSN. GADING UTARA, GADING SELATAN, DSN. PADASAN
71	ARJASA	SDN DARSONO 03	JL. TERATAI DUSUN GADING DESA DARSONO. KEC. ARJASA	DSN. GADING UTARA, GADING SELATAN, DSN. PADASAN	DESA DARSONO:DUSUN GUMITIR, DUSUN PADASAN, DUSUN KAMAL, DUSUN LANGSAT.
72	ARJASA	SDN DARSONO 04	JL. DAMAR WULAN 59 DUSUN GUMITIR, DARSONO, KEC. ARJASA	DESA DARSONO:DUSUN GUMITIR, DUSUN PADASAN, DUSUN KAMAL, DUSUN LANGSAT.	DUSUN KLANCENG,DUSUN KRAJAN, BANDILAN(ARJASA)
73	ARJASA	SDN KAMAL 01	JL. ARGOPURO NO. 08 KAMAL, KEC. ARJASA	DUSUN KLANCENG,DUSUN KRAJAN, BANDILAN(ARJASA)	DESA KAMAL : (DUSUN KOPANG, DUSUN DUPLANG, DUSUN KRAJAN, DUSUN KLANCENG), DESA ARJASA (DUSUN BANDILAN), DESA PANDUMAN- KEC. JELBUK
74	ARJASA	SDN KAMAL 02	JL. ARGOPURO NO. 153 KAMAL, KEC. ARJASA	DESA KAMAL : (DUSUN KOPANG, DUSUN DUPLANG, DUSUN KRAJAN, DUSUN KLANCENG), DESA ARJASA (DUSUN BANDILAN), DESA PANDUMAN- KEC. JELBUK	DUSUN DOPLANG,DUSUN KOPANG, DUSUN GUMITIR, DUSUN SUMBER CANDIK, DUSUN CALOK ARJASA
75	ARJASA	SDN KAMAL 03	JL. ARGOPURO NO. 60 KAMAL, KEC. ARJASA	DUSUN DOPLANG,DUSUN KOPANG, DUSUN GUMITIR, DUSUN SUMBER CANDIK, DUSUN CALOK ARJASA	DESA KEMUNING LOR (DUSUN KERAJAN, KOPANG KEBUN), DARSONO (DUSUN KERAJAN, KOPANG)

NO	KECAMATAN	NAMA LEMBAGA	ALAMAT	DOMISILI I (MELIPUTI RT/RW DAN SESUAI DENGAN WILAYAH BOLEH MELINTAS KECAMATAN) 0 S.D. 1,5 KM	DOMISILI II (MELIPUTI RT/RW DAN SESUAI DENGAN WILAYAH BOLEH MELINTAS KECAMATAN) 1,6 S.D. 3 KM
76	ARJASA	SDN KEMUNING LOR 01	JL. RASAMALA NO. 36 KEMUNING LOR, KEC. ARJASA	DESA KEMUNING LOR (DUSUN KERAJAN, KOPANG KEBUN), DARSONO (DUSUN KERAJAN, KOPANG)	DUSUN RAYAP, DUSUFERBAL, DUSUNSUN MOJAN(BINTORO)
77	ARJASA	SDN KEMUNING LOR 02	PTPN XII KEBUN RENTENG BAG. RAYAP KEMUNING LOR, KEC. ARJASA	DUSUN RAYAP, DUSUFERBAL, DUSUNSUN MOJAN(BINTORO)	DUSUN DARUNGAN, DUSUN KOPANG KEBUN DAN DUSUN CUPU
78	ARJASA	SDN KEMUNING LOR 03	JL. REMBANGAN NO. 138 KEMUNING LOR, KEC. ARJASA	DUSUN DARUNGAN, DUSUN KOPANG KEBUN DAN DUSUN CUPU	DUSUN CUPU, DUSUN KOPANG KEBUN, DUSUN KALONG
79	ARJASA	SDN KEMUNING LOR 04	JL. REMBANGAN NO. 39 KEMUNING LOR, KEC. ARJASA	DUSUN CUPU, DUSUN KOPANG KEBUN, DUSUN KALONG	DESA JELBUK
80	BALUNG	SDN BALUNG KIDUL 01	JL. PEMUDA NO.38 DESA BALUNG KIDUL KECAMATAN BALUNG	JL. AMBULU-BALUNG DESA BALUNG LOR, JL. BALUNG KOPI BALUNG KIDUL, JL. SOEMARTO BALUNG KIDUL, JL. PERUMNAS BALUNG KIDUL, JL. AMBULU - BALUNG BALUNG KIDUL, JL. SMPN 2 BALUNG	DESA GLUNDENGAN KEC. WULUHAN, DESA TAMAN SARI KECAMATAN WULUHAN, DUSUN KRAJAN TENGAH DESA BALUNG KULON, DUSUN KEBONSARI DESA BALUNG LOR.
81	BALUNG	SDN BALUNG KIDUL 02	JL. SOEMARTO NO 61	DUSUN BALUNG KOPI KRAJAN, DUSUN GUMUK KACIR, DUSUN SUMBER KADUT	DESA GLUNDENGAN, DESA BALUNG LOR
82	BALUNG	SDN BALUNG KULON 01	JL. HOS COKROAMINOTO NO. 92	DUSUN KRAJANLOR, DUSUN BALUNGKIDUL, DUSUN KARANG ANOM, DUSUN KAMARAN	DESA TUTUL, DESA BALUNGLOR, DESA BALUNGKIDUL, DESA JAMBEARUM,
83	BALUNG	SDN BALUNG KULON 02	JL. PUGER NO. 154	DUSUN KRAJAN LOR, KRAJAN KIDUL, KRAJAN TENGAH DAN DUSUN KARANGANOM	DESA TUTUL, BALUNGKIDUL, BALUNGLOR
84	BALUNG	SDN BALUNG KULON 03	JL. GATOT SUBROTO	DSN KRAJAN KARANG ANOM, DUSUN KRAJAN KIDUL - DESA BALUNG KULON - KEC. BALUNG, DSN LENGKONG DESA WONOSARI KEC PUGER	DSN KRAJAN TENGAH, DSN KRAJAN LOR - DESA BALUNG KULON, DSN KRAJAN, DSN KEBON - DESA TUTUL
85	BALUNG	SDN BALUNG LOR 01	JL. MADURA NO. 43	RT. 002 RW. 003 DUSUN KARANG ANYAR, DUSUN KRAJAN DESA BALUNG LOR	BALUNG KULON, BALUNG KIDUL, DUNGNILA - KARANGSEMANDING, CURAHMALANG, JOGARAN - GUMELAR
86	BALUNG	SDN BALUNG LOR 02	JL. HALMAHERA NO 42	DUSUN KARANG ANYAR, RT. 01 RW. 02 BALUNGLOR. - DUSUN KARANG ANYAR RT. 03 RW. 04. - JL. FLORES, BALUNGLOR.	JL. SOEMARTO, BALUNGKIDUL - JL. MAWAR BALUNGLOR., - JL. RAMBIPUJI, RT. 03 RW. 01, KARANG ANYAR BALUNGLOR

NO	KECAMATAN	NAMA LEMBAGA	ALAMAT	DOMISILI I (MELIPUTI RT/RW DAN SESUAI DENGAN WILAYAH BOLEH MELINTAS KECAMATAN) 0 S.D. 1,5 KM	DOMISILI II (MELIPUTI RT/RW DAN SESUAI DENGAN WILAYAH BOLEH MELINTAS KECAMATAN) 1,6 S.D. 3 KM
87	BALUNG	SDN BALUNG LOR 03	JL. BALI NO. 47	DESA BALUNGLOR	DESA BALUNGKULON, DESA BALUNGKIDUL, DESA TUTUL, DUSUN KRAJAN DESA GUNDENGAN KEC.WULUHAN
88	BALUNG	SDN BALUNG LOR 04	JL. JAWA NO. 22	DESA BALUNG LOR	DESA BALUNG KIDUL, DESA BALUNG KULON
89	BALUNG	SDN BALUNG LOR 05	JL. AMBULU NO. 08	DUSUN KEBONSARI, DUSUN WETANKALI, DUSUN KRAJAN DESA BALUNG LOR	DSN KARANG ANYAR DESA BALUNG LOR, DSN BALUNG KOPI KRAJAN, DSN GUMUK KACIR, DSN SUMBER KADUT BALUNG KIDUL, DSN KRAJAN GLUNDENGAN, DSN KRAJAN TAMAN SARI
90	BALUNG	SDN BALUNG LOR 06	JL. RAMBIPUJI NO. 31	DESA BALUNG LOR - BALUNG	JL.FLORES BALUNG LOR,JL MAWAR BALUNG LOR, JL. KALIMANTAN BALUNG LOR ,JL MADURA BALUNG LOR, JL BALI BALUNG LOR, JL BALI TIMUR BALUNG LOR, JL HALMAHERA BALUNG LOR,JL DOKTER SOETOMO BALUNG LOR, JL REFORMASI DSN KARANG ANYAR,
91	BALUNG	SDN CURAH LELE 01	JL. RAJAWALI NO. 118 CURAHLELE KEC. BALUNG	ZONASI I (MELIPUTI RT 001 ,RT 002/RW 020 KRAJAN KIDUL DAN RT 16 KRAJAN TENGAH CURAHLELE.	ZONASI II (MELIPUTI RT21 /RW 11 DAN DESA SUKOREJA KEC. BANGSAL
92	BALUNG	SDN CURAH LELE 02	JL. KARANG PAKEM NO. 57	DUSUN KARANG PAKEM DESA CURAHLELE - GUMELAR DAN CURAHMELANG	DUSUN KARANG PAKEM LOR DESA CURAHLELE - DUSUN TEGAL GEBANG DESA SUKOREJO
93	BALUNG	SDN CURAH LELE 03	JL. CENDRAWASIH NO.12	KRAJAN TENGAH. RT. 01 SD 17 RW. 01 DAN 05 CURAHLELE.	TIMUR DESA GUMELAR, BARAT DESA SUKOREJO, UTARA DUSUN KARANG PAKEM, SELATAN KRAJAN KIDUL CURAHLELE.
94	BALUNG	SDN GUMELAR 01	JL. RAMBIPUJI 48	DUSUN KRAJAN LOR RT.004 DAN RW.001 DESA GUMELAR BALUNG, DESA CURAHMALANG KECAMATAN RAMBIPUJI	DESA CURAHLELE DUSUN KRAJAN, CANDRIAN KECAMATAN BALUNG, DESA ROWOTAMTU, DAN DESA NOGOSARI DUSUN GUMUKSARI KEC. RAMBIPUJI
95	BALUNG	SDN GUMELAR 02	DUSUN JOGARAN DESA GUMELAR KEC. BALUNG KAB. JEMBER	RT.12 RW.05 DUSUN REJOSARI DESA GUMELAR-DUSUN WETAN KALI DESA BALUNGLOR	DUSUN KRAJAN TENGAH DESA CURAHLELE DAN GUMUKSARI DESA NOGOSARIDAN GUMUKSARI DESA CURAHMALANG
96	BALUNG	SDN GUMELAR 03	JL. RAMBIPUJI 251, GUMELAR	RT 03 RW 05, DUSUN KRAJAN TENGAH, DUSUN KRAJAN KIDUL, DUSUN KRAJANLLOR, DAN DUSUSN REJOSARI	DUSUN JOGARAN, DESA ROWOTAMTU, SMPN 3 BALUNG, DESA CURAH LELE

NO	KECAMATAN	NAMA LEMBAGA	ALAMAT	DOMISILI I (MELIPUTI RT/RW DAN SESUAI DENGAN WILAYAH BOLEH MELINTAS KECAMATAN) 0 S.D. 1,5 KM	DOMISILI II (MELIPUTI RT/RW DAN SESUAI DENGAN WILAYAH BOLEH MELINTAS KECAMATAN) 1,6 S.D. 3 KM
97	BALUNG	SDN KARANG DUREN 01	JL. UMBUL SARI 80	RT.02 RW 02 KRAJAN I DESA KARANGDUREN DAN DUSUN KARUK TUTUL	DESA KARANGSEMANDING , DESA TUTUL, DESA BAGON, DESA KRANGKONGAN, DUSUN REKESAN KARANGDUREN
98	BALUNG	SDN KARANG DUREN 02	JL. GAMBIRONO NO. 111	ZONASI I (DUSUN. KRAJAN I / KRAJAN II - DESA. KARANGDUREN - KEC. BALUNG)	ZONASI II (DUSUN. GUMUKREJO - DESA. KARANGSONO - KEC. BANGSALSARI, DUSUN. PAKEM - DESA. WRINGINTELU - KEC. PUGER, DUSUN. LOHONG - DESA. KARANGSEMANDING - KEC. BALUNG)
99	BALUNG	SDN KARANG DUREN 03	JL. BANGKA NO.33	DUSUN KRAJAN I DAN II DESA KARANGDUREN, DUSUN LOHONG - DESA KARANGSEMANDING, DESA KARANGSONO, DUSUN KARUK - DESA TUTUL	DESA KARANGDUREN, DESA KARANGSEMANDING, DESA KARANGSONO, DESA TEGAL WANGI, DESA BAGON DAN RINGINTELU
100	BALUNG	SDN KARANG SEMANDING 01	JL. KARANG DUREN NO.62	RT. 008 RW. 002 DUSUN LOHONG - KARANGSEMANDING DAN DUSUN KARUK - TUTUL	DUSUN KEDUNGNILLO DAN PADUKUHAN LOR DESA KARANGSEMANDING, DUSUN KRAJAN I DAN KRAJAN II DESA KARANGDUREN, DESA TUTUL
101	BALUNG	SDN KARANG SEMANDING 02	GUMUK BATU NO. 01	RT. 001 RW. 009 DSN. PADUKUHAN LOR - KEDUNGNILLO - PERSEL - GUMUKBAGO-DSN KARANG SEMANDING	DSN. LOHONG, DESA SUKOREJO, KARANGSONO, DESA KARANGDUREN
102	BALUNG	SDN KARANG SEMANDING 03	JL. KARANG DUREN NO. 50	RT. 005 RW. 006 DUSUN KEDUNGNILLO - KARANGSEMANDING PADUKUHAN LOHONG	DUSUN KEDUNGNILLO DAN PADUKUHAN LOR DESA KARANGSEMANDING, DUSUN KRAJAN I DAN KRAJAN II DESA KARANGDUREN, DESA TUTUL
103	BALUNG	SDN TUTUL 01	JL. KENARI NO. 103	RT. 001 RW.006 DUSUN MADURAN	RT. 012 RW 012 DUSUN PADUKUAN LOR KARANG SEMANDING
104	BALUNG	SDN TUTUL 02	JL. KARANGDUREN NO. 49.	DUSUN MADURAN, KRAJAN, KEBONAN DAN KARUK DESA TUTUL	DUSUN KRAJAN LOR DESA BALUNG KULON DAN DUSUN LOHONG DESA KARANG SEMANDING
105	BANGSALSARI	SDN BADEAN 01	JL. ARGOPURO NO.63	DUSUN KRAJAN I RT/RW : 001,002,003,004,005/014, KRAJAN II RT/RW : 001,002,003,004,005/015, KRAJAN III RT/RW : 001,002,003,004,005/016 DESA BADEAN KEC. BANGSALSARI	DUSUN PERTELOAN DESA PAKIS KEC. PANTI. DAN DUSUN KEMUNING LOR, RT/RW : 005,006,007/ 005 DESA KEMUNINGSARI LOR KEC. PANTI
106	BANGSALSARI	SDN BADEAN 02	PERKEBUNAN WIDODAREN	DUSUN WIDODAREN RT 01 DAN 02 RW 09, RT 01 DAN 02 RW 10, DUSUN TAMAN GLUGO RT 02 RW 06 DESA BADEAN	DUSUN BELAHAN JERIT RT 01 RW 42 DESA CURAHKALONG, DUSUN SUMBER CANTING RT 02 RW 16 DESA TUGUSARI
107	BANGSALSARI	SDN BADEAN 03	TAMAN GLOGO II	DUSUN TAMAN GLUGO II (RT. 01.02.03 RW. 005.006. DUSUN TAMAN GLUGO I (RT. 01.02.RW.007.008.DUSUN JIRO RT. 01.02.RW.004 DESA BADEAN	DUSUN SUMBER CANTING. RT 02.02 RW. 002 KEC. BANGSALSARI JEMBER

NO	KECAMATAN	NAMA LEMBAGA	ALAMAT	DOMISILI I (MELIPUTI RT/RW DAN SESUAI DENGAN WILAYAH BOLEH MELINTAS KECAMATAN) 0 S.D. 1,5 KM	DOMISILI II (MELIPUTI RT/RW DAN SESUAI DENGAN WILAYAH BOLEH MELINTAS KECAMATAN) 1,6 S.D. 3 KM
108	BANGSALSARI	SDN BADEAN 04	KARANGPAKEL	DUSUN KARANG PAKEL RT. 01 RW. 19, RW.18, RW. 17	DUSUN GLUDUK RT/007 RW/004 DESA PANTI
109	BANGSALSARI	SDN BANGSALSARI 01	JL. AHMAD YANI NO.65	DUSUN DUSUN KRAJAN B RT. 1 RW. 31 DESA BANGSALSARI,DUSUN KRAJAN A RT. 2 RW. 21 DESA BANGSALSARI, DUSUN KALISATAN RT. 1 RW. 7 DESA BANGSALSARI, DAN DUSUN DUSUN RAMBUTAN RT. 1 RW. 1 DESA BANGSALSARI	JALAN BRANTAS NO.17 DUSUN GAMBIRONO KULON, RT.03 RW.04 GAMBIRONO, JALAN RAYA LUMAJANG - JEMBER RT. 01 RW 09 LANGKAP DESA BANGSALSARI, DUSUN GAMBIRAN RT. 1 RW. 14 DESA CURAH KALONG KEC. BANGSALSARI DAN JALAN BALUNG DESA SUKOREJO
110	BANGSALSARI	SDN BANGSALSARI 02	JL. KH. AGUS SALIM 18	KRAJAN A , KRAJAN B, RAMBUTAN,KALISATAN , KEDUNG SUKO	LANGKAP ,SUKOREJO ,GAMBIRONO , TUGUSARI
111	BANGSALSARI	SDN BANGSALSARI 03	KRAJAN A BANGSALSARI	KRAJAN A, KRAJAN B, RAMBUTAN, KALISATAN & KEDUNGSUKO	LANGKAP , SUKOREJO, GAMBIRONO
112	BANGSALSARI	SDN BANGSALSARI 04	JL. BALUNG NO. 67	DSN KEDUNG SUKO ,RT/RW .01,02,03 /26,27,28,29,30 DS.BANGSALSARI	KEC.BANGSALSAR,KAB.JEMBER KRAJAN A DS.BANGSALSARI RT/RW :01,02 /25
113	BANGSALSARI	SDN BANGSALSARI 05	DUSUN RAMBUTAN	JL. RAMBUTAN DUSUN RAMBUTAN RT 01,02,03,04,05/RW 03,RT1/RW6 JL.PB SUDIRMAN, DUSUN GAMBIRONO KRAJAN, DESA GAMBIRONO	JL. KH. AGUS SALIM, JL. AHMAD YANI DUSUN KRAJAN A RT/RW 03/03. BANGSALSARI, JL. BALUNG DUSUN KEDUNGSUKO BANGSALSARI
114	BANGSALSARI	SDN BANJARSARI 01	JL. PTPN XII KEBUN BANJARSARI	PTPN XII KEBUN BANJARSARI,	DUSUN SUMBERJAJAR, DUSUN JERENG BARAT, DUSUN SUMBERSARI
115	BANGSALSARI	SDN BANJARSARI 02	DSN. DUKUH I	DUSUN DUKUH 1 DAN DUKUH 2 BANJARSARI	DUSUN BADEAN DRESO, DESA BADEAN DAN DUSUN ANDONGSARI, DESA TUGUSARI
116	BANGSALSARI	SDN BANJARSARI 03	JL.PTPN XII KEBUN BANJARSARI ANTOKAN - BANGSALSARI	DUSUN PTP BANJARSARI/ DUSUN DRISO DESA BANDEAN, / DUSUN JIRO DESA BADEAN	DUSUN DUKUH BANJARSARI
117	BANGSALSARI	SDN BANJARSARI 04	DSN. KRAJAN LOR BANJARSARI	JL. PEGUNUNGAN HIYANG (DUSUN KRAJAN)	JL. PEGUNUNGAN HIYANG (DUSUN BADEAN)
118	BANGSALSARI	SDN CURAHKALONG 01	JL. DEWI RENGGANIS NO.52	DUSUN KRAJAN A GAMBIRAN	DESA CURAHKALONG , DESA TUGUSARI
119	BANGSALSARI	SDN CURAHKALONG 02	JL. KEMANTREN NO. 61	DUSUN SUMBERKLOPO RT/RW : 001/ 036, RT/RW : 002/010 , RT/RW : 002/034 DESA CURAHKALONG.	BEDAHAN TOKO DUSUN SUMBERKLOPO DESA CURAHKALONG
120	BANGSALSARI	SDN CURAHKALONG 03	JL. KARANGAN	DUSUN KRAJAN KARANGAN RW 4 - 9 DAN CURAHKALONG TENGAH RW 18 - 24	GAMBIRONO KULON RW 6 - 9 DESA GAMBIRONO

NO	KECAMATAN	NAMA LEMBAGA	ALAMAT	DOMISILI I (MELIPUTI RT/RW DAN SESUAI DENGAN WILAYAH BOLEH MELINTAS KECAMATAN) 0 S.D. 1,5 KM	DOMISILI II (MELIPUTI RT/RW DAN SESUAI DENGAN WILAYAH BOLEH MELINTAS KECAMATAN) 1,6 S.D. 3 KM
121	BANGSALSARI	SDN CURAHKALONG 04	JL. SAWO NO.151	JL RAYA TUGUSARI KECAMATAN BANGSALSARI	PERBATASAN KECAMATAN TANGGUL DAN BANGSALSARI
122	BANGSALSARI	SDN CURAHKALONG 05	SUMBERKELOPO	DUSUN SUMBERKLOPO RT. RW. 01/27, RT. RW. 02/27,RT.RW.01/28, RT.RW.01/29	DUSUN SUMBERKLOPO SUMBERKEMIRI, RT. RW. 02/29, RT.RW.01/30, RT.RW.02/30,RT.RW.01/31 RT.RW.01/32 DESA CURAHKALONG
123	BANGSALSARI	SDN GAMBIRONO 01	JL. MUH. SERUJI NO. 161	JL. MADURA JL.MT HARYONO JL. JL. LT SUTOYO, DUSUN KRAJAN 1 DUSUN KRAJAN 2, DUSUN GAMBIRONO KULON	#REF!
124	BANGSALSARI	SDN GAMBIRONO 02	JL. ALAMANDA 42	JLN. ALAMNDA NO 42 RT 002, RW. 021, JLN CENDANA, JLN CEMPAKA, JLN KENANGA, JLN. KASIAN RT. 003 RW. 012	JLN BATAS KEC UMBULSARI - BANGSALSARI (BATAS DESA GAMBIRONO - PALERAN) SAMPAI DENGAN JLN PASAR PALERAN DAN JLN SUKORJO
125	BANGSALSARI	SDN GAMBIRONO 03	JL. KASIAN NO.14	DUSUN GAMBIRONO KULON, DUSUN KRAJAN GAMBIRONO	CURAH KALONG, PALERAN KLATAKAN.
126	BANGSALSARI	SDN GAMBIRONO 04	JL. PB. SUDIRMAN NO. 53	DUSUN KRAJAN A, DUSUN KRAJAN B, DUSUN CURAH CABE, DUSUN RAMBUTAN, DUSUN GAMBIRAN	GAMBIRONO, CURAHKALONG, BANGSALSARI
127	BANGSALSARI	SDN GAMBIRONO 05	JL. CEMPAKA NO.73 CURAH- CABE	DUSUN CURAHCABE RT/RW : 001,002,003/023/ DUSUN CURAHCABE RT/RW : 001,002,003/024, CURAHCABE RT/RW : 001,002,003,/025, CURAHCABE RT/RW : 001,002,003,/026DESA GABIRONO KEC. BANGSALSARI	DUSUN KRAJAN KULON RT/RW : 001,002,003,004,005/0016 DESA PALERAN KEC. UMBULSARI. DAN DUSUN CURAHCABE , RT/RW : 001,002,003/ 0023 DESA GAMBIRONO KEC. BANGSALSARI
128	BANGSALSARI	SDN KARANGSONO 01	JL. PB. SUDIRMAN NO. 26	DESA KARANGSONO, DUSUN RAMBUTAN BANGSALSARI, DUSUN CURAHWARU GAMBIRONO,	DESA PALERAN UMBULSARI, DESA SUKOREJO BANGSALSARI
129	BANGSALSARI	SDN KARANGSONO 02	JL.A.YANI NO 81 BEGELENAN	DS. KARANGSONO, DSN. BEGELEN UTARA SEKOLAH (RT 01-02/ RW 19), TIMUR SEKOLAH (RT 01-02/ RW 17)	DS. KARANGSONO, DSN. GUMUKREJO (RT01-02/RW 20) DAN DSN. KEDUNGDOWNO
130	BANGSALSARI	SDN KARANGSONO 03	JL. AHMAD YANI NO. 69	DUSUN KRAJAN, DUSUN CURAHKETING, DUSUN BEGELENAN, DUSUN BLIMBINGAN	DUSUN BLIMBINGAN SUKOREJO, DUSUN RAMBUTAN, DUSUN LUNTASAN, DUSUN CURAH WARU
131	BANGSALSARI	SDN KARANGSONO 04	JL. BALUNG	DUSUN GUMUKREJO.,DUSUN BEGELENAN DESA KARANGSONO,DUSUN GUMUKBAGO DESA SUKOREJO	DUSUN GUMUKREJO KARANGSONO,DUSUN GUMUKBAGO SUKOREJO...DESA PALERAN
132	BANGSALSARI	SDN LANGKAP 01	JL. SUMBER GEBANG NO. 72	DUSUN KRAJAN, DUSUN TEGALAN , DUSUN SUMBERGEBANG DESA LANGKAP	DUSUN KRAJAN DESA TISNOGAMBAR, DUSUN KRAJAN B DESA BANGSALSARI
133	BANGSALSARI	SDN LANGKAP 02	JL. K. ABD. RAZAK NO, I	DUSUN TEGALAN,DUSUN KLOPO GOWOK,DUSUN KRAJAN,DUSUN CURAH GATEL	DESA TISNOGAMBAR,DESA TUGUSARI,DESA BANGSALSARI

NO	KECAMATAN	NAMA LEMBAGA	ALAMAT	DOMISILI I (MELIPUTI RT/RW DAN SESUAI DENGAN WILAYAH BOLEH MELINTAS KECAMATAN) 0 S.D. 1,5 KM	DOMISILI II (MELIPUTI RT/RW DAN SESUAI DENGAN WILAYAH BOLEH MELINTAS KECAMATAN) 1,6 S.D. 3 KM
134	BANGSALSARI	SDN PETUNG 01	JL. STASIUN NO. 8	JL. STASIUN-PETUNG, JL. KH. AHMAD DAHLAN-PETUNG, JL. PANJAITAN-PETUNG, JL. PTPN XII BANJARSARI, JL. JAYA NEGARA-PECORO (RT RW MENYESUAIKAN)	GLAGASAN, TISNOGAMBAR-LANGKAP, BANJARSARI, PECORO-RAMBIPUJI (RT RW MENYESUAIKAN)
135	BANGSALSARI	SDN PETUNG 02	KH.AHMAD DAHLAN NO 11 PETUNG	DUSUN GLAGASAN, DUSUN KRAJAN, DUSUN KRAMAT CANDI	DUSUN SIRA'AN-PETUNG, DUSUN PAGUAN-PETUNG, DUSUN KRAJAN-PECORO
136	BANGSALSARI	SDN PETUNG 03	JL. PANJAITAN NO.35	DUSUN KRAJAN, PAGUAN, GLAGASAN, SIRAAN (RT.RW MENYESUAIKAN)	DESA PECORO, DESA TISNOGAMBAR DAN DESA ROWOTAMTU (RT,RW MENYESUAIKAN)
137	BANGSALSARI	SDN PETUNG 04	JLN. SIRAAN	JL. SIRAAN RT 01 / RW 14 PETUNG, RT 03 / RW 13, RT 03 / RW 14, RT 02 / RW 14. JL. SIRAAN RT 01 / RW 01 TISNOGAMBAR, RT 01 / RW 03, RT 02 / RW 02	DUSUN TISNOGAMBAR, DUSUN GLAGASAN
138	BANGSALSARI	SDN SUKOREJO 01	JL. BALUNG NO. 143	DUSUN KRAJAN	DUSUN KARANGSEMANDING SAMPAI DUSUN TEGAL GEBANG
139	BANGSALSARI	SDN SUKOREJO 02	JL BALUNG NO : 295	DUSUN KARANG SEMANDING.	DUSUN TEGAL GEBANG- SUKOREJO, DUSUN KRAJAK KIDUL - CURAH LELE, DUSUN PADUKUHAN LOR, KARANGSEMANDING-BALUNG
140	BANGSALSARI	SDN SUKOREJO 03	JLN CURAHLELE NO 55 RT 02 RW 16	DESA SUKOREJO (DUSUN TEGAL GEBANG, DUSUN KARANG SEMANDING, DUSUN KRAJAN), DESA CURAHLELE (DUSUN KRAJAN TENGAH), DESA LANGKAP (DUSUN SUMBER GEBANG)	DESA KARANGSEMANDING (DUSUN PADUKUHAN LOR), DESA CURAHLELE (DUSUN KARANG PAKEM, DUSUN KRAJAN KIDUL), DESA TISNOGAMBAR (DUSUN SIRA'AN)
141	BANGSALSARI	SDN TISNOGAMBAR 01	JL. RAYA TISNOGAMBAR	DUSUN KRAJAN TISNOGAMBAR , DUSUN TEMAMBUNG, DUSUN SIRA'AN, DUSUN JATISARI (RT RW MENYESUAIKAN)	DESA LANGKAP , DESA PETUNG
142	BANGSALSARI	SDN TISNOGAMBAR 02	JL. JATISARI	DUSUN KRAJAN RT/RW : 001,002, / 006,007,008,009,10 DUSUN JATISARI RT/RW : 001,002,003, / 001, 011,012,013,014,015,016,017 DESA TISNOGAMBAR, DUSUN TEGALAN RT/RW : 01,02,/02 DESA LANGKAP KECAMATAN BANGSALSARI	DUSUN TEGALAN RT/RW : 001,002,003,004 / 001, 002,003, 004 DESA LANGKAP, DUSUN DUKUH RT/RW : 001,002 /002,003 DESA BANJARSARI KECAMATAN BANGSALSARI
143	BANGSALSARI	SDN TISNOGAMBAR 03	JL. SENTONO. NO. 82	DUSUN KRAJAN , DUSUN SIRAAN DESA TISNOGAMBAR	DUSUN GLAGASAN DESA PETUNG , DUSUN SUMBER GEBANG DESA LANGKAP

NO	KECAMATAN	NAMA LEMBAGA	ALAMAT	DOMISILI I (MELIPUTI RT/RW DAN SESUAI DENGAN WILAYAH BOLEH MELINTAS KECAMATAN) 0 S.D. 1,5 KM	DOMISILI II (MELIPUTI RT/RW DAN SESUAI DENGAN WILAYAH BOLEH MELINTAS KECAMATAN) 1,6 S.D. 3 KM
144	BANGSALSARI	SDN TUGUSARI 01	JL. ANDONGSARI	DUSUN ANDONGSARI (RT.RW 01/07), (RT.RW 02/07), (RT.RW. 01/08), (RT.RW. 02/08), (RT.RW.01/09), (RT.RW.02/09), (RT.RW 01/10), (RT.RW 02/10), (RT.RW 01/11), (RT.RW 02/11)	DUSUN ANDONGSARI (RT.RW 01/12), (RT.RW 02/12), (RT.RW 01/13) (RT.RW 02/13). DUSUN SUMBERKETANGI (RT.RW 01/24), (RT.RW 02/24), (RT.RW 01/25), (RT.RW 02/25)
145	BANGSALSARI	SDN TUGUSARI 02	JL. ANDONGSARI	DUSUN KRAJAN RT.001 RW 001, RT 002 RW 005 DUSUN SUMBER KETANGI RT 001/RW 026 , RT 002/RW 023, DUSUN ANDONGSARI RT002/RW 007	DESA LANGKAP , DESA CURAHKALONG DAN DESA BANJARSARI DAN BANGSALSARI
146	BANGSALSARI	SDN TUGUSARI 03	JL. ARGOPURO NO.01	DSN SUMBERCANTING DESA TUGUSARI (RT.001 RW.017,RT.002 RW.017;RT.001 RW.018 ,RT.002 RW.018 ,PADUKUAN BEDAHAN JERIT DUSUN SUMBER KLOPO .DESA CURAHKALONG.	PADUKUAN GIGI DUSUN SUMBERKLOPO DESA CURAH KALONG,AFDELING BATA'AN DESA BADEAN.KONTRAK MAGERSARI DUSUN SUMBERCANTING DESA TUGUSARI
147	BANGSALSARI	SDN TUGUSARI 04	JL. J.A WATTIE NO. 63 PERKEBUNAN TUGUSARI	DUSUN PERKEBUNAN TUGUSARI, DUSUN TUGUREJO, DUSUN SUMBER KETANGI RW 26	DUSUN KRAJAN, DUSUN KALIREJO, DUSUN SUMBER KETANGI RW 27
148	BANGSALSARI	SDN TUGUSARI 05	JL. SUMBERKETANGI NO. 18	DS. TUGUSARI DSN. SUMBERKETANGI RW 22 RT 01,DS. TUGUSARI DSN. KRAJAN RW 03 RT 01,DS. TUGUSARI DRSNANDONG RW 08 RT 01, DS. CURAHKALONG RW 03 RT 01	DS. TUGUSARI DSN. KALIREJO RW 27 RT 01, DS. CURAHKALONG RW 09 RT 01, RW 01 RT 01 DS. BANGSALSARI,DS BANJARSARI RW 10 RT 01
149	BANGSALSARI	SDN TUGUSARI 06	SUMBER CANTING	SUMBER CANTING RW.14 RT.01 DAN RT.02	DUSUN TAMAN GLUGO II (RT. 01.02.03 RW. 005.006. DUSUN TAMAN GLUGO I (RT. 01.02.RW.007.008.DUSUN JIRO RT. 01.02.RW.004 DESA BADEAN
150	GUMUKMAS	SDN BAGOREJO 01	JL. SOEKARNO - HATTA NO. 195	DUSUN KRAJAN RT 1,2,3,RW 1,3,5,8,10,11,12,DUSUN AMPELDENTO RT 1,2,RW2,3,4,7,5 DUSUN BAGOREJO RT 1,2,RW 1,7,8 DESA BAGOREJO,DUSUN KRAJAN RT 1,2,3,RW 1,3, DESA PURWOASRI DUSUN KRAJAN RT 1,2,RW 1,2,5,DESA MENAMPU, DUSUN KRAJAN RT 1,RW 12 DESA KARANGREJO,	DSN. KRAJAN - KARANGREJO- KEC. GUMUKMAS; SELATAN : RW: 12 / RT: 1 UTARA DUSUN AMPELDENTO - BAGOREJO : RW: 2/RT 1,2; RW: 3/RT:1,2; RW:4/RT: 1,2; RW:5/RT: 1,2; RW:7/RT:1,2; BARAT: DUSUN KRAJAN - PURWOASRI: RW :1 /RT 1,2,3; RW : 3 / RT: 1,2,3
151	GUMUKMAS	SDN BAGOREJO 02	AMPEL DENTO	DUSUN AMPELDENTO RT : 1, 2, 3, 4 RW : 1, 2, 5, 6 DESA BAGOREJO KEC. GUMUKMAS	DUSUN KRAJAN BARAT RT : 1, 2, 3 RW : 1, 2, 5 DESA MLOKOREJO KEC. PUGER

NO	KECAMATAN	NAMA LEMBAGA	ALAMAT	DOMISILI I (MELIPUTI RT/RW DAN SESUAI DENGAN WILAYAH BOLEH MELINTAS KECAMATAN) 0 S.D. 1,5 KM	DOMISILI II (MELIPUTI RT/RW DAN SESUAI DENGAN WILAYAH BOLEH MELINTAS KECAMATAN) 1,6 S.D. 3 KM
152	GUMUKMAS	SDN BAGOREJO 03	JL. PONPES. DARUL MUHAJIRIN NO. 100	BARAT : DUSUN KRAJAN DESA MENAMPU RT : 01 RW : 1 RW 2 , UTARA : DUSUN KRAJAN RT : 08 RW : 3 & 2, SELATAN : DUSUN KRAJAN RT : 09 RW : 1,2 RT 10 RW : 1,2,3 DAN 4, RW 12 RT 1,2 DAN 3 TIMUR RT: 09 RW : 3	BARAT : DUSUN KRAJAN DESA MENAMPU RT : 01 RW : 3 , UTARA : DUSUN KRAJAN RT : 08 RW : 1 DAN DUSUN AMPEL DENTO RT RW :7 RT: 1,2 DAN 3, SELATAN : DUSUN KARANGANYAR DESA KARANGREJO RT : 1 RW : 1
153	GUMUKMAS	SDN BAGOREJO 04	JL A.YANI 168 AMPELDENTO	DESA BAGOREJO DUSUN AMPELDENTO : RW 02/ RT 02, RW 03/ RW 02; RW 04/RT 01; RW 05/ RT 02 RW 06/ RT 01; RW 07/ RT 01	DESA BAGOREJO DUSUN AMPELDENTO : RW 01, DUSUN KRAJAN RW 08 ; RW 09 ; RW 10 DESA TEMBOKREJO, DESA MLOKOREJO
154	GUMUKMAS	SDN GUMUKMAS 01	JL. A. YANI NO 220 GUMUKMAS	DUSUN KEBONAN RT. 01 RW. 07. BARAT : DUSUN KEBONAN RT. 01 RW. 09 ; SELATAN : DUSUN KEBONAN RT. 02 RW. 08 ; UTARA : DUSUN KEBONAN RT. 02 RW. 07 ; TIMUR : DUSUN KEBONAN RT. 02 RW. 04 DESA GUMUKMAS KECAMATAN GUMUKMAS	BARAT : DUSUN KREBET RT. 01 RW.09,RW. 10; SELATAN : DUSUN JATIAGUNG RT. 01 RW. 25; RT. 03 RW. 24, RT. 01 RW. 22, UTARA : DUSUN PLERENAN RT. 01 RW. 09, RT. 02. RW. 08; TIMUR : DUSUN KRAJAN RT. 01 RW. 07. RT. 01 08 DESA PURWOASRI KECAMATAN GUMUKMAS
155	GUMUKMAS	SDN GUMUKMAS 02	JL. JATIAGUNG GUMUKMAS	DSN. JATIAGUNG - GUMUKMAS- KEC. GUMUKMAS; TIMUR : RW: 24 / RT: 1,2,3 ; RW: 27 / RT: 1,2,3 ; BARAT : RW: 22 / RT: 1,2,3,4 ; RW: 23 / RT: 1,2,3 ; SELATAN : RW: 25 / RT: 1,2,3,4 ; RW: 21 / RT: 1,2,3	DSN. JATIAGUNG - GUMUKMAS- KEC. GUMUKMAS; TIMUR : RW: 28 / RT: 1,2,3 ; RW: 29 / RT: 1,2,3 ; DESA MENAMPU ; BARAT : RW: 18 / RT: 1,2,3 ; RW: 19 / RT: 1,2,3 ; RW: 20 / RT: 1,2,3 ; DSN JATISARI DESA WONORENO KEC. KENCONG ; SELATAN : RW: 26 / RT: 1,2,3 ; DSN. MUNENG DESA MAYANGAN
156	GUMUKMAS	SDN GUMUKMAS 03	DS. JATIAGUNG NO. 91 RT. 002 RW. 019	DS .JATIAGUNG RT 01,02 RW,25,27 DESA GUMUKMAS	DS.JATIAGUNG RT 01 RW 19,24 DESA GUMUKMAS .
157	GUMUKMAS	SDN GUMUKMAS 04	JL. A.YANI 362 KREBET	DUSUN KREBET RW. 12 RT. 1,2,3 ; DUSUN KREBET RW. 13 RT. 1,2,3 ; DUSUN KREBET RW. 14 RT. 1,2,3,4 ; DUSUN KREBET RW. 15 RT. 1,2,3 ; DUSUN KREBET RW. 16 RT. 1,2,3 ; DUSUN KREBET RW. 17 RT. 1,2,3 ; DUSUN PURWOASRI RW. 7 RT. 1,2,3	DUSUN KEBONAN DESA GUMUKMAS ; DESA PURWOASRI KECAMATAN GUMUKMAS ; DESA WONOREJO KECAMATAN KENCONG, DUSUN JATIAGUNG KECAMATAN GUMUKMAS
158	GUMUKMAS	SDN GUMUKMAS 05	JATIAGUNG	DUSUN JATIAGUNG RT:02,03,05,01. RW:29,25,29,29	DUSUN JATIAGUNG RT:03,05.RW:25,29

NO	KECAMATAN	NAMA LEMBAGA	ALAMAT	DOMISILI I (MELIPUTI RT/RW DAN SESUAI DENGAN WILAYAH BOLEH MELINTAS KECAMATAN) 0 S.D. 1,5 KM	DOMISILI II (MELIPUTI RT/RW DAN SESUAI DENGAN WILAYAH BOLEH MELINTAS KECAMATAN) 1,6 S.D. 3 KM
159	GUMUKMAS	SDN KARANGREJO 01	JL. RAJAWALI NO. 238 KARANGREJO	DSN. KARANGANYAR - KARANGREJO- KEC. GUMUKMAS; TIMUR : RT: 1,2,3 / RW: 2 ; RT: 1,2,3 ; RW:7 ; BARAT : RT: 1,2,3,4 / RW: 1 ; RT:1,2,3 / RW 4 ; RT: 1,2,3 ; RW: 5 (SUNGAI PERBATASAN DESA KARANGREJO DAN DESA MENAMPU) SELATAN : RT: 1,2,3 /RW: 7 ; RT: 1,2,3,4 / RW: 9 ; UTARA RT: 1,2,3 RW 1 RT.1.2.3 RW 02 DUSUN KRAJAN BAGOREJO	DSN. KRAJAN BAGOREJO - BAGOREJO - KEC. GUMUKMAS; RT: 1,2,3 ; RW: 2 ; RT: 1,2,3,4, RW. 12
160	GUMUKMAS	SDN KARANGREJO 02	JL. NANAS - DUSUN BENDOREJO - DESA KARANGREJO	UTARA : DUSUN KARANGANYAR RT 01/RW 02, TIMUR : DUSUN BENDOREJO RT 01/RW 14, SELATAN : DUSUN BENDOREJO RT 03/RW 11, BARAT : DUSUN KARANGANYAR RT 01/RW 09	UTARA : DUSUN KRAJAN RT 03/RW 11, TIMUR : DUSUN BENDOREJO RT 02/RW 16
161	GUMUKMAS	SDN KARANGREJO 03	JALAN MANGGA NOMOR 01	DUSUN BENDOREJO RT : 2,3,4, RW : 12,13,14 DESA KARANGREJO (RT RW MENYESUAIKAN)	
162	GUMUKMAS	SDN KARANGREJO 04	DUSUN BENDOREJO RT : 003 RW : 015	BARAT : DUSUN BENDOREJO RT : 02 RW : 14, UTARA : DUSUN BENDOREJO TR : 03 RW : 16, SELATAN : DUSUN BENDOREJO RT : 02 RW : 15	TIMUR : DUSUN KARETAN RT : 004 RW : 002
163	GUMUKMAS	SDN KEPANJEN 01	DS. PANGGUL MELATI	DUSUN PANGGUL MLATI DESA KEPANJEN KEC.GUMUKMAS, DUSUN KRAJAN DESA KEPANJEN KEC.GUMUKMAS.	DUSUN JENI DESA KEPANJEN KEC.GUMUKMAS, DUSUN MUNENG DESA MAYANGAN KEC.GUMUKMAS , DUSUN MUNENG DESA KRATON KEC.KENCONG, DUSUN DOLANGKAP DESA KRATON .KEC.KENCONG ,
164	GUMUKMAS	SDN KEPANJEN 02	DS. PANGGUL MELATI	SEBELAH TIMUR DESA MAYANGAN , UTARA DESA KRATON KENCONG, PANGGUL MLATI DESA KEPANJEN KEC.GUMUKMAS, DESA KEPANJEN KEC.GUMUKMAS	TIMUR : DESA MAYANGAN, UTARA DESA KRATON KENCONG
165	GUMUKMAS	SDN KEPANJEN 03	JL. PANSELA KEPANJEN NO. 01	DUSUN DUSUN KRAJAN DESA KEPANJEN KEC.GUMUKMAS. DUSUN SUMBERSARI MAYANGAN, DUSUN KRAJAN MAYANGAN	DUSUN PANGGUL MLATI DESA KEPANJEN KEC.GUMUKMAS, DUSUN MUNENG DESA MAYANGAN KEC.GUMUKMAS , DUSUN MUNENG DESA KRATON KEC.KENCONG, DUSUN DOLANGKAP DESA KRATON .KEC.KENCONG ,

NO	KECAMATAN	NAMA LEMBAGA	ALAMAT	DOMISILI I (MELIPUTI RT/RW DAN SESUAI DENGAN WILAYAH BOLEH MELINTAS KECAMATAN) 0 S.D. 1,5 KM	DOMISILI II (MELIPUTI RT/RW DAN SESUAI DENGAN WILAYAH BOLEH MELINTAS KECAMATAN) 1,6 S.D. 3 KM
166	GUMUKMAS	SDN MAYANGAN 01	MUNENG MAYANGAN	SEBELAH BARAT : DUSUN MUNENG DESA KRATON KEC. KENCONG RT 1,2,3 RW 16, SEBELAH UTARA : DUSUN PULOBUNDER DESA JATIAGUNG DESA GUMUKMAS KEC. GUMUKMAS, SEBELAH TIMUR : DUSUN MUNENG DESA MAYANGAN KEC. GUMUKMAS, SEBELAH SELATAN DUSUN MUNENG DESA KEPANJEN KEC. GUMUKMAS	DUSUN PULOREJO DESA MENAMPU KECAMATAN GUMUKMAS
167	GUMUKMAS	SDN MAYANGAN 02	SUMBERSARI	BARAT : RT 2 DAN RT 3 RW 12 DUSUN SUMBERSARI, TIMUR : RT 1, RT 2 DAN RT 3 RW 13, UTARA : RT 3 RW 06 DUSUN KALIMALANG, SELATAN : RT 2, RT 3 RW 08 DUSUN JENI.	BARAT : RT 1 RW 12 DUSUN SUMBERSARI, TIMUR : RT 2 RW 15 DUSUN SUMBERSARI , UTARA : RT 1 RT 2 RW 06 DUSUN KALIMALANG, SELATAN : RT 3,RW 07 DAN RT 1 RW 09 DUSUN JENI
168	GUMUKMAS	SDN MAYANGAN 03	JL.TAMBAK UDANG PENTUNG WARU	DUSUN KALIMALANG DESA MAYANGAN KEC.GUMUKMAS, DUSUN SUMBERSARI DESA MAYANGAN KEC.GUMUKMAS, DUSUN MUNENG DESA MAYANGAN KEC.GUMUKMAS.	DUSUN JENI DESA KEPANJEN KEC.GUMUKMAS, DUSUN PULO DESA MENAMPU KEC.GUMUKMAS
169	GUMUKMAS	SDN MAYANGAN 04	JL. TAMBAK NO.05	DESA MAYANGAN (BATAS BARAT RT 1/RW4, UTARA RT 2/RW1, TIMUR RT 2 RW 11SELATAN RT 2/RW5	DESA MENAMPU (UTARA DAN TIMUR), DESA KEPANJEN (SELATAN)
170	GUMUKMAS	SDN MAYANGAN 05	KALIMALANG	JL. DSN KALIMALANG - DS MAYANGAN - KEC GUMUKMAS (BARAT RT 001 RW 009, TIMUR RT 003 RW 010, SELATAN RT 001 RW 011, UTARA RT 003 RW 009 BAGOREJO BAG.SELATAN RW 12(RT 1,RT 2,RT 3)	DS MOJOMULYO - KEC PUGER RW2=RT 12345
171	GUMUKMAS	SDN MENAMPU 01	JL. PUGER NO. 109 MENAMPU	TIMUR: RT.3 RW.5 DSN.KARANGANYAR DS. KARANGREJO KEC. GUMUKMAS BARAT: RT.2 RW. 3 DSN KRAJAN DS. GUMUKMAS KEC GUMUKMAS UTARA RT. 2 RW.3 DSN. KRAJAN DS MENAMPU KEC GUMUKMAS DAN SELATAN :DSN DONGLENGKONG RT. 1 RW.2 DSN. MENAMPU KEC GUMUKMAS	TIMUR: RT.3 RW.10 DSN. KARANGANYAR DS.KARANGREJO KEC. GUMUKMAS BARAT: RT.4 RW. 6 DSN KRAJAN KEBONAN DS.GUMUKMAS KEC GUMUKMAS UTARA RT. 1 RW.1 DSN. KRAJAN DS MENAMPU KEC GUMUKMAS DAN SELATAN :DSN KAPITAN RT. 2 RW.5 DSN. MENAMPU KEC GUMUKMASS

NO	KECAMATAN	NAMA LEMBAGA	ALAMAT	DOMISILI I (MELIPUTI RT/RW DAN SESUAI DENGAN WILAYAH BOLEH MELINTAS KECAMATAN) 0 S.D. 1,5 KM	DOMISILI II (MELIPUTI RT/RW DAN SESUAI DENGAN WILAYAH BOLEH MELINTAS KECAMATAN) 1,6 S.D. 3 KM
172	GUMUKMAS	SDN MENAMPU 02	JL.PUGER NO.36	TIMUR DUSUN KEDUNGLINGKONG RT: 001,RW:011 DS. MENAMPU KEC. GUMUKMAS. BARAT : DUSUN KEDUNGLINGKONG RT.001 RW.002 DS. MENAMPU KEC. GUMUKMAS. UTARA : DUSUN KEDUNGLINGKONG RT.001 RW.002 DS. MENAMPU KEC. GUMUKMAS. SELATAN : DUSUN KEDUNGLINGKONG RT.002 RW.003	TIMUR : DUSUN KAPITAN RT: 002, RW : 015 DS. MENAMPU KEC.GUMUKMAS. BARAT : DUSUN KRAJAN RT.001 RW.005 DS. MENAMPU KEC. GUMUKMAS. UTARA : DUSUN KARANGANYAR RT.001 RW.004 DS. KARANGREJO KEC. GUMUKMAS. SELATAN : DUSUN AMPELGADING RT.001 RW.010
173	GUMUKMAS	SDN MENAMPU 03	JL. PUGER NO. 60	SELATAN: KRAJAN RW :3,4,5,6,7,8 RT(1 DAN 2). KEDUNGLINGKONG : 9,10,11,12,13 RT 1DAN 2 WIL.KRANG REJO UTARA RW 1(RT1,RT 2,RT3) BAG.BARAT. KR.REJO UTARA BAG.TIMUR RW2(RT 1,RT2,RT3), DSN KRAJAN	WIL TIMUR. : DSN. KRAJAN RW 1=RT 1.2 RW 2= R T 123 DESA PURWOASRI, WIL SELATA : KRAJAN RW :3,4,5,6,7,8 RT(1 DAN 2). KARANGREJO, WIL UTARA. : KRAJAN, RT/RW.001/001 DAN RT/RW.002/001 MENAMPU
174	GUMUKMAS	SDN MENAMPU 04	PULOREJO	DUSUN PULOREJO MENAMPU-GUMUKMAS (BATAS TIMUR: RT.1 RW.21, RT.2 RW.21, BATAS BARAT: RT.1 RW.22, RT.2 RW.22, BATAS UTARA: RT.1 RW.25, RT.2 RW.25) & DSN KEDUNG LENGKONG MENAMPU-GUMUKMAS (RT.1 RW.14)	DSN. PULOREJO MENAMPU-GUMUKMAS; BARAT: RT.1 ,2 / RW.23; UTARA; RT:2 / RW:24 ; DSN KEDUNG LENGKONG MENAMPU-GUMUKMAS; UTARA: RT.2 RW.14 ; DSN. KALIMALANG MAYANGAN-GUMUKMAS; SELATAN RT:3 / RW:9
175	GUMUKMAS	SDN MENAMPU 05	JL. PUGER NO.411 KAPITAN	DUSUN KAPITAN DAN DUSUN KEDUNGLINGKONG DESA MENAMPU	DUSUN KRAJAN DESA MOJOMULYO DAN DUSUN BENDOREJO DESA KARANGREJO
176	GUMUKMAS	SDN MENAMPU 06	PULOREJO	TIMUR: RT.2 RW.3 DSN. PULOREJO DS. MENAMPU KEC. GUMUKMAS BARAT: RT.2 RW. 1 DSN MUNENG DS. MAYANGAN KEC GUMUKMAS UTARA RT. 2 RW.24 DSN. PULOREJO DS MENAMPU KEC GUMUKMAS DAN RT. 3 RW.25 DSN. JATIAGUNG DS. GUMUKMAS KEC GUMUKMAS	TIMUR: RT.1 RW.22 DSN. PULOREJO DS. MENAMPU KEC. GUMUKMAS BARAT: RT.3 RW. 1 DSN MUNENG DS. MAYANGAN KEC GUMUKMAS UTARA RT. 1 RW.24 DSN. PULOREJO DS MENAMPU KEC GUMUKMAS DAN RT. 3 RW.22 DSN. JATIAGUNG DS. GUMUKMAS KEC GUMUKMAS
177	GUMUKMAS	SDN PURWOASRI 01	JALAN YOS SUDARSO NO. 39	UTARA : RT.1,2,3/ RW.4 DSN KRAJAN DESA PURWOASRI KEC.GUMUKMAS TIMUR : RT.1,2,3 / RW. 4 DESA PURWOASRI KEC. GUMUKMAS SELATAN : RT.1,2,3 / RW. 5 DESA PURWOASRI KEC. GUMUKMAS. BARAT : RT 1,2,3 / RW.6 DESA PURWOASRI KEC. GUMUKMAS DAN DUSUN KEBONAN DESA GUMUKMAS KEC. GUMUKMAS.	UTARA : RT. 1,2,3/ RW. 4 DSN KRAJAN DESA PURWOASRI KEC. GUMUKMAS. TIMUR : RT.1,2,3 / RW. 12 DESA BAGOREJO. SELATAN : RT. 1,2,3 / RW. 2,3,4 DESA MENAMPU KEC. GUMUKMAS. BARAT : DUSUN KEBONAN DESA GUMUKMAS KEC. GUMUKMAS

NO	KECAMATAN	NAMA LEMBAGA	ALAMAT	DOMISILI I (MELIPUTI RT/RW DAN SESUAI DENGAN WILAYAH BOLEH MELINTAS KECAMATAN) 0 S.D. 1,5 KM	DOMISILI II (MELIPUTI RT/RW DAN SESUAI DENGAN WILAYAH BOLEH MELINTAS KECAMATAN) 1,6 S.D. 3 KM
178	GUMUKMAS	SDN PURWOASRI 02	JL. UMBULSARI	DUSUN SAMBILEREN RT 1, 2, 3 RW 15, 16, 17 DESA PURWOASRI	DUSUN KRAJAN, DUSUN PURWOASRI SELATAN : RW 01 / RT 1, 2, 3 ; DESA KREBET SELATAN RW 01 / RT 1,2, 3 DUSUN BANJARJO DESATEMBOKREJO TIMUR : RW 32 / 1,2,3
179	GUMUKMAS	SDN PURWOASRI 03	SAMBILEREN	DUSUN SAMBILEREN RW 10, 11, 12 DESA PURWOASRI KECAMATAN GUMUKMAS. DUSUN BANJAREJO DESA TEMBOKREJO KECAMATAN GUMUKMAS, DUSUN BANJARSARI DESA GUNUNGSARI KEC. UMBULSARI	DUSUN SAMBILEREN RW 09 RW 13 DESA PURWOASRI KECAMATAN GUMUKMAS. DUSUN BANJAREJO DESA TEMBOKREJO KECAMATAN GUMUKMAS, DUSUN BANJARSARI DESA GUNUNGSARI KEC. UMBULSARI. DUSUN KANDANGREJO DESA WONOREJO KEC. KENCONG
180	GUMUKMAS	SDN TEMBOKREJO 01	JL. MELATI NO. 30 TEMBOKREJO	TIMUR : REJOSARI RT/RW : 2/8, SELATAN : REJOSARI RT/RW : 4/6, BARAT : BANJAREJO RT/RW : 1/28, UTARA : KEBONSARI RT/RW : 26/2	TIMUR : REJOSARI RT/RW : 2/8, SELATAN : REJOSARI RT/RW : 4/6, BARAT : BANJAREJO RT/RW : 1/34, UTARA : KEBONSARI RT/RW : 2/24
181	GUMUKMAS	SDN TEMBOKREJO 02	JALAN GAJAH MADA NO. 50 TEMBOKREJO	UTARA DUSUN KEMUKUH (RT 1,2 ; RW 17,18, 21, 22,) ; TIMUR DUSUN KEMUKUH (RT 1,2 ; 17,18,19,20) ; SELATAN DUSUN KRAJAN (RT 1,2 ; RW 12,15,16) ; BARAT DUSUN KRAJAN (RT 1,2 ;RW 10,11,)	UTARA PERBATASN DESA TANJUNGSARI KEC. UMBULSARI (RT RW MENYESUAIKAN) ; BARAT PERBATASAN DESA RINGIN TELU KEC. PUGER ; SELATAN DUSUN KRAJAN (RT 1,2 ; RW 13,14) BARAT DUSUN KEBONSRI (RT 1,2,3 ; RW 23,24)
182	GUMUKMAS	SDN TEMBOKREJO 03	JL. CENDRAWASIH NO:42	DESA TEMBOKREJO DUSUN KRAJAN RT : 1,2,3,14, RW : 1,2,3,6,9,10,12,13,14,15,16 ,DESA TEMBOKREJO DUSUN REJOSARI RT :1,2,3 RW:1,4,7,8,16 ,DESA BAGOREJO DUSUN AMPELDETO (RT :1,3 RW:3,7 MENYESUAIKAN)	DESA MLOKOREJO DUSUN KRAJAN BARAT RT : 4 RW : 5 KEC.PUGER
183	GUMUKMAS	SDN TEMBOKREJO 04	JL. BENGAWAN SOLO 46	LOKASI DUSUN BANJAREJO RT.1.2 RW. 30, 31, 32, 34. UTARA(DUSUN BANJARSARI DESA GUNUNGSARI KEC. UMBULSARI), BARAT (DUSUN SAMBILEREN DESA PURWOASRI KEC. GUMUKMAS), SELATAN (DUSUN BANJAREJO RW 26, 27). TIMUR (DUSUN BANJAREJO RW. 28,29).	UTARA (DESA GUNUNGSARI KEC. UMBULSARI), BARAT (DESA PURWOASRI KEC. GUMUKMAS)
184	GUMUKMAS	SDN TEMBOKREJO 05	JL.BROMO NO.133 KEBONSARI	DUSUN KRAJAN TIMUR, DUSUN KRAJAN BARAT, DUSUN SUMBER TENGAH (DESA PANDUMAN), RW 2 DUSUN CANDIJATI (DESA CANDIJATI KEC.ARJASA)	DESA SUKOJEMBER, DESA SUKOWIRYO, DESA PANDUMAN, DESA CANDIJATI KEC. ARJASA.

NO	KECAMATAN	NAMA LEMBAGA	ALAMAT	DOMISILI I (MELIPUTI RT/RW DAN SESUAI DENGAN WILAYAH BOLEH MELINTAS KECAMATAN) 0 S.D. 1,5 KM	DOMISILI II (MELIPUTI RT/RW DAN SESUAI DENGAN WILAYAH BOLEH MELINTAS KECAMATAN) 1,6 S.D. 3 KM
185	JELBUK	SDN JELBUK 01	JL. R.A KARTINI 10, JELBUK	DUSUN TENGGIR (DESA JELBUK), DUSUN TENGGIR (DESA SUKOJEMBER)	DESA JELBUK, DESA SUKOJEMBER
186	JELBUK	SDN JELBUK 02	JL. A. YANI 73, JELBUK	DUSUN KRAJAN, DUSUN JATI TUMANG, DUSUN SUMBER TENGAH, DUSUN LAMPARAN	DESA PANDUMAN, DESA JELBUK
187	JELBUK	SDN PANDUMAN 01	JL. LETJEN SUKARDI 32, JELBUK	DUSUN SIWAN KIDUL, DUSUN SIWAN LOR, DUSUN BACEM, DUSUN LAMPARAN, DUSUN GOMBLONG,	DESA PANDUMAN, DESA SUCOPANGEPOK
188	JELBUK	SDN PANDUMAN 02	JL. MASTRIP 15, JELBUK	DUSUN SUMBERCANDIK	DESA PANDUMAN, DESA SUCOPANGEPOK
189	JELBUK	SDN PANDUMAN 03	JL. SUMBER CANDIK, JELBUK	DUSUN KRAJAN, DUSUN GUJURAN BARAT, DUSUN PANGEPOK, DUSUN CANGKRING	DUSUN ARJASA, DESA SUCOPANGEPOK
190	JELBUK	SDN SUCOPANGEPOK 01	JL KRAJAN NO 5, SUCOPANGEPOK, JELBUK	DUSUN GUJURAN TIMUR, DUSUN GUJURAN BARAT, DUSUN LAMPARAN, DUSUN TEGALBATU	DESA SUCOPANGEPOK, DESA PANDUMAN, DESA SUKOJEMBER
191	JELBUK	SDN SUCOPANGEPOK 02	JL GUJURAN 38, JELBUK	DUSUN PAKEL	DESA SUCOPANGEPOK
192	JELBUK	SDN SUCOPANGEPOK 03	JL PAKEL 18, JELBUK	DUSUN LENGKONG	DESA SUCOPANGEPOK
193	JELBUK	SDN SUCOPANGEPOK 04	JL LENGKONG 78, JELBUK	DUSUN TENAP	DESA SUCOPANGEPOK
194	JELBUK	SDN SUCOPANGEPOK 05	JL TENAP 34, JELBUK	DUSUN KRAJAN	DESA SUGERKIDUL, DESA SUGER LOR KEC. MAESAN), DESA MOJOGEMI (KEC. SUKOWONO)
195	JELBUK	SDN SUGERKIDUL 01	JL. PB SUDIRMAN 48, JELBUK	DUSUN LECES	DESA SUKOJEMBER
196	JELBUK	SDN SUGERKIDUL 02	JL. KENITU 17, JELBUK	DUSUN KEBUN, DUSUN KOTAKAN KEC. MAESAN	DESA SUGERKIDUL, DESA GAMBANGAN KEC. MAESAN
197	JELBUK	SDN SUGERKIDUL 03	JL. ARGOPURO 13, JELBUK	DUSUN KRAJAN, DUSUN TEGALBATU, DUSUN CANGKRING	DESA SUKOJEMBER, DESA SUCOPANGEPOK, DESA SUGERKIDUL
198	JELBUK	SDN SUKOJEMBER 01	JL. P.B SUDIRMAN 120, JELBUK	DUSUN KRAJAN, DUSUN TEGALBATU, DUSUN CANGKRING, DUSUN KRAJAN BARAT (DESA SUGERKIDUL)	DESA SUKOJEMBER, DESA SUGERKIDUL
199	JELBUK	SDN SUKOJEMBER 02	JL. PB. SUDIRMAN . 144, JELBUK	DUSUN LECES	DESA SUKOJEMBER, DESA SUGERKIDUL
200	JELBUK	SDN SUKOJEMBER 03	JL. LECES 53, JELBUK	DUSUN KRAJAN, DUSUN REJEB	DESA SUKOWIRYO, DESA JELBUK
201	JELBUK	SDN SUKOWIRYO 01	JL. SEROJA 13, JELBUK	DUSUN SODUNG, DUSUN KRAJAN	DESA SUKOWIRYO, DESA SUKORENO KEC KALISAT
202	JELBUK	SDN SUKOWIRYO 02	JL SUDUNG BARAT 30, JELBUK	DESA SUKOWIRYO	DSN KRAJAN, PLALANGAN DSN PEJI TALANG DESA KARANG KEDAWUNG

NO	KECAMATAN	NAMA LEMBAGA	ALAMAT	DOMISILI I (MELIPUTI RT/RW DAN SESUAI DENGAN WILAYAH BOLEH MELINTAS KECAMATAN) 0 S.D. 1,5 KM	DOMISILI II (MELIPUTI RT/RW DAN SESUAI DENGAN WILAYAH BOLEH MELINTAS KECAMATAN) 1,6 S.D. 3 KM
203	JENGGAWAH	SDN CANGKRING 01	JL. TEMPUREJO	DUSUN JATIREJO DESA CANGKRING (RW 11, RW 12, RW 13, RW 14), DUSUN KRAJAN DESA CANGKRING (RW 05, RW 06, RW 07)	DUSUN KRAJAN DESA CANGKRING (RW 08, RW 09, RW 10), DUSUN DARUNGAN DESA CANGKRING (RW 04)
204	JENGGAWAH	SDN CANGKRING 02	CANGKRING BARU	JL. DIMARUDIN RT 03 RW 15, JL DIMARUDIN RT 03 RW 17, JL DIMARUDIN RT 01 RW 20, JL DIMARUDIN RT 02 RW 21, JL DIMARUDIN RT 06 RW 01, JL DIMARUDIN RT 01 RW 15, JL DIMARUDIN RT 01 RW 18, JL DIMARUDIN RT 03 RW 21, JL DIMARUDIN RT 02 RW 22, JL DIMARUDIN RT 02 RW 18, JL DIMARUDIN RT 02 RW 02, JL DIMARUDIN RT 01 RW 02, JL DIMARUDIN RT 03 RW 05, JL DIMARUDIN 03 RW 20, JL DIMARUDI N RT 03 RW 05 , JL DIMARUDIN RT 01 RW 01, JL DIMARUDIN RT 02 RW 04.	DESA CANGKRING, DUSUN CANGKRING BARU, DUSUN CURAHREJO, DUSUN JATIREJO, DUSUN KRAJAN, DUSUN DARUNGAN. KECAMATAN JENGGAWAH,
205	JENGGAWAH	SDN CANGKRING 03	JL. K.SYAMHADI NO.18 DARUNGAN	DUSUN DARUNGAN, KRAJAN, JATIREJO DESA CANGKRING. DUSUN PONDOK LALANG DESA WONOJATI	DARUNGAN RT 01-03 RW 01, RT 01-03 RW 02, RT 01-03 RW 03, RT 01-04 RW 04, KRAJAN RT 05 RW 01, RT 02-12 RW 02, RT 01-03 RW 03, RT 01 RW 04, RT 02-04 RW 05, RT 02-03 RW 06, RT 01-03 RW 07, RT 01-03 RW 08, RT 01-03 RW 09, RT 01-03 RW 10, PONDOK LALANG RT 02 RW 08, RT 07 RW 08, JATIREJO RT 01 RW 11
206	JENGGAWAH	SDN CANGKRING 04	JL KOTTA BLATER CURAH REJO	JALAN KOTTA BLATTER RT 004 RW 026 DUSUN CURAH REJO DESA CANGKRING	DUSUN CURAH REJO DESA CANGKRING, DUSUN DARUNGAN GANG 4 RT 002 RW 007 DESA SRUNI
207	JENGGAWAH	SDN JATIMULYO 01	DUSUN BRINGINSARI DESA JATIMULYO KEC. JENGGAWAH KAB. JEMBER	DUSUN BRINGINSARI RT 14 RW 04 DESA JATIMULYO	DUSUN DARUSSALAM DESA JATIMULYO
208	JENGGAWAH	SDN JATIMULYO 02	JL. KOTTA BLATER DARUSSALAM JATIMULYO KEC.JENGGAWAH	JL. KOTTA BLATER DARUSSALAM JATIMULYO KEC.JENGGAWAH	DARUSSALAM RT 07 RW 02, RT 06/RW02, RT 10/RW2 JATIMULYO , BERINGINSARI RT11/RW31 KEC.JENGGAWAH, JATIREJO SIDODADI,
209	JENGGAWAH	SDN JATISARI 01	JLN. DIPONEGORO NO. 153 DUSUN GRUJUGAN	RT 3 RW 1 DUSUN GRUJUGAN DESA JATISARI KECAMATAN JENGGAWAH	RT 1 RW 2 DUSUN GRUJUGAN DESA JATISARI KECAMATAN JENGGAWAH
210	JENGGAWAH	SDN JATISARI 02	JL. DIPONEGORO NO. 50	JL. DIPONOGORO KRAJAN JATISARI KEC.JENGGAWAH	RT 04 RW 03 DUSUN KRAJAN DESA JATISARI KECAMATAN JENGGAWAH

NO	KECAMATAN	NAMA LEMBAGA	ALAMAT	DOMISILI I (MELIPUTI RT/RW DAN SESUAI DENGAN WILAYAH BOLEH MELINTAS KECAMATAN) 0 S.D. 1,5 KM	DOMISILI II (MELIPUTI RT/RW DAN SESUAI DENGAN WILAYAH BOLEH MELINTAS KECAMATAN) 1,6 S.D. 3 KM
211	JENGGAWAH	SDN JATISARI 03	JLN. A. YANI NO.25 JATISARI	RT 2 RW 3 DUSUN SUKOSARI DESA JATISARI KECAMATAN JENGGAWAH	DUSUN SUKOSARI RW. 1 RT. 1, RT. 2, RT, 3, RT, 4, RT. 5, RT. 6 RT. 7, RW. 2 RT. 1, RT. 2, RT. 3, RT. 4, RT. 5, RW. 3 RT. 1, RT. 2, RT. 3, RT. 4, RT. 5, RT. 6, RT. 7, RW. 4 RT. 1, RT. 2, RT. 3, RT. 4, RT. 5, RT. 6, RT. 7, RW. 5 RT. 1, RT. 2, RT. 3, RT. 4, RT. 5, RT. 6, RT. 7, RT. 8 DUSUN GRUJUGAN RW. 1 RT. 1, RT. 2, RT. 3, RT. 4, RT. 5, RT. 6, RT. 7, RW. 2 RT. 1, RT. 2, RT. 3, RT. 4, RT. 5, RT. 6, RT. 7, RW. 3 RT. 1, RT. 2, RT. 3, RT. 4, RT. 5, RT. 6, RW. 4 RT. 1, RT. 2, RT. 3, RT. 4, RT. 5, RT. 6, DUSUN KRAJAN RW. 1 RT. 1, RT. 2, RT. 3, RT. 4, RT. 5, RW. 2 RT. 1, RT. 2, RT. 3, RT. 4, RT. 5, RT. 6, RT. 7, RW. 3 RT. 1, RT. 2, RT. 3, RT. 4, RT. 5, RT. 6, RT. 7, RW 4 RT. 1, RT. 2, RT. 3, RT. 4, RT. 5, RT. 6, RT. 7
212	JENGGAWAH	SDN JENGGAWAH 01	JLN. RAYA KAWI NO. 14	JL. RAYA KAWI (DUSUN LANGSATAN) , JL. MELATI (DUSUN KRAJAN), JL. GAYASAN A (DUSUN GAYASAN), JL. AHMAD YANI (DUSUN BERINGIN LAWANG) , KRAJAN MANGARAN	JL. AHMAD YANI (PONDOK LALANG), JL. TEMPUREJO (DUSUN JATIREJO), JL. CEMPAKA (DUSUN LONCATAN), JL. ARGOPURO (DUSUN DURENAN/PASAR KAMISAN)
213	JENGGAWAH	SDN JENGGAWAH 02	JLN. RAYA KAWI 124/A	DESA JENGGAWAH DUSUN KRAJAN RW 1. RT 1 S/D 10. DUSUN KERAJAN RW2 RT 1 S/D 18 . DESA WONOJATI DUSUN WETAN GUNUNG RW 1 S/D 2 RT 1/8 DUSUN KRAJAN RW 3 DAN 4 RT 1/7. DUSUN BRINGIN LAWANG RW 5 DAN 6 RT 1/6. DUSUN PONDOK LALANG RW 7 DAN 8 RT 1/ 8.	DESA JENGGAWAH DUSUN LANGSEPAN RW3 RT 1 S/D 5 DUSUN LANGSEPAN RW 4 RT 1S/D 7 DUSUN GAYASAN A RW 5 RT 1 S/D 9. DUSUN GAYAN B RW 6 RT 1 S/D 9. DUSUN CURAH BUNTU RW 9 RT 1 S/D 3. DUSUN JATIREJO RW 8 RT 1S/D 6 DESA CANGKRING DUSUN JATIREJO RW 11, 12, 13 DAN 14 RT 1 S/D 3. DUSUN CURAH REJO RW 22 DAN 23 RT 1 S/D 3. DUSUN CANGKRING BARU RW 15, 1, 2, 21 RT 1 S/D 2. DUSUN KRAJAN RW 5, 6 DAN 7 RT 1 S/D 4. DESA MANGARAN: DUSUN LONCATA, DUSUN PATEMON, DUSUN KRAJAN. DESA SUKAMAKMUR DUSUN LANGSATAN, DUSUN PLALANGAN.
214	JENGGAWAH	SDN JENGGAWAH 03	GAYASAN B	DUSUN GAYASAN A,RT 007,RW 005,DESA JENGGAWAH,DUSUN GAYASAN A,RT 003,RW 005,DESA JENGGAWAH,DUSUN GAYASAN A,RT 001,RW 006,DESA JENGGAWAH,DUSUN GAYASAN A,RT 006,RW 006,DESA JENGGAWAH,DUSUN GAYASAN A,RT 004,RW 005,DESA JENGGAWAH,DUSUN GAYASAN A,RT 004,RW 006,DESA	DUSUN CURAH BUNTU RW.09 RT 01 S/D RT 10 DESA JENGGAWAH

NO	KECAMATAN	NAMA LEMBAGA	ALAMAT	DOMISILI I (MELIPUTI RT/RW DAN SESUAI DENGAN WILAYAH BOLEH MELINTAS KECAMATAN) 0 S.D. 1,5 KM	DOMISILI II (MELIPUTI RT/RW DAN SESUAI DENGAN WILAYAH BOLEH MELINTAS KECAMATAN) 1,6 S.D. 3 KM
				JENGGAWAH,DUSUN GAYASAN A,RT 009,RW 007,DESA JENGGAWAH,DUSUN GAYASAN A,RT 007,RW 005,DESA JENGGAWAH,DUSUN GAYASAN B, RT 010, RW 007, DESA JENGGAWAH,DUSUN GAYASAN B, RT 002, RW 007, DESA JENGGAWAH,DUSUN GAYASAN B, RT 003, RW 007, DESA JENGGAWAH,DUSUN GAYASAN A, RT 008, RW 005, DESA JENGGAWAH,DUSUN GAYASAN A, RT 008, RW 006, DESA JENGGAWAH,DUSUN GAYASAN B, RT 006, RW 007, DESA JENGGAWAH,DUSUN GAYASAN B, RT 008, RW 007, DESA JENGGAWAH,DUSUN GAYASAN B, RT 009, RW 007, DESA JENGGAWAH,DUSUN GAYASAN B, RT 010, RW 008, DESA JENGGAWAH,DUSUN GAYASAN B, RT 011, RW 007, DESA JENGGAWAH,DUSUN GAYASAN B, RT 010, RW 007, DESA JENGGAWAH,DUSUN JATIREJO,RT 002,RW 008,DESA JENGGAWAH,DUSUN JATIREJO,RT 003,RW 008,DESA JENGGAWAH,DUSUN JATIREJO,RT 004,RW 008,DESA JENGGAWAH,DUSUN JATIREJO,RT 006,RW 008,DESA JENGGAWAH,DUSUN JATIREJO,RT 002,RW 026,DESA JENGGAWAH,	
215	JENGGAWAH	SDN JENGGAWAH 04	CURAH BUNTU	DUSUN CURAH BUNTU RW.09 RT 01 S/D RT 10, DUSUN GAYASAN A RW 07 RT 02, DUSUN GAYASAN B RW 08 RT 05, DUSUN BABATAN RW 01 RT 05 DESA JENGGAWAH	DUSUN GAYASAN A RW 07 RT 08 DESA JENGGAWAH
216	JENGGAWAH	SDN JENGGAWAH 05	BABATAN	DUSUN BABATAN DESA JENGGAWAH RT 001,002,003,004,005 RW 010,011	DUSUN CURAH BUNTU, DUSUN GAYASAN
217	JENGGAWAH	SDN JENGGAWAH 06	JL.RAYA KAWI NO. 28 JENGGAWAH	DUSUN LANGSEPAN (RT 01 S/D RT 08), DUSUN MANGARAN (RT 01 S/D RT 05), DUSUN KRAJAN JENGGAWAH (RT 02, RT 03, RT 15, RT 16), DUSUN LANGSATAN (RT 01 S/D RT 05)	LAMBAO, SMPN 1 JENGGAWAH, LAPANGAN LANGSEPAN, JALAN RAYA KAWI,JL. AHMAD YANI (PONDOK LALANG), JL. TEMPUREJO (DUSUN JATIREJO), JL. CEMPAKA (DUSUN LONCATAN), JL. ARGOPURO (DUSUN DURENAN/PASAR KAMISAN)
218	JENGGAWAH	SDN JENGGAWAH 07	UTARA ALUN - ALUN NO. 04	DUSUN KRAJAN (RT 01 S/D RT 20, RW 01 / RW 02), PASAR JENGGAWAH (RT 01 S/D 03 RW 01) , TOLBUK (RT 01 S/D 06 RW 003), JALAN RAYA KAWI (RT 6 S/D 10 RW 01)	LAMBAO (RT 007 RW 001), SMPN 1 JENGGAWAH (RT 008 RW 002), LAPANGAN LANGSEPAN (RT 003 / RT 004 RW 003, RT 007 RW 004, RT 005 RW 003 , JALAN RAYA KAWI (RT 006 S/D 10 RW 001)

NO	KECAMATAN	NAMA LEMBAGA	ALAMAT	DOMISILI I (MELIPUTI RT/RW DAN SESUAI DENGAN WILAYAH BOLEH MELINTAS KECAMATAN) 0 S.D. 1,5 KM	DOMISILI II (MELIPUTI RT/RW DAN SESUAI DENGAN WILAYAH BOLEH MELINTAS KECAMATAN) 1,6 S.D. 3 KM
219	JENGGAWAH	SDN KEMUNINGSARI KIDUL 01	JLN. KARTINI NO. 56	DESA KEMUNINGSARI DUSUN TEGAL KALONG RT.1-15, RW.2-10, DUSUN KRAJAN UTARA RT 01-08 RW 01-04, DUSUN KERTONEGORO UTARA RT 01-04 RW 5-6	DSN KRAJAN UTARA RT 01-08 RW.1-6, DSN. PONDOK LALANG RT.01-08 RW. 02-06, DSN. MANGARAN RT.05-12 RW.5-9, DSN. KRAJAN TENGAH. RT.5-8 RW.6
220	JENGGAWAH	SDN KEMUNINGSARI KIDUL 02	JL. MANGGAREJO NO. 03 DUSUN TEGAL GAYAM	ZONASI I TEGAL GAYAM KEMUNINGSARI KIDUL (MELIPUTI RT 1 S/D RT 12 RW 1), GLUNDENGAN (MELIPUTI RT 7 RW 5), KERTONEGORO (MELIPUTI RT4 RW 13 S/D RT 1 S/D 4 RW 14) SENTONG- MANGGAREJO (RT 1 &2 RW 21)	ZONASI II KERTONEGORO (MELIPUTI RT 1 S/D 3 RW 13), SENTONG MANGGAREJO (MELIPUTI RT 3 & 4 RW 21)
221	JENGGAWAH	SDN KERTONEGORO 01	JLN. DIPONEGORO	ZONASI I DESA KERTONEGORO (DUSUN KERTONEGORO TENGAH RT.3/ RW.7, DUSUN KRAJAN UTARA RT.1 S/D RT.3 RW.7, DUSUN KRAJAN TENGAH RT.1 S/D RT.4 RW. 3 DAN RW.4, DUSUN KERTONEGORO UTARA RT.4. RW.1), DUSUN TEGAL KALONG, KEMUNINGSARI KIDUL (MELIPUTI RT.3 S/D RT10 RW.6, RT4 RW.8 SERTA RT.2 RW.16),	RT.2/RW.17. DUSUN SENTONG, DESA KARANGANYAR KEC. AMBULU
222	JENGGAWAH	SDN KERTONEGORO 02	JL. SAHARA RT.06 RW.10	ZONASI I DESA KERTONEGORO MELIPUTI DUSUN KERTONEGORO SELATAN (MELIPUTI RT 1/RT 6, RW 1/12) DUSUN KERTONEGORO UTARA (MELIPUTI RT 2/RT 10, RW 2/RW 8) DUSUN KERTONEGORO TENGAH (MELIPUTI RT 3/RT 6, RW 2/ RW 11) DUSUN KRAJAN TENGAH (MELIPUTI RT 2/RT 10, RW 2/RW 8) DUSUN GUMUK JATI (MELIPUTI RT 1/RT 6, RW 1/12)	ZONASI II MELIPUTI SEBAGIAN DESA KARANGANYAR DUSUN SENTONG KEC. AMBULU, DUSUN GUMUK RASE DESA KEMUNING SARI KIDUL KEC. JENGGAWAH, DUSUN TEGAL KALONG DESA KEMUNING SARI KIDUL KEC. JENGGAWAH, DUSUN TEGAL GAYAM DESA KEMUNING SARI KIDUL KEC. JENGGAWAH
223	JENGGAWAH	SDN KERTONEGORO 03	JLN. RAYA AMBULU NO. 144	DUSUN KRAJAN SELATAN RT 1/RW 5, DUSUN KRAJAN SELATAN RT 2/RW 5, DUSUN KRAJAN SELATAN RT 3/RW 5, DUSUN KRAJAN SELATAN RT 4/RW 5, DUSUN KRAJAN SELATAN RT 5/RW5, DUSUN KRAJAN SELATAN RT 6/RW 5, DUSUN KRAJAN SELATAN RT 1/RW 006, DUSUN KRAJAN SELATAN RT 2/RW 6, DUSUN KRAJAN SELATAN RT 3/RW 6, DUSUN KRAJAN SELATAN RT 4/RW 6, DUSUN KRAJAN SELATAN RT 5/RW6, DUSUN KRAJAN SELATAN RT 6/RW 6, DUSUN KERTONEGORO SELATAN RT 1/RW 5, DUSUN KERTONEGORO SELATAN RT 2/RW5,DUSUN KERTONEGORO SELATAN RT 3/RW 5, DUSUN KERTONEGORO SELATAN RT 1/RW 6, DUSUN KERTONEGORO SELATAN RT 2/RW 6, DUSUN KERTONEGORO SELATAN RT 3/RW 6, DUSUN KERTONEGORO SELATAN RT 1/RW 11, DUSUN	DSN SENTONG DESA KARANGANYAR KEC. AMBULU, DSN SUNDAN DESA KARANGANYAR KEC. AMBULU

NO	KECAMATAN	NAMA LEMBAGA	ALAMAT	DOMISILI I (MELIPUTI RT/RW DAN SESUAI DENGAN WILAYAH BOLEH MELINTAS KECAMATAN) 0 S.D. 1,5 KM	DOMISILI II (MELIPUTI RT/RW DAN SESUAI DENGAN WILAYAH BOLEH MELINTAS KECAMATAN) 1,6 S.D. 3 KM
				KERTONEGORO SELATAN RT 2/RW 11, DUSUN KERTONEGORO SELATAN RT 3/RW 11, DUSUN KERTONEGORO SELATAN RT 1/RW 12, DUSUN KERTONEGORO SELATAN RT 2/RW 12, DUSUN KERTONEGORO SELATAN RT 3/RW 12, DUSUN KERTONEGORO TENGAH RT 5/RW 9	
224	JENGGAWAH	SDN KERTONEGORO 04	KERAJAN KERTONEGORO	KRAJAN UTARA RT 3 RW 2 DESA KERTONEGORO, KRAJAN UTARA RT 4 RW 2 DESA KERTONEGORO, KRAJAN UTARA RT 4 RW 1 DESA KERTONEGORO, KRAJAN UTARA RT 5 RW 2 DESA KERTONEGORO, KRAJAN TENGAH RT 5 RW 3 DESA KERTONEGORO, KRAJAN TENGAH RT 3 RW 3 DESA KERTONEGORO, KRAJAN TENGAH RT 2 RW 3 DESA KERTONEGORO, KRAJAN TENGAH RT 6 RW 3 DESA KERTONEGORO, KRAJAN TENGAH RT 4 RW 3 DESA KERTONEGORO, DESA SERUNI RT 1 RW 1, DESA KERTONEGORO DSN. KRAJAN TENGAH RT 1 RW 4. KRAJAN UTARA RT 2 RW 2 DESA KERTONEGORO, KRAJAN TENGAH RT 7 RW 3 DESA KERTONEGORO, KRAJAN TENGAH RT 8 RW 3 DESA KERTONEGORO. KRAJAN TENGAH RT 1 RW 3 DESA KERTONEGORO.	DESA SERUNI DUSUN KRAJAN RT 1 RW 1
225	JENGGAWAH	SDN SERUNI 02	JL. KH AKHMAD JA'IZ NO 70 RT 003 RW 002 DUSUN KRAJAN DESA SRUNI KECAMATAN JENGGAWAH	RT 002 RW 002 DUSUN KRAJAN DESA SRUNI, RT 004 RW 001 DUSUN KRAJAN DESA SRUNI, RT 004 RW 002 DUSUN KRAJAN DESA SRUNI, RT 005 RW 002 DUSUN KRAJAN DESA SRUNI, RT 001 RW 003 DUSUN KARANG KOKAP DESA SRUNI, RT 001 RW 004 DUSUN KARANG KOKAP DESA SRUNI, RT 002 RW 003 DUSUN KARANG KOKAP DESA SRUNI, RT 002 RW 004 DUSUN KARANG KOKAP DESA SRUNI, RT 003 RW 003 DUSUN KARANG KOKAP DESA SRUNI, RT 004 RW 003 DUSUN KARANG KOKAP DESA SRUNI, RT 004 RW 004 DUSUN KARANG KOKAP DESA SRUNI, RT 001 RW 006 DUSUN LECES DESA SRUNI, RT 004 RW 006 DUSUN LECES DESA SRUNI	RT 006 RW 001 DUSUN GRUJUGAN DESA JATISARI
226	JENGGAWAH	SDN SERUNI 03	JLN. FLAMBOYAN DUSUN KRAJAN	DUSUN KARANG KOKAP, DUSUN KRAJAN, DUSUN LECES	DESA KERTONEGORO, JATSARI

NO	KECAMATAN	NAMA LEMBAGA	ALAMAT	DOMISILI I (MELIPUTI RT/RW DAN SESUAI DENGAN WILAYAH BOLEH MELINTAS KECAMATAN) 0 S.D. 1,5 KM	DOMISILI II (MELIPUTI RT/RW DAN SESUAI DENGAN WILAYAH BOLEH MELINTAS KECAMATAN) 1,6 S.D. 3 KM
227	JENGGAWAH	SDN SERUNI 01	SRUNI DARUNGAN	RT 01 RW 07 DUSUN DARUNGAN DESA SRUNI RT 02 RW 07 DUSUN DARUNGAN DESA SRUNI RT 03 RW 07 DUSUN DARUNGAN DESA SRUNI RT 04 RW 07 DUSUN DARUNGAN DESA SRUNI RT 05 RW 07 DUSUN DARUNGAN DESA SRUNI RT 06 RW 07 DUSUN DARUNGAN DESA SRUNI RT 07 RW 07 DUSUN DARUNGAN DESA SRUNI RT 08 RW 07 DUSUN DARUNGAN DESA SRUNI RT 01 RW 08 DUSUN DARUNGAN DESA SRUNI RT 02 RW 08 DUSUN DARUNGAN DESA SRUNI RT 03 RW 08 DUSUN DARUNGAN DESA SRUNI RT 04 RW 08 DUSUN DARUNGAN DESA SRUNI RT 05 RW 08 DUSUN DARUNGAN DESA SRUNI RT 06 RW 08 DUSUN DARUNGAN DESA SRUNI RT 07 RW 08 DUSUN DARUNGAN DESA SRUNI	DSN. DARUNGAN DESA SRUNI RT.RW 07/08 KEC. JENGGAWAH
228	JENGGAWAH	SDN WONOJATI 01	JLN. TEMPUREJO NO. 76	DESA WONOJATI DUSUN WETAN GUNUNG (RT 001 - RT 007 / RW 001 - RW 004) DESA WONOJATI DUSUN KRAJAN (KRAJAN RT 001 - RT 007 / RW 003 - 004), DESA CANGKRING DUSUN KRAJAN (RT 001 -RT 003/ RW 005)	DESA WONOJATI (DUSUN WETAN GUNUNG, DUSUN BRINGIN LAWANG , DUSUN KRAJAN, DUSUN PONDOK LALANG), DESA CANGKRING (DUSUN DARUNGAN, DUSUN KRAJAN)
229	JENGGAWAH	SDN WONOJATI 02	JLN. AHMAD YANI NO. 287 WONOJATI JENGGAWAH	JL. AHMAD YANI RT : 001, 002, 003, 005, 006, 007, 008/ RW : 002, 007, 008 DUSUN PONDOK LALANG DESA WONOJATI KECAMATAN JENGGAWAH	DUSUN BRINGIN LAWANG RT. 002, RW. 006 DESA WONOJATI, DUSUN KRAJAN UTARA RT. 002, RW. 002, DUSUN KRAJAN TENGAH RT. 003, RW. 003 DESA KERTONEGORO, KECAMATAN JENGGAWAH
230	JOMBANG	SDN JOMBANG 01	JLN. KI HAJAR DEWANTARA NO. 04	KRAJAN 1 RT 1,2,3 S/D RW 16 DAN KRAJAN II MELIPUTI RT 01 S/D 04 RW 20,21,22,23,24,25,26,27,28,29,30. JARAK 0,5 S/D 1,5 KM	DUSUN KRAJAN DESA KRATON , DUSUN KECIK DAN DESA KETING
231	JOMBANG	SDN JOMBANG 02	JL. KI HAJAR DEWANTARA 58	ZONASI 1 MELIPUTI KRAJAN 1 RT 1,2,3 S/D RW 16 DAN KRAJAN II MELIPUTI RT 01 S/D 04 RW 20,21,22,23,24,25,26,27,28,29,30. JARAK 0,5 S/D 1,5 KM	DUSUN KRAJAN DESA KRATON , DUSUN KECIK DAN DESA KETING
232	JOMBANG	SDN JOMBANG 03	JLN. LETKOL SUGIYONO NO. 02	ZONASI 1 MELIPUTI DUSUN KRAJAN II RT 001/RW 019, RT 002 / RW 019 JOMBANG	DESA KECIK DAN DESA KRATON
233	JOMBANG	SDN JOMBANG 04	JLN. MT HARIYONO NO. 01	ZONASI I MELIPUTI (KRAJAN I RT 1,2,3 RW 16) DAN (KRAJAN II RT : 001 S/D 004, RW : 20,21,22,23,24,25,26,27,,28,29,30) 0,5 S/D 1,5 KM	DESA SEBANEN, DESA KECIK DESA KRATON

NO	KECAMATAN	NAMA LEMBAGA	ALAMAT	DOMISILI I (MELIPUTI RT/RW DAN SESUAI DENGAN WILAYAH BOLEH MELINTAS KECAMATAN) 0 S.D. 1,5 KM	DOMISILI II (MELIPUTI RT/RW DAN SESUAI DENGAN WILAYAH BOLEH MELINTAS KECAMATAN) 1,6 S.D. 3 KM
234	JOMBANG	SDN JOMBANG 05	JLN. A.YANI NO. 13	ZONASI I (MELIPUTI KRAJAN III RT 1,2,3,4 RW 33,34,35,36,37,38,39,40) 0,5- 1 KM	DESA SEBANEN, DESA KECIK, ,TEGAL REJO BLOK KATES
235	JOMBANG	SDN KETING 01	JLN. CITRA PAHLAWAN NO 68	ZONASI 1 MELIPUTI KRAJAN 1 DAN KRAJAN 02 RT 001, 002, 003 DAN 004 RW 06, 07,08,09,10. JARAK 05 KM - 1 KM	ZONASI II (MELIPUTI RT/RW DAN SESUAI DENGAN WILAYAH BOLEH MELINTAS KECAMATAN) 1 S.D. 3 KM
236	JOMBANG	SDN KETING 02	JLN. CITRA PAHLAWAN	ZONASI I (MELIPUTI RT : 001 S/D 005, RW : 11/12/13/14/15) 0,5 S/D 1 KM	DESA KETING DESAJOMBANG
237	JOMBANG	SDN KETING 03	JLN. CITRA PAHLAWAN NO. 56	ZONASI I (MELIPUTI KRAJAN II RT 1,2,3,4 RW 7,8,9,10) 0,5- 1 KM	DUSUN TEMPURAN DESA CAKRU KEC. KENCONG DAN DUSUN KRAJAN III DESA KETING
238	JOMBANG	SDN KETING 04	JLN. DARUNGAN KECIK	ZONA MELIPUTI KRAJAN 3 RW 13, 14,15 DAN RT 01 S/D 04 DESA KRATON	DESA KENCONG KECAMATAN KENCONG
239	JOMBANG	SDN NGAMPELREJO 01	JLN. KAMBOJA NO 32	KRAJAN 1 RT 01 RW 03, KRAJAN 1 RT 02 RW 01, KRAJAN 1 RT 02 RW 02, KRAJAN 1 RT 04 RW 05, KRAJAN 1 RT 01 RW 07	DESA WRINGINAGUNG, DESA TEGALREJO BLOK KATES
240	JOMBANG	SDN NGAMPELREJO 02	JLN. TRUNOJOYO NO. 10 TEGALREJO	ZONA MELIPUTI KRAJAN 2 RW 12,13, 14,15 DAN RT 01 S/D 04 DESA NGAMPELREJO KRAJAN II	DESA NGAMPELREJO KRAJAN I
241	JOMBANG	SDN PADOMASAN 01	JLN. BONSAI 51	ZONASI 1 MELIPUTI KRAJAN 1 DAN KRAJAN 2 RT 01 S/D 07, RW 03 S/D 09	ZONASI II MELIPUTI WILAYAH DESA WRINGINSARI JARAK 1,6 S/D 3 KM
242	JOMBANG	SDN PADOMASAN 02	JLN. SUKARTIYO NO.19 PADOMASAN	MELIPUTI DUSUN KRAJAN II DAN DUSUN WRINGINSARI RW 9,10,11 RT 1 SAMPAI 5 DESA PADOMASAN KEC, JOMBANG KABUPATEN JEMBER, JARAK 1 KM	MELIPUTI DUSUN KRAJAN II DAN DUSUN WRINGINSARI RW 9,10,11 RT 1 SAMPAI 5 DESA PADOMASAN KEC, JOMBANG KABUPATEN JEMBER, JARAK 1,5 KM
243	JOMBANG	SDN PADOMASAN 03	JL. DEWI SARTIKA 19 WRINGINSARI	MELIPUTI DUSUN WRINGINSARI, RT.1,2,3/RW12 DAN RT 1,2,3,4,/RW 15, DESA PADOMASAN, KECAMATAN JOMBANG, KABUPATEN JEMBER, PROVINSI JAWA TIMUR.	ZONASI MELIPUTI DUSUN WRINGINSARI, RT.1,2,3/RW12 DAN RT 1,2,3,4,/RW 15, DESA PADOMASAN, KECAMATAN JOMBANG, KABUPATEN JEMBER, PROVINSI JAWA TIMUR.
244	JOMBANG	SDN PADOMASAN 04	JL. GATOT SUBROTO NO. 14 SARIMULYO	MELIPUTI DUSUN SARI AGUNG, RT. 01 S/D RT. 011 DAN RW. 01 S/D RW. 03 DESA SARIMULYO, KEC. JOMBANG, KAB. JEMBER	DUSUN SARI AGUNG, RT. 01 S/D RT. 011 DAN RW. 01 S/D RW. 03 DESA SARIMULYO, KEC. JOMBANG, KAB. JEMBER DAN DESA SUMBERAGUNG KEC. SUMBERBARU
245	JOMBANG	SDN PADOMASAN 05	JLN. TANGKUBAN PERAHU NO 15	ZONASI 1 MELIPUTI RT 005 S/D 009, RW 01,02,03,04. 0,5 - 1 KM	ZONASI II MELIPUTI DESA KETING KEC. JOMBANG KAB. JEMBER DAN DUSUN KEBONSARI KEC. YOSOWILANGUN KAB. LUMAJANG

NO	KECAMATAN	NAMA LEMBAGA	ALAMAT	DOMISILI I (MELIPUTI RT/RW DAN SESUAI DENGAN WILAYAH BOLEH MELINTAS KECAMATAN) 0 S.D. 1,5 KM	DOMISILI II (MELIPUTI RT/RW DAN SESUAI DENGAN WILAYAH BOLEH MELINTAS KECAMATAN) 1,6 S.D. 3 KM
246	JOMBANG	SDN PADOMASAN 06	JLN. SUKARTIYO 60	MELIPUTI DUSUN SARI AGUNG, RT. 01 S/D RT. 011 DAN RW. 01 S/D RW. 03 DESA SARIMULYO, KEC. JOMBANG, KAB. JEMBER	DUSUN SARI AGUNG, RT. 01 S/D RT. 011 DAN RW. 01 S/D RW. 03 DESA SARIMULYO, KEC. JOMBANG, KAB. JEMBER
247	JOMBANG	SDN WRINGINAGUNG 01	JLN. GUNTAR 37	ZONASI I (MELIPUTI RT/RW : 002/ 027 DAN SELATAN RT/ RW : 001/ 018) 0 S.D. 1,5 KM	ZONASI II (MELIPUTI WILAYAH DESA WRINGINAGUNG) 1,6 S.D. 3 KM
248	JOMBANG	SDN WRINGINAGUNG 02	JLN. EKAJAYA NO 13	JLN EKA JAYA MELIPUTI RW 07,08,09 DUSUN PONDOK WALUH	JLN GUNTAR MELIPUTI RW 01 S/D RW 014 DUSUN PONDOK WALUH, DUSUN SUKOMAKMUR RT.004 / RW.003 MUNDUREJO UMBULSARI ATAU JARAK 1,5 KM S.D 3 KM DARI SEKOLAH
249	JOMBANG	SDN WRINGINAGUNG 03	JLN. GARUDA NO. 56	JLN GARUDA MELIPUTI RW 035,036,037,038,039, DAN RW 040 DUSUN PONDOK JERUK	JLN NURI MELIPUTI RW 032, 034 DUSUN PONDOK WALUH SAMPAI RW 004 DUSUN PONDOK RAMPAL
250	JOMBANG	SDN WRINGINAGUNG 04	JLN. SERUNI 40	DOMISILI I JLN. FLAMBOYAN KE UTARA MELIPUTI RW 010, 011, 012, 013, 014, 015, 016, DAN DUSUN PONDOK JERUK	JL. GUNTUR MELIPUTI RW 023, 024 DAN 025 DUSUN PONDOK JERUK
251	JOMBANG	SDN WRINGINAGUNG 05	JLN. PASAR NO 53	DOMISILI I KEARAH SELATAN (JL. RUKEM RW.25, JL. JUWET RW.26, JL. SALAK RW.27) KEARAH UTARA (JL PERKUTUT RW.30, JL. LAWET RW.31, JL. NURI RW.32)	JL. GUNTUR MELIPUTI RW 023, 024 DAN 025 DUSUN PONDOK JERUK
252	KALISAT	SDN AJUNG 01	JL. DR. WAHIDIN 98	JL. DR. WAHIDIN KALISAT,RW 01 AJUNG , JL. SUTOMO RW 02, RW 14 AJUNG, JL. KARTINI RW 05, DSN OLOH, JL. GARUDA, JL, DIPONEGORO, JL. KH. DEWANTARA	DRS KRAJAN DESA LEMBENGAN KEC. LEDOKOMBO
253	KALISAT	SDN AJUNG 02	JL.M THAMRIN 3	JL MH. THAMRIN, JL KARTINI, AJUNG KRAJAN, JL. AJUNG OLOH, JL. DR, SUTOMO, JL DR. WAHIDIN, JL. KH. DEWANTARA	PALALANGAN,LEMBENGAN, SUBER KETEMPA, GLAGAHWERO,
254	KALISAT	SDN AJUNG 03	JL.PB.SUDIRMAN 14/16	JL.PB.SUDIRMAN,JL.MH.THAMRIN,JL.DR,WAHIDIN,CURAH LEMBU	PLALANGAN, JL. A.YANI, AJUNG KEMIRI
255	KALISAT	SDN AJUNG 04	JL.MH.THAMRIN 89	JLN MH THAMRIN AJUNG OLOH, AJUNG KRAJAN, AJUNG TENGAH, JALAN RA. KARTINI	JLN MH THMARIN,DUSUN KRAJAN.DUSUN OLOH,DUSUN TENGAH DESA AJUNG,DESA SUMBERKETEMPA,
256	KALISAT	SDN AJUNG 05	JL. RA. KARTINI 20	JL. RA. KARTINI DSN OLOH RT 003 RW 08 DESA AJUNG, JL. MH. THAMRIN DESA AJUNG KEC. KALISAT	JL. RA KARTINI RT 004 RW 008 DESA AJUNG, JL. SUKOWONO DESA SUMBER KETEMPA KEC. KALISAT
257	KALISAT	SDN AJUNG 06	JL SUMBER ANGET NO. 262	JL. A.YANI AJUNG TENGAH, DSN PLALANGAN RW.04 DESA PLALANGAN, JL. SUMBERANGET RW.13, RT.05 RW.012 SUMBER MALANG	

NO	KECAMATAN	NAMA LEMBAGA	ALAMAT	DOMISILI I (MELIPUTI RT/RW DAN SESUAI DENGAN WILAYAH BOLEH MELINTAS KECAMATAN) 0 S.D. 1,5 KM	DOMISILI II (MELIPUTI RT/RW DAN SESUAI DENGAN WILAYAH BOLEH MELINTAS KECAMATAN) 1,6 S.D. 3 KM
258	KALISAT	SDN GAMBIRAN 01	JL. SIMPANG TIGA BERINGIN NO. 01	JL. SIMPANG TIGA BERINGIN, DUSUN KRAJAN I, DUSUN KRAJAN II. RT. 07 RW. 02 GAMBIRAN	DUSUN JAMBUAN, RT. 06 RW. 02 DESA PLALANGAN
259	KALISAT	SDN GAMBIRAN 02	JLAN. ROWO BARAT NO. 8	JL. ROWO BARAT, JLN SUNAN GIRI DESA GAMBIRAN	DESA PAKUSARI RT23 RW9, ROWO TIMUR GAMBIRAN RT18 RW7 DAN RT17 RW7, DUSUN KRAJAN RT 20 RW 8 RT21 RW8, SEBELAH UTARA RT3 RW2 DESA GAMBIRAN
260	KALISAT	SDN GAMBIRAN 03	JL. SUNAN GIRI NO. 33	JL. SUNAN GIRI, JL. JAMBUAN, JL. SIMPANG TIGA BERINGIN, JL. ROWO BARAT DESA GAMBIRAN	ROWO TIMUR RT15 RW6 DAN RT17 RW7, DUSUN KRAJAN RT 20 RW 8 RT21 RW8, RT3 RW2 DESA GAMBIRAN
261	KALISAT	SDN GLAGAH WERO 01	JL P DIPONEGORO NO 90	JL DIPONEGORO, JL. KALISAT -MAYANG, JL. PLALANGAN JL. KARANG KEMBANG, JL. IMAM BONJOL	JL. UDAN PANAS, PATTIMURA, JL. DR WAHIDIN,
262	KALISAT	SDN GLAGAHWERO 02	JALAN MAYANG NO. 6	JL. MAYANG NO. 06 DESA GLAGAHWERO, JL. IMAM BONJOL DESA GLAGAHWERO, JL. PLALANGAN DESA GLAGAHWERO, JL. DIPONEGORO DESA GLAGAHWERO	
263	KALISAT	SDN GUMUKSARI 01	JL KALISAT 22	DUSUN KARANG PAITON, DUSUN KARANGSARI, DUSUN KRAJAN, DUSUN KASENGAN, DUSUN TROGO (RT RW MENYESUAIKAN)	JL. RAYA BEDADUNG
264	KALISAT	SDN GUMUKSARI 02	JL. SUKORENO NO.335	JL. SUKORENO DUSUN KARANG PAITON DESA GUMUKSARI, DUSUN JUNGGRANG II DESA PATEMPURAN	DUSUN KRAJAN II RT. 001 RW. 003 RW. 5, RT 002 RW. 007 DESA SUKORENO
265	KALISAT	SDN GUMUKSARI 03	JLN. KASENGAN	DUSUN KARANG PAITON, DUSUN KARANGSARI, DUSUN KRAJAN, DUSUN KASENGAN, DUSUN TROGO (RT RW MENYESUAIKAN)	
266	KALISAT	SDN KALISAT 01	JL. PATIMURA NO. 29	JL. PATTIMURA, JL. MERAPI, JL. DIPONEGORO JL. BROMO, JL. ARGOPURO, JL RAUNG, DUSUN BARAT, DUSUN UTARA, DUSUN KRAJAN DESA KALISAT	
267	KALISAT	SDN KALISAT 02	JL.KH.DEWANTARA 61	JL. KH. DEWANTARA DESA KALISAT KECAMATAN KALISAT, JL. BERINGIN SUMBER KETEMPA, KRAJAN I KALISAT, AJUNG OLOH	
268	KALISAT	SDN KALISAT 03	JL KALISAT UTARA, RT 003 RW 020	JL KALISAT UTARA RT 003 RW 020,DUSUN UTARA I RT 001 RW 021,JL.PATIMURA KALISAT,DUSUN KRAJAN RW,009 KALISAT	JL.BROMO PUNCAK 15 DSN KRAJAN 003/009 KALISAT,DUSUN BARAT KALISAT,DUSUN JEGUNG 001 /002 SUREN

NO	KECAMATAN	NAMA LEMBAGA	ALAMAT	DOMISILI I (MELIPUTI RT/RW DAN SESUAI DENGAN WILAYAH BOLEH MELINTAS KECAMATAN) 0 S.D. 1,5 KM	DOMISILI II (MELIPUTI RT/RW DAN SESUAI DENGAN WILAYAH BOLEH MELINTAS KECAMATAN) 1,6 S.D. 3 KM
269	KALISAT	SDN KALISAT 04	JL GUDANG LAWU	JL. GUDANG LAWU DUSUN UTARA I, II KALISAT, DUSUN KRAJAN I DESA PATEMPURAN KALISAT, DUSUN KRAJAN II DESA PATEMPURAN, JL. PATTIMURA KALISAT DESA KALISAT, JL. SUKOKERTO DESA PATEMPURAN KALISAT, JL. SUMBER BERINGIN DESA SUKORENO.	UTARA: DUSUN SUMBERWARU DESA SUMBERWARU SUKOWONO TIMUR : JL. SUKOWONO DESA SEBANEN DAN JL. KALISAT UTARA RW.20 DUSUN KALISAT UTARA DESA KALISAT, BARAT : DESA SUKORENO, SELATAN: DESA PATEMPURAN KALISAT JEMBER DAN DUSUN BARAT DESA KALISAT JEMBER.
270	KALISAT	SDN PATEMPURAN 01	JL SUKOKERTO	JL. SUMBER WRINGIN, GRUDUL SUKORENO, SUKORENO, DSN KRAJAN I SUKORENO, KRAJAN I PATEMPURAN, JL. GUDANG LAWU, JL. PATIMURA KALISAT, BARAT KALISAT	
271	KALISAT	SDN PATEMPURAN 02	PATEMPURAN	DUSUN JUNGGRANG I DESA PATEMPURAN, DSN. JUNGGRANG 2 DESA PATEMPURAN, DSN. KRAJAN RT. 002 RW. 005 DESA SUKORENO, DUSUN BARAT RT. 003 RW. 15 DESA KALISAT, DSN. KARANGPRING DESA SUMBERJERUK	
272	KALISAT	SDN PLALANGAN 01	JL. SEMPOLAN NO. 16	DSN CURAHLEMBU RW.013, DSN KRAJAN RW.012, DSN KRAJAN RW.010, DSN JAMBUAN RW.017	
273	KALISAT	SDN PLALANGAN 02	JL. IITC NO.92	DUSUN KRAJAN SD DUSUN PLALANGAN, KE TIMUR LAPANGAN , SELATAN DAN UTARA LAPANGAN DUSUN SERABU , DUSUN PRENG TALEH. KE BARAT SAMPAI ITC .	
274	KALISAT	SDN PLALANGAN 03	JL.SEMPOLAN	KESELATAN DUSUN JAMBUAN, UTARA SAMPAI LAPANGAN , KE BARAT SAMAPI BATAS DUSUN JAMBUAN , TIMUR DUSUN PLALANGAN	LEMBENGAN, GAMBIRAN, AJUNG
275	KALISAT	SDN PLALANGAN 04	JLN. SUMBER ANGET	JL. SUMBER ANGET DESA PLALANGAN	
276	KALISAT	SDN PLALANGAN 05	JL. IITC	JL. IITC, DUSUN KRAJAN, DUSUN PLALANGAN, JL. SEMPOLAN	JL. SEMPOLAN, JL. A. YANI AJUNG TENGAH, JL. PB SUDIRMAN AJUNG KALISAT,

NO	KECAMATAN	NAMA LEMBAGA	ALAMAT	DOMISILI I (MELIPUTI RT/RW DAN SESUAI DENGAN WILAYAH BOLEH MELINTAS KECAMATAN) 0 S.D. 1,5 KM	DOMISILI II (MELIPUTI RT/RW DAN SESUAI DENGAN WILAYAH BOLEH MELINTAS KECAMATAN) 1,6 S.D. 3 KM
277	KALISAT	SDN PLALANGAN 06	JL. SEMPOLAN NO.16	DUSUN KRAJAN (RT.002/RW.011, RT.002/RW.012) DUSUN CURAH LEMBU (RT.001/RW.012, RT.001/RW.014, RT.001/RW.016, RT.001/RW.018, RT.002/RW.012, RT.002/RW.010, RT.002/RW.013, RT.002/RW.014, RT.002/RW.016, RT.003/RW.014) DUSUN JAMBUAN (RT.001/RW.001, RT.001/RW.007, RT.001/RW.017, RT.002/RW.017, RT.003/RW.017, RT.003/RW.018)	DESA AJUNG DUSUN OLOH (RT.003/RW.008, RT.003/RW.009) DESA LEMBENGAN DUSUN KLONCENG (RT.001/RW.006) DESA GLAGAHWERO DUSUN PEASEAN 1 (RT.005/RW.010) DESA SUMBER KETEMPA DUSUN KRAJAN (RT.003/RW.001) DUSUN PANCURAN (RT.002/RW.006) DESA BALET BARU DUSUN KRAJAN (RT.001/RW.011) DESA KALIWINING DUSUN LOJI KIDUL (RT.003/RW.020)
278	KALISAT	SDN SEBANEN 01	JL SUKOWONO	UTARA : JL. SUKOWONO KEBON, SUMBERWARU, SUKOWONO, KABUPATEN JEMBER, JAWA TIMUR 68194, TIMUR: KARANG PAITON, LEDOKOMBO, KABUPATEN JEMBER, JAWA TIMUR 68196, SELATAN: SUMBER KETEMPAH, KALISAT, KABUPATEN JEMBER, JAWA TIMUR 68193, BARAT: DUSUN KRAJAN II, SEBANEN	UTARA: JL. TRUNOJOYO, KRAJAN, SUKOREJO, SUKOWONO, KABUPATEN JEMBER, JAWA TIMUR 68194, TIMUR: KARANG PAITON, LEDOKOMBO, KABUPATEN JEMBER, JAWA TIMUR 68196, SELATAN: AJUNG, KALISAT, KABUPATEN JEMBER, JAWA TIMUR 68193, BARAT: DUSUN KRAJAN PATEMPURAN, KALISAT, KABUPATEN JEMBER, JAWA TIMUR 68193
279	KALISAT	SDN SEBANEN 02	JLN. SUKOWONO NO. 275	UTARA : JL. SUKOWONO KEBON, SUMBERWARU, SUKOWONO, KABUPATEN JEMBER, JAWA TIMUR 68194, TIMUR: KARANG PAITON, LEDOKOMBO, KABUPATEN JEMBER, JAWA TIMUR 68196, SELATAN: SUMBER KETEMPAH, KALISAT, KABUPATEN JEMBER, JAWA TIMUR 68193, BARAT: DUSUN KRAJAN II, SEBANEN	UTARA: JL. TRUNOJOYO, KRAJAN, SUKOREJO, SUKOWONO, KABUPATEN JEMBER, JAWA TIMUR 68194, TIMUR: KARANG PAITON, LEDOKOMBO, KABUPATEN JEMBER, JAWA TIMUR 68196, SELATAN: AJUNG, KALISAT, KABUPATEN JEMBER, JAWA TIMUR 68193, BARAT: DUSUN KRAJAN PATEMPURAN, KALISAT, KABUPATEN JEMBER, JAWA TIMUR 68193
280	KALISAT	SDN SUKORENO 01	JL SUMBER BERINGIN	JL. GUDANG 4 SUKORENO, JLN KAMBING DUSUN KRAJAN 1 DESA SUKORENO, JLN. SUMBER WRINGIN DUSUN KRAJAN, SUKORENO. JLN. BITING DUSUN GRUGUL SUKORENO, DSUN GUMUK BAUNG SUKORENO	JL. SUMBER WRINGIN
281	KALISAT	SDN SUKORENO 02	JL.SUMBER BERINGIN	JL. SUMBER BERINGIN DESA SUKORENO, JL. SUMBER BERINGIN DESA SUMBER KALONG, JL. PATTIMURA DESA KALISAT	JLN. BITING DUSUN GUMUK BAUNG, DUSUN CURAH MAS DESA SUMBER KALONG, DUSUN BARAT SUNGAI DESA SUMBER KALONG

NO	KECAMATAN	NAMA LEMBAGA	ALAMAT	DOMISILI I (MELIPUTI RT/RW DAN SESUAI DENGAN WILAYAH BOLEH MELINTAS KECAMATAN) 0 S.D. 1,5 KM	DOMISILI II (MELIPUTI RT/RW DAN SESUAI DENGAN WILAYAH BOLEH MELINTAS KECAMATAN) 1,6 S.D. 3 KM
282	KALISAT	SDN SUKORENO 03	JL. BITING NO.34	DUSUN GUMUK BAUNG (RT.001/RW.001, RT.001/RW.002, RT.001/RW.003, RT.002/RW.001, RT.002/RW.003, RT.003/RW.001, RT.003/RW.003, RT.005/RW.003) DUSUN SUDUNG BARAT (RT.003/RW.007, RT.004/RW.007)	
283	KALISAT	SDN SUMBER JERUK 01	JL JEMBER 09	JL. JEMBER DUSUN KARANG PRING DESA SUMBER JERUK, DUSUN KRAJAN DESA SUMBER JERUK KEC. KALISAT	JL. HUDAN PANAS DESA SUMBER JERUK KEC. KALISAT
284	KALISAT	SDN SUMBER JERUK 02	JL. DUSUN PLALANGAN	JL. DUSUN PLALANGAN, DUSUN KRAJAN RT 002 RW 005, JL. HUDAN PANAS 112 RT 001 RW 003, JL. SUBO KARANG PRING RT 003 RW 002 SUMBERJERUK	DUSUN KARANG PRING DESA SUMBER JERUK KALISAT
285	KALISAT	SDN SUMBER JERUK 03	JL. SUBO NO 28	DSN KIDUL RT 01 RW 6, JL SUMBERPINANG, DSN TOLTOL JATIAN, DSN TROGO GUMUKSARI.	
286	KALISAT	SDN SUMBER KALONG 01	JL. SUKOKERTO	DUSUN KRAJAN, CURAH MAS, BARAT SUNGAI, SUMBER WARU, PLALANGAN	
287	KALISAT	SDN SUMBER KALONG 02	SUMBER KALONG	JLN SUMBERWRINGIN DUSUN KRAJAN SUMBER KALONG, DUSUN SUMBERWARU RT 7 RW 3, DUSUN CURAHMAS RT 03 RW 05, JLN SUMBERWARU RT 06 RW 07 DESA SUMBERWARU	
288	KALISAT	SDN SUMBER KETEMPA 01	JL SUKOWONO	JLN. SUKOWONO, DESA SUMBER KETEMPA RT.01 S/D RT. 07 / RW.I S.D RW.6, LAPANGAN SUMBER KETEMPA S/D BATAS KESELATAN KANTOR DESA ,UTARA SAMPAI PANCORAN.KEBARAT SAMAPI DUSUN KULON .	AJUNG, KALISAT, SEBANIN, SUMBER ANGET
289	KALISAT	SDN SUMBER KETEMPA 02	JL. SUKOWONO NO.22	JL. SUKOWONO NO.22 DUSUN KRAJAN, DUSUN KULON, DUSUN PANCORAN, DUSUN GUDANG WRINGIN DESA SUMBER KETEMPA; DUSUN SUMBER MALANG DESA AJUNG; DUSUN PERRENGAN DESA KARANGPAITON	JL. SUKOWONO DESA SEBANEN
290	KALISAT	SDN SUMBER KETEMPA 03	PANCORAN	JL. SUKOWONO DSN KRAMAT DESA SEBANEN, DUSUN GUDANG WERINGIN SUMBER KETEMPA, JL. KALISAT,	

NO	KECAMATAN	NAMA LEMBAGA	ALAMAT	DOMISILI I (MELIPUTI RT/RW DAN SESUAI DENGAN WILAYAH BOLEH MELINTAS KECAMATAN) 0 S.D. 1,5 KM	DOMISILI II (MELIPUTI RT/RW DAN SESUAI DENGAN WILAYAH BOLEH MELINTAS KECAMATAN) 1,6 S.D. 3 KM
291	KALISAT	SDN SUMBER KETEMPA 04	JL SUKOWONO NO. 57	DESA SUMBER KETEMPA, DUSUN GUDANG WRINGIN RT.001 RW.011; RT.002 RW.011; RT.003 RW.011; RT.001 RW.012; RT.002 RW.012; RT.003 RW.012; DESA SEBANEN, DUSUN KRAJAN RT. 006 RW.003; DESA KALISAT, DUSUN UTARA I RT.003 RW.022, DUSUN UTARA II RT.002 RW.022.	-
292	KALIWATES	SDN JEMBER KIDUL 01	JL. KH. SHIDDIQ VII/86	JL. KH. SHIDDIQ, JL, SUNAN KALIJOGO, JL. SUNAN GIRI, JL. SUNAN BONANG, JL. SUNAN MURIA, JL. SUNAN DRAJAT, JL. SUNAN AMPEL, JL. SENTOT PRAWIRODIRJO, JL. KH. AGUS SALIM, JL. RADEN PATAH	JL. KERTABUMI, JL. KERTAJAYA, JL. KERTANEGARA, JL. JAYANEGARA, JL. TEGAL BESAR RAYA, JL. KALI SERANG, JL. TEGAL BESAR PERMAI II, JL. IMAM BONJOL, JL. MOH. YAMIN
293	KALIWATES	SDN JEMBER KIDUL 02	JL. GAJAH MADA XIII/2	JL.GAJAH MADA (KELURAHAN JEMBER KIDUL,KALIWATES), JL KERTANEGARA DESA PATIMURA.JL JAYANEGARA DESA KALIWATES ,JL KERTAJAYA DESA PATIMURA,JL KERTA BUMI DESA PATIMURA,JL HOS COKROAMINOTO KELURAHAN JEMBER KIDUL,JL. KH. SIDDIQ KELURAHAN JEMBER KIDUL,JL. SENTOT PRAWIRADIRJO DESA TELENGSARI,JL SUNAN KALIJOGO KELURAHAN JEMBER KIDUL, JL SUNAN MURIA KELURAHAN JEMBER KIDUL, JL. SUNAN GIRI KELURAHAN KALIWATES (RT/RW MENYESUAIKAN)	JL KENANGA DESA KB KIDUL, JL RADEN PATAH DESA KEBON DALEM, JL NUSANTARA DESA KALIWATES KIDUL, JL IMAM BONJOL,JL TAWES, JL HAYAM WURUK, JL MOJOPAHIT(RT/RW MENYESUAIKAN)
294	KALIWATES	SDN JEMBER KIDUL 03	JL. GAJAH MADA XIII / 1	JL.GAJAH MADA (KELURAHAN JEMBER KIDUL,KALIWATES), JL KERTANEGARA DESA PATIMURA.JL JAYANEGARA DESA KALIWATES ,JL KERTAJAYA DESA PATIMURA,JL KERTA BUMI DESA PATIMURA,JL HOS COKROAMINOTO KELURAHAN JEMBER KIDUL,JL. KH. SIDDIQ KELURAHAN JEMBER KIDUL,JL. SENTOT PRAWIRADIRJO DESA TELENGSARI,JL SUNAN KALIJOGO KELURAHAN JEMBER KIDUL, JL SUNAN MURIA KELURAHAN JEMBER KIDUL, JL. SUNAN GIRI KELURAHAN KALIWATES (RT/RW MENYESUAIKAN)	JL KENANGA DESA KB KIDUL, JL RADEN PATAH DESA KEBON DALEM, JL NUSANTARA DESA KALIWATES KIDUL, JL IMAM BONJOL,JL TAWES, JL HAYAM WURUK, JL MOJOPAHIT(RT/RW MENYESUAIKAN)

NO	KECAMATAN	NAMA LEMBAGA	ALAMAT	DOMISILI I (MELIPUTI RT/RW DAN SESUAI DENGAN WILAYAH BOLEH MELINTAS KECAMATAN) 0 S.D. 1,5 KM	DOMISILI II (MELIPUTI RT/RW DAN SESUAI DENGAN WILAYAH BOLEH MELINTAS KECAMATAN) 1,6 S.D. 3 KM
295	KALIWATES	SDN JEMBER KIDUL 04	JL. MELATI 25	JL. MELATI LINGK. PATTIMURA, JL. KACA PIRING (LINGK. GEBANG TENGAH, LINGK. GEBANG TIMUR), JL. MANGGAR LINGK. GEBANG PORENG - GG. AL HIDAYAH, JL. KENANGA (LINGK. DARWO BARAT, LINGK. LEDOK), JL. BUNGUR (LINGK. DARWO TIMUR, LINGK. DARWO BARAT, LINGK. TUGU), JL. GAJAH MADA LINGK. CONDRU, (RT/RW MENYESUAIKAN)	JL. KACA PIRING LINGK. GEBANG TUNGGUL, JL. KENANGA LINGK. DARWO TIMUR, JL. SULTAN AGUNG (POS DISHUB - BAITUL AMIN), JL. MANGGAR LINGK. GEBANG PORENG (GG. NUSA INDAH - PEREMPATAN SMP 7), JL. CEMPAKA LINGK. KEDAWUNG KIDUL, JL. MERAK LINGK. KEDAWUNG KIDUL, JL. GAJAH MADA (SETALAH CONDRU - PEREMPATAN ARGOPURO), JL. KERTANEGARA LINGK. JEMBER KIDUL, JL. KERTABUMI LINGK. JEMBER KIDUL GG. I - VI, JL. SUNAN BONANG LINGK. JEMBER KIDUL, JL. SUNAN GIRI LINGK. JEMBER KIDUL, JL. SUNAN MURIA LINGK. JEMBER KIDUL, JL. SUNAN KALIJOGO LINGK. JEMBER KIDUL, JL. KH. SHIDDIQ LINGK. JEMBER KIDUL (RT/RW MENYESUAIKAN)
296	KALIWATES	SDN KALIWATES 01	JL. TERATAI IV/36	BARAT: KELURAHAN KALIWATES, TIMUR: TELKOM GAJAH MADA, UTARA: RS. CITRA HUSADA, SELATAN: JL. SENTOT PRAWIRODIRJO, RS. BINA SEHAT, MAN 1 JEMBER	BARAT: JL. HAYAM WURUK 171 SEMPUSARI (SMA 4 JEMBER), TIMUR: JL. SULTAN AGUNG (JEMBER MAKMUR), UTARA: JL. AROWANA 70, JL. KASUARI I, SELATAN: MTSN 1 JEMBER, SD PLUS DARUS SHOLAH, TELENGSARI.
297	KALIWATES	SDN KALIWATES 02	JL. IMAM BONJOL NO.40	BARAT : SMAN 4 JBR, TIMUR : JL. SENTOT P., UTARA : JL. TERATAI, SELATAN : PP. DARUSHOLLAH JL. M. YAMIN	BARAT : BUMI MANGLI, TIMUR : JL. LETJEN SUPRAPTO, UTARA : JL. AROWANA , SELATAN : JL. RAUNG AJUNG
298	KALIWATES	SDN KEBONAGUNG 01	JL. AROWANA NO. 50	JL. AROWANA, JL. CEMPAKA, JL. TERATAI, JL. KACA PIRING (RT RW MENYESUAIKAN)	
299	KALIWATES	SDN KEBONAGUNG 02	JL. IKAN KAKAP NO. 16	JL. IKAN KAKAP, JL. MUJAHIR, JL. AROWANA (RT RW MEMYESUAIKAN)	

NO	KECAMATAN	NAMA LEMBAGA	ALAMAT	DOMISILI I (MELIPUTI RT/RW DAN SESUAI DENGAN WILAYAH BOLEH MELINTAS KECAMATAN) 0 S.D. 1,5 KM	DOMISILI II (MELIPUTI RT/RW DAN SESUAI DENGAN WILAYAH BOLEH MELINTAS KECAMATAN) 1,6 S.D. 3 KM
300	KALIWATES	SDN KEPATIHAN 01	JL. DR SUTOMO	JL.DR.SUTOMO GANG 1 S.D GANG 13, JL. KH WAHID HASYIM GANG 1 S.D GANG 21, JL. RADEN PATAH GANG 1 S.D GANG 19, JL. SETIA BUDI, JL.TRUNOJOYO GANG 1 S.D GANG 11, JL. DIPONEGORO, JL. KARTINI, JL. GATOT SUBROTO, JL. FATAHILLAH, JL. SULTAN AGUNG, JL. KH.SHIDIQ , JL. SUNAN AMPEL, JL. RADEN RAHMAD, JL. SUNAN BONANG, JL. SUNAN GIRI, JL. SUNAN MURIA, JL. SUNAN DRAJAT, JL.KH. AGUS SALIM, JL. SENTOT PRAWIRODIRJO, JL.KERTABUMI, JL. JAYANEGARA, JL. KERTANEGERA, JL. GAJAH MADA, JL. KENANGA, JL. COKROAMINOTO, PERUM TEGAL BESAR RAYA, PERUM.BEDADUNG TEGAL BESAR, JL. KH.AGUS SALIM	PERUM TEGAL BESAR I, VILLA TEGAL BESAR, PERUM TEGAL BESAR II, JL.IMAM BONJOL, ISTANA TEGAL BESAR, PERUM BUMI TEGAL BESAR, PERUM TAMAN ANGGREK, TEGAL BESAR CLASTER, PERUM GRAHA CITRA, JL. SENTOT PRAWIRODIRJO, JL. GAJAH MADA, JL. JAYANEGERA, JL. MANGKUBUMI, PERUM NUSANATARA
301	KALIWATES	SDN KEPATIHAN 02	JL. AHMAD YANI NO. 6	JL. AHMAD YANI, JL. RA. KARTINI, JL. DIPONEGORO, JL. FATAHILLAH, JL. GATOT SUBROTO, JL. UNTUNG SUROPATI, JL. DR. SOETOMO, JL. RADEN PATAH KEL. KEPATIHAN - KALIWATES; JL CILIWUNG, JL. CITARUM, JL. MAWAR, JL. ANGGREK, JL. DAHLIA, JL. WIJAYA KUSUMA, JL. NUSA INDAH KEL. JEMBER LOR - PATRANG; JL. SULTAN AGUNG, JL. TRUNOJOYO, JL. HOS COKROAMINOTO KEL. JEMBER KIDUL - KALIWATES; JL. KENANGA, JL. BUNGUR, JL. MANGGAR KEL. GEBANG - PATRANG; JL. SUMATRA. JL. KALIMANTAN, JL. JAWA, JL. NIAS, JL. BRANTAS, JL. DOHO KEL. SUMBERSARI - SUMBERSARI; JL LETJEN SUPRAPTO, JL. PAJAJARAN KEL. KEBONSARI - SUMBERSARI	JL. LETJEN SUTOYO, JL. TEUKU UMAR KEL. KEBONSARI - SUMBERSARI; JL. BASUKI RAHMAT, JL. KH. AGUS SALIM, JL. MOH. YAMIN, JL. TEGAL BESAR PERMAI KEL. TEGAL BESAR - KALIWATES; JL. IMAM BONJOL, JL. KYAI MOJO, JL. NUSANTARA, JL. JAYANEGARA, JL. GAJAH MADA KEL. KALIWATES - KALIWATES: JL. KERTABUMI, JL. KERTANEGARA, JL. MELATI, JL. KH. SHIDDIQ, JL. SUNAN BONANG, JL. SUNAN GIRI, JL. SUNAN MURIA, JL. SUNAN KALIJOGO KEL. JEMBER KIDUL - KALIWATES; JL. TERATAI, JL. KACA PIRING KEL. GEBANG - PATRANG, JL. DR. SOEBANDI, JL. PB. SUDIRMAN KEL. JEMBER LOR - PATRANG
302	KALIWATES	SDN KEPATIHAN 03	JL. KARTINI NO. 40	JL. KARTINI, JL. GATOT SUBROTO, JL.WIJAYA KUSUMA, JL. PB SUDIRMAN, JL. BENGAWAN SOLO, JL. AHMAD YANI, JL. PANJAITAN, JL. LETJEND SUPRAPTO, JL. TRUNOJOYO, JL. WAHID HASYIM, JL. DIPONEGORO, JL. SULTAN AGUNG, JL. SYAMANHUDI	JL. KH. SHIDIQ, JL. KENANGA, JL. GAJAH MADA, JL. BUNGUR, JL. BASUKI RAHMAD, JL. IMAM BONJOL, JL. M. YAMIN, JL. LETJ. SUTOYO

NO	KECAMATAN	NAMA LEMBAGA	ALAMAT	DOMISILI I (MELIPUTI RT/RW DAN SESUAI DENGAN WILAYAH BOLEH MELINTAS KECAMATAN) 0 S.D. 1,5 KM	DOMISILI II (MELIPUTI RT/RW DAN SESUAI DENGAN WILAYAH BOLEH MELINTAS KECAMATAN) 1,6 S.D. 3 KM
303	KALIWATES	SDN KEPATIHAN 05	JL. KH ACHMAD DAHLAN NO. 1	JL. KH ACHMAD DAHLAN, JL. TRUNOJOYO, JL. KH. WACHID HASYIM, JL. RADEN PATAH, JL. KH SHIDDIQ, JL. SUNAN AMPEL, JL. JENDRAL AHMAD YANI, JL. SUMATRA, JL. LETJEND. SUPRAPTO	JL. LETJEN PANJAITAN, JL. KH. AGUS SALIM, JL. IMAM BONJOL, JL. MOH. YAMIN, JL. BASUKI RAHMAT
304	KALIWATES	SDN KEPATIHAN 06	JL. TRUNOJOYO 27	JL. TRUNOJOYO, JL. AHMAD DAHLAN, JL. WAHID HASYIM, JL. DR. SUTOMO, JL. RADEN PATAH, JL. SUNAN GIRI, JL. KALIJOGO, JL. SUNAN MURIA, JL. AHMAD YANI, JL. GATOT SUBROTO, JL. FATAHILAH, JL. DIPONEGORO, JL. PB SUDIRMAN, JL. WIJAYA KUSUMA, JL. MAWAR, JL. NUSA INDAH, JL. KARTINI, JL. SUMATERA, JL. NIAS, JL. JAWA, JL. KALIMANTAN, JL. KARIMATA, JL. BENGAWAN SOLO, JL. LETJEN SUPRAPTO, JL. PANJAITAN, JL. KAHURIPAN, JL. PAJAJARAN, JL. DOHO, JL. UNTUNG SUROPATI, JL. KENANGA, JL. BUNGUR, JL. MANGGAR, JL. MELATI (RT/RW MENYESUAIKAN)	JL. MANGGIS, JL. DELIMA PUTIH, JL. DR. SOEBANDI, JL. CENDERAWASIH, JL. JL. TEUKU UMAR, JL. BASUKI RAHMAT, JL. GAJAH MADA, JL. KH. AGUS SALIM, JL. NUSANTARA, JL. IMAM BONJOL, JL. HAYAM WURUK, JL. S. PARMAN, JL. SRIWIJAYA, JL. KENANGA, JL. KACA PIRING (RT/RW MENYESUAIKAN)
305	KALIWATES	SDN KEPATIHAN 07	JL. TRUNOJOYO V/63	JL. TRUNOJOYO, JL. KH. WAHID HASYIM, JL. DR. SUTOMO, JL. RATEN PATAH, JL. KH. SHIDIQ, JL. KH. AHMAD DAHLAN	JL. SAMANHUDI, JL. RAYA SULTAN AGUNG, JL. GAJAH MADA, JL. KERTANEGARA, JL. MELATI, TEGAL BESAR, JL. LET JEND PANJAITAN (KEC. SUMBERSARI)
306	KALIWATES	SDN KEPATIHAN 4	JL. TRUNOJOYO GG. SMAK NO. 34	JL. TRUNOJOYO, JL. RADEN FATAH, JL. KH.SHIDDIQ, JL.HOS COKROAMINOTO, JL. A.YANI, JL.GATOT SUBROTO, JL. SULTAN AGUNG, JL. KARTINI, JL. DR.SUTOMO	JL. SUDIRMAN, JL. MAWAR, JL. GAJAH MADA, JL. SUPRATMAN, JL. TEUKU UMAR, JL. WAHID HASYIM, JL. M.YAMIN, JL. MELATI, JL. SUMATRA, JL. CILIWUNG
307	KALIWATES	SDN MANGLI 01	JL.OTTO ISKANDARDINATA NO. 174	JL. OTTO ISKANDARDINATTA DESA AJUNG KLANCENGJL. BRAWIJAYA DESA MANGLIJL. UDANG WINDU KELURAHAN SEMPUSARIJL. HAYAM WURUK KELURAHAN SEMPUSARI (RT/RW MENYESUAIKAN)	JL. MERPATI DESA JUBUNG LORDUKUH MENCEK SUKORAMBIJL. GAJAH MADA KALIWATES KRAJAN UTARAJL. OTTO ISKANDARDINATA DESA AJUNG(RT/RW MENYESUAIKAN)
308	KALIWATES	SDN MANGLI 02	JL.H. MOCH. YASIN NO.4 RT.01 RW.01 LINGKUNGAN WONOSARI	JL. KH. MOCH YASIN, JL. HARSOYO, JL. IMAM SUKARI, JL. KAUMAN, JL. OTTO ISKANDARDINATA, JL. JUMAT, JL. UDANG WINDU, JL. KLANCENG PUTIH, JL. ANJASMARA DUSUN WONOSARI KELURAHAN MANGLI	JL. GRIYA MANGLI INDAH, JL. BUMI MANGLI PERMAI, JL. MANGLI-MENGAWAL, JL. HAYAM WURUK, JL. NASIONAL III, JL. MATARAM, JL. TANJUNG, JL. GURAMI, JL. CENDRAWASIH, JL. RAUNG, JL. TANJUNG, JL. CADIKA, JL. BANDENG DUSUN WONOSARI KELURAHAN MANGLI

NO	KECAMATAN	NAMA LEMBAGA	ALAMAT	DOMISILI I (MELIPUTI RT/RW DAN SESUAI DENGAN WILAYAH BOLEH MELINTAS KECAMATAN) 0 S.D. 1,5 KM	DOMISILI II (MELIPUTI RT/RW DAN SESUAI DENGAN WILAYAH BOLEH MELINTAS KECAMATAN) 1,6 S.D. 3 KM
309	KALIWATES	SDN MANGLI 03	JL.KHM. YASIN NO.08	JL. KH. MOCH YASIN, JL. HARSOYO, JL. IMAM SUKARI, JL. KAUMAN, JL. OTTO ISKANDARDINATA, JL. JUMAT, JL. UDANG WINDU, JL. KLANCENG PUTIH, JL. ANJASMARA	JL. GRIYA MANGLI INDAH, JL. BUMI MANGLI PERMAI, JL. MANGLI-MENGAWAL, JL. HAYAM WURUK, JL. NASIONAL III, JL. MATARAM, JL. TANJUNG, JL. GURAMI, JL. CENDRAWASIH, JL. RAUNG, JL. TANJUNG, JL. CADIKA, JL. BANDENG
310	KALIWATES	SDN MANGLI 04	JL. TANJUNG NO. 1	LINGKUNGAN TANJUNG RW. 16, PERUM. PURI TANJUNG PERMAI, PERUM. SURYA MANGLI ASRI, PERUM. MANGLI RECIDENT, LINGKUNGAN KRAJAN RW. 11, LINGKUNGAN KRAJAN RW 12, JL. UDANG WINDU, PERUM BUMI MANGLI PERMAI, JL. BRAWIJAYA	JL. BANDENG, PERUM. MANGLI REGENCY, JL. GURAMI, JL. LUMBA-LUMBA, JL. RAUNG, JUBUNG
311	KALIWATES	SDN SEMPUSARI 01	JL HAYAM WURUK NO.125	JALAN HAYAM WURUK, JALAN MOJOPAHIT, JALAN LUMBA-LUMBA, JALAN GAJAH MADA XXIV - JALAN GAJAH MADA XXXIII (RT/RW MENYESUAIKAN)	JALAN OTTO ISKANDAR DINATA, JALAN BRAWIJAYA, JALAN UDANG WINDU, JALAN IMAM BONJOL, JALAN TAWES, JALAN DIAH PITALOKA, JALAN NUSANTARA, JALAN GAJAH MADA I - JALAN GAJAH MADA XXIII, JALAN TERATAI (RT/RW MENYESUAIKAN)
312	KALIWATES	SDN SEMPUSARI 02	JL. CADIKA NO. 90	JL. CADIKA, PERUM DARMA ALAM, JL. LUMBA-LUMBA, JL. IKAN PAUS, JL. BANDENG, JL. IKAN HIU, JL. GURAMI, JL. MUJAHIR, JL. UDANG WINDU, JL. BUMI MANGLI PERMAI, JL. TANJUNG, JL. HAYAM WURUK, JL. GAJAH MADA, JL. MATARAM	JL. TENGIRI, JL. IMAM BONJOL, JL. MERAK, JL. MERPATI, JL. HARSOYO, JL. DARMAWANGSA, PERUM BUMI MANGLI, JL. MOJOPAHIT, JL. KAUMAN, JL. ISKANDARDINOTO, PERUM GRIYA MANGLI
313	KALIWATES	SDN TEGAL BESAR 01	JL. IMAM BONJOL NO. 3	JL. IMAM BONJOL, DUSUN SUMBER KETEMPA, ROYAL CITY, VITB, JL. MOH. YAMIN, VTB, TBP-1, ITB	JL. TEUKU UMAR, TBP-2, QUEEN GARDENIA, BTB, TAMAN ANGGREK, GRAHA CITRA, TB RESIDENCE, JL. RAUNG, TB CLUSTER, JL. KH. AGUS SALIM, JL. SENTOT PRAWIRODIRJO. JL/ KH. SHIDIQ, JL. GAJAH MADA, PERUM TAMAN GADING
314	KALIWATES	SDN TEGAL BESAR 02	JL. BASUKI RAHMAD 196	JL. BASUKI RAHMAD (GUMUKSARI, TUMPENGSARI, MUKTISARI), PERUM PONDOK GEDE, PERUM MUKTISARI, PERUM TAMAN GADING DEPAN, PERUM GRIYA PERMATA BUANA	JL. MH.THAMRIN, JL. TEUKU UMAR, JL. M.YAMIN, JL. IMAM BONJOL, WIROWONGSO, JL. LETJEN SUTOYO, JL. LETJEN SUPRAPTO

NO	KECAMATAN	NAMA LEMBAGA	ALAMAT	DOMISILI I (MELIPUTI RT/RW DAN SESUAI DENGAN WILAYAH BOLEH MELINTAS KECAMATAN) 0 S.D. 1,5 KM	DOMISILI II (MELIPUTI RT/RW DAN SESUAI DENGAN WILAYAH BOLEH MELINTAS KECAMATAN) 1,6 S.D. 3 KM
315	KALIWATES	SDN TEGAL BESAR 03	JL. TEUKU UMAR NO.90	JALAN TEUKU UMAR, GG KALI SERANG,GG PERJUANGAN, JALAN IMAM BONJOL , PERUMAHAN BEDADUNG INDAH,PERUMAHAN TEGAL BESAR PERMAI I, JALAN MOH. YAMIN, GANG SEDERHANA, GANG PASIR EMAS	PERUMAHAN TEGAL BESAR PERMAI II, PERUMAHAN VILA TEGAL BESAR, PERUMAHAN ISTANA TEGAL BESAR, PERUMAHAN BUMI TEGAL BESAR, PERUMAHAN QUEEN, JALAN MOH. YAMIN KARANGANYAR
316	KALIWATES	SDN TEGAL BESAR 04	JL. MOH THAMRIN NO. 31	JL. MH THAMRIN, JL. BASUKI RAHMAT, JL.LETJEND SUTOYO, JL. MOH. YAMIN	JL. LETJEND SUPRAPTO, JL. TEUKU UMAR, JL. IMAM BONJOL, WIROWONGSO
317	KENCONG	SDN CAKRU 01	JL DIPONEGORO NO 14	U : KRAJAN I-KETING-JOMBANG-JEMBER, B : KEBONSARI-YOSOWILANGUN KIDUL-YOSOWILANGUN-LUMAJANG, S : TEMPURAN-CAKRU-KENCONG-JEMBER, T : KRAJAN II-KETING-JOMBANG-JEMBER	U : WRINGINSARI-PADOMASAN-JOMBANG-JEMBER, B : KRAJAN-YOSOWILANGUN LOR-YOSOWILANGUN-LUMAJANG, S : GONDANG REJO-CAKRU-KENCONG-JEMBER, T : KRAJAN-KRATON-KENCONG-JEMBER
318	KENCONG	SDN CAKRU 02	JL. PASAR ANYAR IGIR-IGIR	T. IGIR IGIR, KRATON KENCONG JEMBER., U. TEKOK LO KRAJAN CAKRU KENCONG JEMBER., B. IGIR IGIR ROWO GEMPOL GONDANG REJO, S. KARANG ANYAR PASEBAN KENCONG.	T. KRATON PASEBAN KEC KENCONG, U. KRAJAN CAKRU TEMPURAN JOMBANG , B. GONDANG REJO TEMPURAN KENCONG JEMBER., S. PASEBAN BLOK KELOR KENCONG JEMBER..
319	KENCONG	SDN CAKRU 03	DUSUN GONDANGREJO	DESA CAKRU	DS. PASEBAN, DS. KRATON, DS. KETING
320	KENCONG	SDN CAKRU 04	DUSUN TEMPURAN	T - KRAJAN II DESA KETING, KECAMATAN JOMBANG, B - YOSOWILANGUN, KABUPATEN LUMAJANG, U - KRAJAN I DESA KETING, KECAMATAN JOMBANG, S - TEMPURAN DESA CAKRU, KECAMATAN KENCONG	T - KRAJAN 1 DESA JOMBANG KECAMATAN JOMBANG, U - WRINGINSARI PADOMASAN, KECAMATAN JOMBANG, B - KRAJAN YOSOWILANGUN LOR, KABUPATEN LUMAJANG, S - IGIR-IGIR CAKRU, KECAMATAN KENCONG
321	KENCONG	SDN KENCONG 01	JL. KRAKATAU 31	T: DSN. KRAJAN WONOREJO KEC. KENCONG, U: DSN. PONDOK WALUH KENCONG KEC. KENCONG,B: DSN. KERATON . KEC. KENCONG, S: DSN. PONJEN KENCONG KEC. KENCONG	T: DSN. WONOREJO KEC. KENCONG,U : DSN. PONDOK WALUH KEC. KENCONG,B : DSN. WUNGUAN KRATON KENCONG KEC. KENCONG,S : DSN. PETAAN KEC. KENCONG
322	KENCONG	SDN KENCONG 02	JL. KRAKATAU NO.03	T: DSN. KRAJAN WONOREJO KEC. KENCONG, U: DSN. PONDOK WALUH KENCONG KEC. KENCONG, B: DSN. KERATON . KEC. KENCONG, S: DSN. PONJEN KENCONG KEC. KENCONG	T: DSN. WONOREJO KEC. KENCONG, U : DSN. PONDOK WALUH KEC. KENCONG, B : DSN. WUNGUAN KRATON KENCONG KEC. KENCONG, S : DSN. PETAAN KEC. KENCONG

NO	KECAMATAN	NAMA LEMBAGA	ALAMAT	DOMISILI I (MELIPUTI RT/RW DAN SESUAI DENGAN WILAYAH BOLEH MELINTAS KECAMATAN) 0 S.D. 1,5 KM	DOMISILI II (MELIPUTI RT/RW DAN SESUAI DENGAN WILAYAH BOLEH MELINTAS KECAMATAN) 1,6 S.D. 3 KM
323	KENCONG	SDN KENCONG 03	JL. KH. KHOLIQU PONJEN	T: DSN. KRAJAN WONOREJO KEC. KENCONG, U: DSN. GUMUKBANJI KENCONG KEC. KENCONG, B: DSN. KRAJAN KENCONG. KEC. KENCONG, S: DSN. PONJEN KENCONG KEC. KENCONG	T: DSN. KRAJAN WONOREJO KEC. KENCONG, U : DSN. GUMUKBANJI WONOREJO KEC. KENCONG, B : DSN. WUNGUAN KENCONG KEC. KENCONG, S : DSN. KEDUNGLANGKAP KRATON KEC. KENCONG
324	KENCONG	SDN KENCONG 04	JL. A. YANI NO. 11 DSN KAMARAN DESA KENCONG	T - DSN KRAJAN C WONOREJO KEC KENCONG, S - DSN KRAJAN A - WONOREJO KEC KENCONG, B- DSN GUMUK BANJI 1 DAN 2 KEC KENCONG	U - DSN GUMUK BANJI WONOREJO KEC KENCONG
325	KENCONG	SDN KENCONG 05	JALAN PONDOK WALUH	U-WRINGIN AGUNG-JOMBANG-JEMBER, T-SUKORENO-UMBULSARI-JEMBER, S-KENCONG-JEMBER, B-KENCONG-JEMBER	U-WRINGIN AGUNG-JOMBANG-JEMBER, T-SUKORENO-UMBULSARI-JEMBER, S-KENCONG-JEMBER, B-KENCONG-JEMBER
326	KENCONG	SDN KENCONG 06	JL. PISANG AGUNG	U-KRAJAN B-WONOREJO-KENCONG-JEMBER, T-KRAJAN A-WONOREJO-KENCONG-JEMBER, S-KAMARAN -KENCONG-JEMBER, B-PONDOK WALUH -KENCONG-JEMBER	U-WONOREJO-KENCONG-JEMBER, T-WONOREJO-KENCONG-JEMBER, S-WONOREJO-KENCONG-JEMBER, B- KRAJAN 2-JOMBANG-JEMBER
327	KENCONG	SDN KENCONG 07	JL. LAWU NO.01 WUNGUAN	U : DSN. KRAJAN KENCONG. KEC. KENCONG, B : DSN. KRAJAN KRATON.KEC. KENCONG, S : DSN. KRAJAN KENCONG.KEC. KENCONG, T : DSN. WUNGUAN KENCONG.KEC. KENCONG	U : DUSUN KRAJAN KENCONG, KEC. KENCONG, B : KETING KEC. JOMBANG, S : DSN. SIDONGANTI KRATON, KEC.KENCONG, T : PONJEN KENCONG. KEC. KENCONG
328	KENCONG	SDN KENCONG 08	PANGONAN	U : DSN. KRAJAN KENCONG. KEC. KENCONG, B : DSN. KRAJAN KRATON.KEC. KENCONG, S : DSN. KRAJAN KRATON.KEC. KENCONG, T : DSN. PONJEN KENCONG.KEC. KENCONG	U : DUSUN KRAJAN KENCONG, KEC. KENCONG, B : KETING KEC. JOMBANG, S : DSN. SIDOMULYO PASRBAN, KEC.KENCONG, T : DUSUN KRAJAN, WONOREJO KENCONG. KEC. KENCONG
329	KENCONG	SDN KRATON 01	JL. DESA KRATON NO. 136	DESA JOMBANG, DUSUN WUNGUAN, DUSUN SIDONGANTI	DESA KETING, DUSUN PONJEN KENCONG, DESA PASEBAN, DUSUN SENGAN
330	KENCONG	SDN KRATON 02	JL. PANTAI PASEBAN NO.102 DUSUN SIDONGANTI	UTARA : DUSUN SIDONGANTI., BARAT. : DUSUN KRAJAN CAKRU., SELATAN : DUSUN SIDONGANTI., TIMUR. : PANGONAN KENCONG.	UTARA. : DUSUN KRATON., BARAT. : GONDANGREJO, SELATAN : PASEBAN, TIMUR. : PETAAN PONJEN SELATAN.
331	KENCONG	SDN KRATON 03	JL. PELAJAR NO. 04 KEDUNGLANGKAP	U-KEDUNGLANGKAP-KRATON-KENCONG-JEMBER, T-MUNENG -KRATON-KENCONG-JEMBER, S-KEPANJEN-GUMUKMAS-JEMBER, B-PASEBAN-KENCONG-JEMBER	U - PETAAN -KENCONG -JEMBER, T - MUNENG-KRATON -KENCONG -JEMBER, S- KEPANJEN - GUMUKMAS -JEMBER, B- PASEBAN -KENCONG - JEMBER

NO	KECAMATAN	NAMA LEMBAGA	ALAMAT	DOMISILI I (MELIPUTI RT/RW DAN SESUAI DENGAN WILAYAH BOLEH MELINTAS KECAMATAN) 0 S.D. 1,5 KM	DOMISILI II (MELIPUTI RT/RW DAN SESUAI DENGAN WILAYAH BOLEH MELINTAS KECAMATAN) 1,6 S.D. 3 KM
332	KENCONG	SDN KRATON 04	JL. SUKMAJAYA 120 MUNENG	U-DSN MUNENG -KRATON-KENCONG-JEMBER, T-DSN MUNENG-MAYANGAN GUMUKMAS-JEMBER, S-PANGGULMELATI-KEPANJEN- GUMUKMAS-JEMBER, B-DSN KEDUNGLANKAP -KRATON-KENCONG-JEMBER	U-JATISARI-WONOREJO-KENCONG-JEMBER, T-MAYANGAN-GUMUKMAS –JEMBER, B-KEDUNGLANKAP-KRATON-KENCONG-JEMBER, S-KEPANJEN-GUMUKMAS-JEMBER.
333	KENCONG	SDN PASEBAN 01	JL. KI FATAH, BULUREJO	T. BULUREJO PASEBAN KENCONG JEMBER., U. SIDOMULYO BULUREJO, KEC. KENCONG, B. BLOK KELOR BULUREJO, KEC. KENCONG, S. BULUREJO PASEBAN, KEC. KENCONG.	T. PASEBAN KEC KENCONG, U. IGIR-IGIR CAKRU KEC. KENCONG, B. MALEMAN KEC. YOSOWILANGUN, S. BULUREJO PASEBAN KENCONG JEMBER..
334	KENCONG	SDN PASEBAN 02	JL. PANTAI PASEBAN	T. PANGGUL MLATI KEPANJEN KEC.GUMUKMAS, U. BALAIKAMBANG PASEBAN KEC. KENCONG, B. BULUREJO , PASEBAN KEC.KENCONGM, S. PASEBAN KENCONG JEMBER..	T. KEDUNGLANKAP KRATON KEC KENCONG, U. SIDONGANTI KRATON KEC.KENCONG, B. SIDOMULYO PASEBAN KEC KENCONG, S. PASEBAN KEC KENCONG
335	KENCONG	SDN PASEBAN 03	BULUREJO PASEBAN	T. BULUREJO PASEBAN KENCONG JEMBER., U. SIDOMULYO BULUREJO, KEC. KENCONG, B. BLOK KELOR BULUREJO, KEC. KENCONG, S. BULUREJO PASEBAN, KEC. KENCONG.	T. PASEBAN KEC KENCONG, U. IGIR-IGIR CAKRU KEC. KENCONG, B. MALEMAN KEC. YOSOWILANGUN, S. BULUREJO PASEBAN KENCONG JEMBER..
336	KENCONG	SDN WONOREJO 01	JL. KARTINI 38 WONOREJO	U-KRAJAN B-WONOREJO-KENCONG-JEMBER, T-GUMUKMAS-JEMBER, S-WONOREJO-KENCONG-JEMBER, B-GUMUK BANJI -KENCONG-JEMBER	U-WONOREJO-KENCONG-JEMBER, T-GUMUKMAS-JEMBER, S-WONOREJO-KENCONG-JEMBER, B-KAMARAN -KENCONG-JEMBER
337	KENCONG	SDN WONOREJO 02	JL YOS SUDARSO 04	U - TEGALSARI - SIDORENO WONOREJO - KENCONG JEMBER, B - KRAJAN C WONOREJO - KENCONG – JEMBER, S - KRAJAN B - WONOREJO KENCONG – JEMBER, T - SAMBILEREN - PURWOASRI - GUMUKMAS JEMBER	U - KANDANGREJO - SUKOREJO - UMBULSARI – JEMBER, T - SAMBILEREN - PURWOASRI - GUMUKMAS – JEMBER, B - SUKORENO - UMBULSARI JEMBER, S - KRAJAN B - WONOREJO - KENCONG - JEMBER
338	KENCONG	SDN WONOREJO 03	JL. JATISARI	U. WONOREJO, KENCONG, T. DSN. JATIAGUNG, GUMUKMAS, S. DSN. JATISARI, WONOREJO, KENCONG, B. DSN. JATISARI, WONOREJO, KENCONG	U. WONOREJO, KENCONG, T. GUMUKMAS, S. KEDUNGLANKAP, KRATON, KENCONG, B. PONJEN, KENCONG
339	KENCONG	SDN WONOREJO 04	JL PANJAITAN NO 03	U-KRAJAN B-WONOREJO-KENCONG-JEMBER, T-GUMUKMAS-JEMBER, S-WONOREJO-KENCONG-JEMBER, B-GUMUK BANJI -KENCONG-JEMBER	U-WONOREJO-KENCONG-JEMBER, T-GUMUKMAS-JEMBER, S-WONOREJO-KENCONG-JEMBER, B-KAMARAN -KENCONG-JEMBER

NO	KECAMATAN	NAMA LEMBAGA	ALAMAT	DOMISILI I (MELIPUTI RT/RW DAN SESUAI DENGAN WILAYAH BOLEH MELINTAS KECAMATAN) 0 S.D. 1,5 KM	DOMISILI II (MELIPUTI RT/RW DAN SESUAI DENGAN WILAYAH BOLEH MELINTAS KECAMATAN) 1,6 S.D. 3 KM
340	KENCONG	SDN WONOREJO 05	DUSUN GUMUKBANJI NO 51 WONOREJO	T - DSN GUMUKBANJI WONOREJO KEC. KENCONG, S - DSN GUMUKBANJI WONOREJO KEC KENCONG, B - DSN GUMUKBANJI 2 KEC. KENCONG, U - DSN GUMUKBANJI WONOREJO KEC. KENCONG	U - SUKORENO KEC. UMBULSARI JEMBER , B - DSN GUMUKBANJI 2 KENCONG, T - WONOREJO KEC. KENCONG, S - WONOREJO KEC. KENCONG
341	KENCONG	SDN WONOREJO 06	DUSUN KRAJAN B	U : KRAJAN C WONOREJO - KENCONG – JEMBER, B : PONJEN - KENCONG – JEMBER, S : KRAJAN A WONOREJO - KENCONG – JEMBER, T : KENCONG - GUMUKMAS - JEMBER	U : GUMUKBANJI WONOREJO - KENCONG , B : KENCONG – JEMBER, S : DUSUN JATISARI - KENCONG , T : KREBET - GUMUKMAS
342	LEDOKOMBO	SDN KARANGPAITON	JLN. SUKOSARI NO.08	DUSUN KRAJAN, DUSUN SOKAAN, DUSUN ROWO DESA KARANGPAITON	DUSUN KRAJAN DESA SUMBERANGET
343	LEDOKOMBO	SDN LEDOKOMBO 01	JLN. ABDUL ARAB 608	DUSUN KRAJAN DESA LEDOKOMBO, DUSUN SUMBERNANGKA DESA LEDOKOMBO, DUSUN JATIAN DESA SUMBERANGET,	DUSUN PASAR DESA LEDOKOMBO, DUSUN KRAJAN DESA SUMBERLESUNG, DUSUN KRAJAN DESA SUKOGIDRI
344	LEDOKOMBO	SDN LEDOKOMBO 02	JLN. SUMBERANGET	JALAN SUMBERANGET, JALAN ABDUL ARAB, JALAN JATIAN, JALAN GUMUK BAUNG (RT/RW MENYESUAIKAN)	JALAN SUMBERANGET, JALAN ABDUL ARAB, JALAN JATIAN, JALAN GUMUK BAUNG (RT/RW MENYESUAIKAN)
345	LEDOKOMBO	SDN LEDOKOMBO 03	JLN. CUMEDAK 181	DSN PASAR LEDOKOMBO, DSN KARANG KEBUN DS SUMBER LESUNG	DSN. SUMBER BULUS 1, DSN KOPANG DS SLATENG
346	LEDOKOMBO	SDN LEMBENGAN 01	JL. BRANTAS NO. 13	DUSUN DAMPAR RT 1 RW 1, RT 1 RW 2 DESA SUREN, DUSUN DARUNGAN RT 1 RW 11, RT 2 RW 13, RT 3 RW 13, RT 4 RW 13, DUSUN KLONCENG RT 1 RW 6, RT 1 RW 8, RT 2 RW 6, RT 1 RW 7, RT 3 RW 7, RT 2 RW 8, RT 3 RW 8, RT 4 RW 8, RT 1 RW 11, DUSUN KRAJAN RT 1 RW 2, RT 2 RW 1, DUSUN KRAJAN 1, RT 2 RW 1, RT 4 RW 1, RT 2 RW 2, RT 2 RW 3, RT 3 RW 2, RT 4 RW 2, RT 1 RW 2, RT 1 RW 1. RT 3 RW 1, DUSUN KRAJAN 2 RT 3 RW 3, DUSUN LOMBUNG, DUSUN LEMBENGAN, DUSUN OLOH DESA LEMBENGAN, DUSUN ONJUR DESA SUREN, DUSUN JAMBUAN DESA PLALANGAN KECAMATAN KALISAT	DUSUN JEGUNG DESA SUREN, DUSUN KRAJAN DESA SUMBERLESUNG, DESA PLALANGAN
347	LEDOKOMBO	SDN LEMBENGAN 02	JL KAMBOJA NO 34 DUSUN OLOH	DUSUN OLOH, DUSUN KRAJAN, DUSUN DARUNGAN, DUSUN KLONCENG DESA LEMBENGAN	DUSUN PASAR RT. 01 DAN 02 RW. 13 DESA LEDOKOMBO, DUSUN LOMBONG DESA SUMBERLESUNG, DUSUN SUMBER CANTENG DESA SUMBERANGET KEC. LEDOKOMBO DESA PLALANGAN KEC KALISAT
348	LEDOKOMBO	SDN LEMBENGAN 03	DUSUN DARUNGAN	DUSUN KRAJAN 1, DUSUN KRAJAN 2, DUSUN KLONCENG, DUSUN OLOH DAN DUSUN DARUNGAN DESA LEMBENGAN	DUSUN ONJUR DESA SUMBERLESUNG, DUSUN OLOH DESA SUMBERLESUNG

NO	KECAMATAN	NAMA LEMBAGA	ALAMAT	DOMISILI I (MELIPUTI RT/RW DAN SESUAI DENGAN WILAYAH BOLEH MELINTAS KECAMATAN) 0 S.D. 1,5 KM	DOMISILI II (MELIPUTI RT/RW DAN SESUAI DENGAN WILAYAH BOLEH MELINTAS KECAMATAN) 1,6 S.D. 3 KM
				KEC. LEDOKOMBO	
349	LEDOKOMBO	SDN SLATENG 01	JLN. CUMEDAK 45	DUSUN KOPANG DESA SLATENG, DUSUN KRAJAN DESA SLATENG, DUSUN SUMBERBULUS I DESA SUMBERBULUS DUSUN SUMBERBULUS II DESA SUMBERBULUS	DUSUN TEGALAN I DESA SLATENG, DUSUN TEGALAN II DESA SLATENG, DUSUN SUMBERGADUNG DESA SLATENG, DUSUN PALERAN DESA CUMEDAK, DUSUN PLAMPANG DESA CUMEDAK, DUSUN KRAJAN DESA CUMEDAK, DUSUN SUMBERNANGKA DESA LEDOKOMBO, DUSUN KARANGKEBUN DESA SUMBERLESUNG, DUSUN PASAR DESA LEDOKOMBO.
350	LEDOKOMBO	SDN SLATENG 02	DUSUN SUMBERGADUNG	DSN. SUMBER GADUNG, DSN TEGALAN,	DESA SUMBER BULUS
351	LEDOKOMBO	SDN SLATENG 03	JALAN SUMBERGADUNG NO. 80	DUSUN SLATENG KRAJAN, DUSUN KOPANG, DUSUN TEGALAN 1, CUMEDAK	TEGALAN 2, SUMBERBULUS
352	LEDOKOMBO	SDN SLATENG 04	TEGALAN	DSN. TEGALAN 1 DAN 2 , DSN. SUMBERBULUS II	DSN. KRAJAN SLATERNG , DSN. SUMBERBULUS I
353	LEDOKOMBO	SDN SUKOGIDRI 01	JLN. SUKOSARI NO. 49	DUSUN KRAJAN DAN DUSUN GEDANGAN	DUSUN SUMBER NANGKA DESA SUKOGIDRI, DUSUN TAMANREJO DESA SUKOREJO
354	LEDOKOMBO	SDN SUKOGIDRI 02	JLN. SUKOSARI NO.1 KRAJAN	DUSUN KRAJAN , DUSUN GEDANGAN DESA SUKOGIDRI, DUSUN ROWO DESA KARANG PAITON	DUSUN SUMBER NANGKA DESA SUKOGIDRI, DUSUN TAMANREJO DESA SUKOREJO
355	LEDOKOMBO	SDN SUMBERANGET 01	JLN. SUKOSARI 191	DUSUN JATIAN I DESA SUMBERANGET, DUSUN JATIAN II DESA SUMBERANGET, DUSUN KRAJAN DESA SUMBERANGET	DUSUN SUMBERNANGKA LEDOKOMBO, DUSUN KRAJAN KARANGPAITON
356	LEDOKOMBO	SDN SUMBERANGET 02	JLN. KARANGPAITON 447	DUSUN JATIAN I DESA SUMBERANGET, DUSUN JATIAN II DESA SUMBERANGET, DUSUN KRAJAN DESA SUMBERANGET	DUSUN OLOH LEMBENGAN; DUSUN SUMBER NANGKA LEDOKOMBO; DUSUN KRAJAN KARANGPAITON; DESA PLALANGAN

NO	KECAMATAN	NAMA LEMBAGA	ALAMAT	DOMISILI I (MELIPUTI RT/RW DAN SESUAI DENGAN WILAYAH BOLEH MELINTAS KECAMATAN) 0 S.D. 1,5 KM	DOMISILI II (MELIPUTI RT/RW DAN SESUAI DENGAN WILAYAH BOLEH MELINTAS KECAMATAN) 1,6 S.D. 3 KM
357	LEDOKOMBO	SDN SUMBERBULUS 01	JL.KANTOR DESA NO: 49	DUSUN SUMBERBULUS III { RT.1 RW.16 , RT2 RW.21 , RT.3 RW.11, RT.3 RW.15, RT.3 RW.16, RT.3 RW.21 , RT.1 RW.8 RT,RT.1 RW.12,RT.1 RW.13, RT.2 RW.12, RT.2 RW.13, RT.2 RW.14 , RT.3 RW.12, RT.3 RW.13, RT.3 RW.14, RT.3 RW.16, RT.3 RW.20, RT.3 RW.21, DUSUN SUMBERBULUS II { RT.1 RW.6, RT.1 RW.12, RT.1 RW.14, RT.1 RW.15, RT.2 RW.7 RT.2 RW.12, RT.2 RW.13 , RT.2 RW.21, RT.2 RW.11, RT.2 RW.15, RT.3 RW.13 , RT.3 RW.14, RT.3. DUSUN SUMBERBULUS { RT,1 RW.12, RT.1 RW.13, RT.1 RW.14, RT.1 RW.15,RT.1 RW.18 , RT.2 RW.9, RT.2 RW.11, RT.2 RW.12, RT.2 RW.14, RT.2 RW.15, RT.2 RW.16, RT.3 RW.10, RT.3 RW.11, RT.3 RW.13, RT.3 RW.14, RT.3 RW.15, RT.3 RW.16, RT.3 RW.	DUSUN SUMBERBULUS III { RT 3 RW.15 , RT.3 RW.21, RT.3 RW.21 , RT.1 RW.18 } DUSUN SUMBERBULUS II RT.20 RW.21 DUSUN SUMBERBULUS RT.2 RW. 9, RT.2 RW 21
358	LEDOKOMBO	SDN SUMBERBULUS 02	JLN. KALIPUTIH 184	DSN. SUMBERBULUS I, DSN. SUMBERBULUS II	DSN. SUMBERBULUS III
359	LEDOKOMBO	SDN SUMBERBULUS 03	JLN. PERSIL 106	DUSUN SUMBERBULUS 03 DESA SUMBERBULUS, DUSUN SUMBERBULUS 02 DESA SUMBERBULUS ,DUSUN KARANG ANYAR DESA SUMBER SALAK.	DUSUN PALOK OMBO DESA SUMBER SALAK, DUSUN SUMBERBULUS 01 DESA SUMBERBULUS, DUSUN KOPANG DESA SLATENG, DUSUN KRAJAN DESA SLATENG, DUSUN TEGALAN II DESA SLATENG, DUSUN SUMBERGADUNG DESA SLATENG,
360	LEDOKOMBO	SDN SUMBERBULUS 04	JLN. SUMBERGADUNG NO. 07	DUSUN SUMBERBULUS 02 DESA SUMBERBULUS ,DUSUN SUMBERBULUS 01 DESA SUMBERBULUS,DUSUN SUMBERBULUS 03 DESA SUMBERBULUS,DUSUN TEGALAN II DESA SLATENG, DUSUN SUMBERGADUNG DESA SLATENG,	DUSUN KARANG ANYAR DESA SUMBER SALAK, DUSUN KOPANG DESA SLATENG, DUSUN KRAJAN DESA SLATENG,
361	LEDOKOMBO	SDN SUMBERLESUNG 01	JLN. STASIUN NO. 29, RT.03, RW.03	(DUSUN KRAJAN : RT/RW. 01/01 LEMBENAH -- RT/RW. 02/01 MASJID KE SELATAN -- RT/RW. 03/01 KAFE - MASJID -- RT/RW. 01/02 (BARAT COKLATAN-- RT/RW. 02/02 BARAT LAPANGAN -- RT/RW. 01/03 UTARA LAPANGAN-- RT/RW. 02/03 SELATAN LAPANGAN-- RT/RW. 03/03 GANG KORAMIL -- RT/RW. 01/04 -- RT/RW. 02/04 TOWER-- , (DUSUN ONJUR: RT/RW. 01/15 SELATAN REL -- RT/RW. 02/15 - RT/RW. 03/15 - RT/RW. 01/16 - RT/RW. 02/16 - RT/RW. 03/16) , (DUSUN KARANG KEBUN: RT/RW. 02/08- RT/RW. 03/08) , (DUSUN KR. BIREH BARAT) , (DSN. LDO PASAR: RT/RW. 01/13 POM MINI -- RT/RW. 02/13 TIMUR JALAN - RT/RW. 01/14 LOMBUNG-HAMIDA -- RT/RW. 02/14 H.SIPUL-BIDAN NURUL - RT/RW.	(DSN. KR.KEBUN: LAPANGAN SAMPAI MASJID NURUL HUDA) , (DUSUN KR.BIREH), (DUSUN LAO'), (DUSUN ONJUR), (DESA LEDOKOMBO: RT/RW. 02/15 - LDO.3 – KE TIMUR - SAMPAI PERTIGAAN KE LDO.2) , (DESA SUMBERBULUS: GUMUK LENGLENG SAMPAI SMPN 2 , DUSUN SUMBERBULUS I RT2/RW4, (DESA LEMBENGAN: PAKMAH KE BARAT SAMPAI MASJID JEDDING, PAKMAH KE UTARA SAMPAI SMPN 1), (DESA SUMBERSALAK: KANTOR DESA)

NO	KECAMATAN	NAMA LEMBAGA	ALAMAT	DOMISILI I (MELIPUTI RT/RW DAN SESUAI DENGAN WILAYAH BOLEH MELINTAS KECAMATAN) 0 S.D. 1,5 KM	DOMISILI II (MELIPUTI RT/RW DAN SESUAI DENGAN WILAYAH BOLEH MELINTAS KECAMATAN) 1,6 S.D. 3 KM
				01/15 PANCASILA - GANG LDO 03)	
362	LEDOKOMBO	SDN SUMBERLESUNG 02	JL. STASIUN 63	JL.STASIUN, JL.CUMEDAK,JL.BUNGUR,JL.SUREN,JL.SUMBERSALAK (RT/001 S.D 003 RW/001 S.D 017 DS SUMBERLESUNG), (RT/ 001 & 002 RW/13 & 14 DS LEDOKOMBO)	JL. CUMEDAK, JL. SUREN (RT/001,002,003 RW/001,002,020,021 DS SUMBERBULUS), (RT/004 RW/004 DS SUREN)
363	LEDOKOMBO	SDN SUMBERLESUNG 03	JLN. SUMBERSALAK	DSN. LAO', DSN. ONJUR, DSN. KARANGBIREH	DSN. KARANGKEBUN, DSN. KRAJAN, DSN. SALAK
364	LEDOKOMBO	SDN SUMBERLESUNG 04	DUSUN ONJUR	DUSUN ONJUR (RT 2 RW 15, RT 3 RW 15, RT 4 RW 16, RT 2 RW 16 , RT 3 RW 16, RT 1 RW 17, RT 2 RW 17, RT 3 RW 17) , DUSUN KRAJAN (RT 1 RW 1), DUSUN ONJUR RT 01 RW 15, DUSUN KRAJAN RT 02 RW 01,RT 03,RW 01 RT DESA SUMBERLESUNG KECAMATAN LEDOKOMBO	DUSUN KRAJAN ,DUSUN KARANG BIREH, DUSUN LAO, DUSUN KARANG KEBUN DESA SUMBERLESUNG, DUSUN JEGUNG DESA SUREN, DUSUN DARUNGAN DESA LEMBENGAN, DUSUN LEDOKOMBO PASAR DESA LEDOKOMBO KECAMATAN LEDOKOMBO
365	LEDOKOMBO	SDN SUMBERLESUNG 05	DSN KARANGBIREH NO. 50	DUSUN KARANGBIREH RT 2 RW 1, RT 2 RW 2, RT 2 RW 3, RT 2 RW 9, RT 1 RW 10, RT 2 RW 10, RT 3 RW 10, RT 1 RW 11, RT 2 RW 11, RT 3 RW 11 DESA SUMBERLESUNG, DUSUN SUMBERBULUS 3 RT 1 RW 17, RT 2 RW 17, RT 3 RW 17 DESA SUMBERBULUS	DESA SUMBERSALAK, DUSUN KRAJAN DESA SUMBERLESUNG, DESA SUMBERBULUS
366	LEDOKOMBO	SDN SUMBERSALAK 01	JL. PB SUDIRMAN 17 KARANGANYAR	JL PB SUDIRMAN DUSUN SALAK KEC LEDOKOMBO RT 01 S.D 04 /RW 07 S.D 13	JL PB SUDIRMAN DUSUN KARANG ANYAR KEC LEDOKOMBO RT 01 S.D 04 /RW 13 S.D 17
367	LEDOKOMBO	SDN SUMBERSALAK 02	JL. SUMBERJATI NO. 1 SUMBERSALAK	DUSUN PALUOMBO RW 2 RT 2 / RW 2 RT 1 / RW 2 RT 3 / RW 3 RT 1 RW 3 RT 2 / RW 4 RT 1 / RW 4 RT 2	DUSUN PAKISAN

NO	KECAMATAN	NAMA LEMBAGA	ALAMAT	DOMISILI I (MELIPUTI RT/RW DAN SESUAI DENGAN WILAYAH BOLEH MELINTAS KECAMATAN) 0 S.D. 1,5 KM	DOMISILI II (MELIPUTI RT/RW DAN SESUAI DENGAN WILAYAH BOLEH MELINTAS KECAMATAN) 1,6 S.D. 3 KM
368	LEDOKOMBO	SDN SUMBERSALAK 03	JL. PB. SUDIRMAN	DUSUN SALAK RT. 1 RW.7 , RT. 1 RW 8,(PAKESAN) RT. 1 RW 9, RT. 1 RW 10, (SEKITAR BALAI DESA) RT. 1 RW 11, RT. 1 RW 11, RT. 2 RW. 7, RT. 2 RW. 8, RT. 2 RW. 9, RT. 2 RW. 10, RT. 2 RW. 11, RT. 2 RW. 12, RT. 2 RW. 13, RT. 2 RW. 14,	DUSUN KARANG BIREH TIMUR PERBATASAN SUMBERSALAK, DUSUN KARANG ANYAR DESA SUMBERSALAK, DUSUN DAMPAR DESA SUREN, DUSUN LAOK DESA SUMBERLESUNG
369	LEDOKOMBO	SDN SUMBERSALAK 04	JL.KARANGPARAS NO:3	DUSUN PETUNG, DUSUN KARANG , DUSUN JUROJU	DUSUN PETUNG, DUSUN SALAK
370	LEDOKOMBO	SDN SUMBERSALAK 05	DSN. KARANG ANYAR	DUSUN KARANGANYAR : RT 01 RW 15 - RT 02 RW 15 - RT 03 RW 15 (DAERAH PEREMPATAN MASJID KE BARAT) - RT 01 RW 16 - RT 02 RW 16 - RT 03 RW 16 (DAERAH LINGKUNGAN SEKOLAH) - RT 01 RW 17 - RT 02 RW 17 - RT 03 RW 17 (DAERAH SEKOLAH KE TIMUR)	DUSUN KARANGANYAR : RT 01 RW 13 - RT 02 RW 13 - RT 03 RW 13 (DAERAH BARAT PASAR SUMBERSALAK) - DUSUN KARANGANYAR : RT 01 RW 14 - RT 02 RW 14 - RT 03 RW 14 (DAERAH TIMUR PASAR SUMBERSALAK) - DUSUN KARANGANYAR : RT 01 RW 18 - RT 02 RW 18 - RT 03 RW 18 (PERBATASAN DUSUN JUROJU)
371	LEDOKOMBO	SDN SUREN 01	JL. H MUSTOFA 15	DSN. KRAJAN, DSN. LANGSEPAN, DSN.JEGUNG, DSN. DAMPAR, DSN. LOMBUNG	DSN. KRAJAN, DSN. LANGSEPAN, DSN.JEGUNG, DSN. DAMPAR, DSN. LOMBUNG
372	LEDOKOMBO	SDN SUREN 02	JL. BATU PIRING	DUSUN KRAJAN 1 LEMBENGAN, DUSUN ONJUR SUREN RT4,	DUSUN TEGAL SERI DESA LEMBENGAN
373	LEDOKOMBO	SDN SUREN 03	JL. MUDARSO 44	DUSUN LOMBUNG RT 002 RW 002, DUSUN LOMBUNG RT 002 RW 003, DUSUN LOMBUNG RT 004 RW 003, DUSUN ONJUR RT 001 RW 003, DUSUN ONJUR RT 001 RW 001,	DUSUN LOMBUNG RT 002 RW 002, DUSUN LOMBUNG RT 002 RW 003, DUSUN LOMBUNG RT 004 RW 003, DUSUN ONJUR RT 001 RW 003, DUSUN ONJUR RT 001 RW 001,
374	LEDOKOMBO	SDN SUREN 04	JL.CENDRAWASIH NO.36	DSN. KRAJAN, DSN. LANGSEPAN, DSN.JEGUNG, DSN. DAMPAR, DSN. LOMBUNG	DSN. KRAJAN, DSN. LANGSEPAN, DSN.JEGUNG, DSN. DAMPAR, DSN. LOMBUNG
375	MAYANG	SDN MAYANG 01	JL. TANJUNGSARI 17 MAYANG	ZONA 1 : DESA MAYANG (DUSUN KRAJAN, DUSUN KLAYU) DESA TEGALREJO (DUSUN KRAJAN, DUSUN DAMSAOLA, DUSUN KEBUN GUNUNG) DESA TEGALWARU (DUSUN KLAYU, DUSUN PLALANGAN) DESA PAKUSARI (DUSUN ROWO)	ZONA 2 DESA MAYANG (KARANG DAM, TEGALGUSI) DESA TEGALREJO (DUSUN KEBUN GUNUNG)
376	MAYANG	SDN MAYANG 02	JL. TANJUNGSARI NO 7	(DUSUN KRAJAN, DUSUN KLAYU,JALAN GUMUK AMPEL) DESA MAYANG, JALAN RAUNG DESA TEGALREJO, DUSUN KLAYU DESA TEGALWARU	JALAN PB SUDIRMAN DUSUN ROWO DESA PAKUSARI KEC PAKUSARI, JALAN BANYUWANGI DESA TEGALREJO,
377	MAYANG	SDN MAYANG 03	DUSUN TEGAL GUSI	RT : 002 / RW : 005 DSN GUMUK SUDA, RT : 003/ RW : 002 DSN MRAWAN, RT : 003 / RW : 002 DSN TEGALGUSI, RT 001/RW 001 DSN KLAYU	RT : 002 / RW : 005 DSN GUMUK SUDA

NO	KECAMATAN	NAMA LEMBAGA	ALAMAT	DOMISILI I (MELIPUTI RT/RW DAN SESUAI DENGAN WILAYAH BOLEH MELINTAS KECAMATAN) 0 S.D. 1,5 KM	DOMISILI II (MELIPUTI RT/RW DAN SESUAI DENGAN WILAYAH BOLEH MELINTAS KECAMATAN) 1,6 S.D. 3 KM
378	MAYANG	SDN MAYANG 04	JL. PAHLAWAN NO 04 DSN KLAYU DESA MAYANG	JL. PATTIMURA DSN KLAYU MAYANG, JL. BROMO DSN KLAYU MAYANG, JL. SIDUMUKTI DSN PLALANGAN TEGALWARU, JL. UNTUNG SUROPATI DSN KLAYU (RT RW MEMYESUAIKAN)	JLN. MUMBULSARI SEPUTIH MAYANG, JLN. MRAWAN TEGALGUSI MAYANG, JLN. TANJUNGSARI KRAJAN MAYANG, JLN. BANYUWANGI MAYANG (RT RW MEMYESUAIKAN)
379	MAYANG	SDN MRAWAN 01	JL. IMAM SUKARTO NO. 53	KEC. MAYANG DESA MRAWAN DUSUN LENGKONG TOKO (RW : 8 RT : 1,2,3,4 RW : 9 RT : 1,2), DUSUN GUMUKSUDA (RW : 10 RT : 1,2,3 RW : 11 RT : 1,2,3), DUSUN ROWO (RW : 12 RT : 1,2,3) DESA MAYANG DUSUN TEGALGUSI RW : 6 RT : 1,2,3, KEC. MUMBULSARI DESA KARANG KEDAWUNG DUSUN KRAJAN RW : 5 RT : 10	DESA MRAWAN (DUSUN LENGKONG TOKO RW : 4 RT : 2, RW : 7 RT : 1,2), (DUSUN ROWO RW : 15 RT : 1,2) , (DUSUN PRINGTALI RW : 18 RT : 1,2,3)
380	MAYANG	SDN MRAWAN 02	JL. LENGKONG BARAT	RT : 001 - 004 / RW : 001 DSN LENGKONG BARAT DESA MRAWAN, RT : 001 - 003 / RW : 002, RT : 001 - 003 / RW : 003 DSN LENGKONG BARAT DESA MRAWAN, RT 006/RW 001 DSN NGANGKANG DESA KARANG KEDAWUNG KEC. MUMBULSARI	RT : 001 / RW : 001 DSN LENGKONG TOKO DESA MRAWAN
381	MAYANG	SDN MRAWAN 03	JL.ROWO NO 290	DUSUN ROWO RT 001 RW 012 S.D RT 015 RW 016 MRAWAN	DESA KERTOSARI KEC.PAKUSARI
382	MAYANG	SDN MRAWAN 04	DUSUN LENGKONG TOKO	RT : 4 - 5 - 6 / RW : 6 DSN LENGKONG TOKO DESA MRAWAN KEC MAYANG, RT : 01 / RW : 06 DSN LENGKONG TOKO DESA MRAWAN KEC MAYANG, RT : 01 - 02 / RW : 04 DSN LENGKONG TOKO DESA MRAWAN KEC MAYANG, RT 01 DAN 02 /RW 07 DSN LENGKONG TOKO DESA MRAWAN KEC MAYANG	RT : 01 - 03 / RW : 18 DSN SUMBEREJO DESA WIROLEGI KEC. SUMBERSARI
383	MAYANG	SDN MRAWAN 05	DSN PERINGTALI	DUSUN PRINGTALI RT 004 RW 017-RT 003 RW 017	DSN PRINGTALI RT 003 RW 017 - DSN ROWO RT 001 RW 015
384	MAYANG	SDN SEPUTIH 01	JL. MUMBULSARI 75	RW : 001 S.D RW 007 DSN KRAJAN, RT : 001 - 003 / RW : 008, RT : 001 - 002 / RW : 009, RT : 001 - 002 / RW : 010, RT : 001 - 003 / RW : 011, RT : 001 - 002 / RW : 012 DSN SUMBER JEDING DESA SEPUTIH, RT : 004 - 005 / RW : 007 DSN PLALANGAN DESA TEGALWARU, RT : 001 - 003 / RW : 015 DSN KLAYU DESA MAYANG	RW 013-015 DUSUN PANDIAN DESA SEPUTIH, RW 010-014 DUSUN KLAYU DESA SEPUTIH, DUSUN GUMUK SUDA DESA MRAWAN, RW 001-003 DUSUN PLALANGAN DESA TEGALWARU, RT : 001 - 003 / RW : 005 DSN KRAJAN DESA KARANG KEDAWUNG KEC. MUMBULSARI

NO	KECAMATAN	NAMA LEMBAGA	ALAMAT	DOMISILI I (MELIPUTI RT/RW DAN SESUI DENGAN WILAYAH BOLEH MELINTAS KECAMATAN) 0 S.D. 1,5 KM	DOMISILI II (MELIPUTI RT/RW DAN SESUI DENGAN WILAYAH BOLEH MELINTAS KECAMATAN) 1,6 S.D. 3 KM
385	MAYANG	SDN SEPUTIH 02	JL. SUMBER WADUNG	DUSUN PANDIAN RW 13 RT 1,2,3, RW 14 RT 4, DUSUN SUMBER JEDING RW 8 RT 1,2,3, RW 9 RT 1,2, RW 10 RT 1,2,3, RW 11 RT 1,2,3 RW 12 RT 1,2	DUSUN TETELAN SEPUTIH, DUSUN KRAJAN SEPUTIH, DESA SIDOMUKTI, DESA TEGALWARU
386	MAYANG	SDN SEPUTIH 03	JL.SUMBER WADUNG TETELAN SEPUTIH	KEC. MAYANG DESA SEPUTIH DUSUN TETELAN (RW: 15 RT : 12,13 RW : 16 RT : 14, 15, DUSUN PANDIAN (RW :14 RT : 10,11 RW :13 RT: 8,9) DUSUN SUMBER JEDING (RW :12 RT: 6,7 RW: 11 RT:4,5)	DUSUN KRAJAN SEPUTIH (RW:3 RT:4)
387	MAYANG	SDN SIDOMUKTI 01	JL.BALAI DESA SIDOMUKTI	DUSUN LEDUK RT 01 S/D RT 04 DESA SIDOMUKTI DAN DUSUN PLALANGAN RT 01 S/D 03 DUSUN PLALANGAN RW 09 DESA TEGAL WARU	DUSN LEDUK DESA SIDOMUKTI, DUSUN PLALANGAN DESA TEGAL WARU
388	MAYANG	SDN SIDOMUKTI 02	KRAJAN	DUSUN KRAJAN, DUSUN LEDOK, KLOMPANGAN (RT/RW MENYESUAIKAN)	DUSUN PLALANGAN, SUMBERKEJAYAN (RT/RW MENYESUAIKAN)
389	MAYANG	SDN SUMBER KEJAYAN 01	JL.BANYUWANGI NO 52	RT : 001S/D 002 / RW : 001 S/D 002 DSN TEGALAN, RT : 001 S/D 002/ RW : 001 S/D 002 DSN KRAJAN KEC. MAYANG	RT : 001 / RW : 001 DSN MRAPEN, RT 002/RW 003 : DSN SUREN
390	MAYANG	SDN SUMBER KEJAYAN 02	JL.BANYUWANGI NO.08	RW 5 S/D 8 DUSUN KRAJAN, RW 12 S/D 14 DUSUN MRAPEN, RW 1 S/D 2 DUSUN TEGALAN (DESA SUMBER KEJAYAN, KEC. MAYANG), RW 8 DUSUN ONJUR, RW 13 DUSUN PLALANGAN (DESA SEMPOLAN KEC. SILO), DUSUN TEGALAN, DUSUN LANGSEPAN (DESA SUREN KEC. LEDOKOMBO)	DESA SIDOMUKTI, DUSUN SUMBER PINANG-DESA TEGALWARU, DUSUN KEBUNGUNUNG, DUSUN DAMSAOLA-DESA TEGALREJO (KEC. MAYANG), DESA SEMPOLAN (KEC. SILO), DESA SUREN, DUSUN KRAJAN-DESA LEMBENGAN (KEC. LEDOKOMBO).
391	MAYANG	SDN SUMBER KEJAYAN 03	KH.ABDUL AZIZ	SUMBER KEJAYAN (DUSUN MRAPEN), SIDOMUKTI (DUSUN KRAJAN), TEGALWARU (DUSUN SUMBER PINANG), TEGALREJO (DUSUN SUMBER PINANG)	SUMBER KEJAYAN (DUSUN KRAJAN, DUSUN TEGALAN)
392	MAYANG	SDN SUMBER KEJAYAN 04	JL. KH. ABDULLAH NO.30 SUMBER KEJAYAN	RT : 001 S.D 005 RW : 001 DUSUN TEGALAN DESA SUMBER KEJAYAN RT : 001 S.D 005 RW : 002 DUSUN TEGALAN DESA SUMBER KEJAYAN RT : 001 S.D 004 RW : 003 DUSUN TEGALAN DESA SUMBER KEJAYAN RT : 001 S.D 005 RW : 004 DUSUN TEGALAN DESA SUMBER KEJAYAN	JL. BANYUWANGI DUSUN KRAJAN DESA SUMBER KEJAYAN JL. KH. ABDUL AZIZ DUSUN MRAPEN DESA SUMBER KEJAYAN JL. BANYUWANGI DUSUN KRAJAN DESA TEGALREJO DUSUN DAMPAR DESA SUREN KEC. LEDOKOMBO

NO	KECAMATAN	NAMA LEMBAGA	ALAMAT	DOMISILI I (MELIPUTI RT/RW DAN SESUAI DENGAN WILAYAH BOLEH MELINTAS KECAMATAN) 0 S.D. 1,5 KM	DOMISILI II (MELIPUTI RT/RW DAN SESUAI DENGAN WILAYAH BOLEH MELINTAS KECAMATAN) 1,6 S.D. 3 KM
393	MAYANG	SDN TEGALREJO 01	JL. BANYUWANGI	MELIPUTI DUSUN KRAJAN,DUSUN DAM SAOLA DUSUN SUMBER PINANG DAN DUSUN KEBUN GUNUNG	MELIPUTI DESA MAYANG, DESA SUMBER KEJAYAN, DESA TEGALWARU DAN SESUAI DENGAN WILAYAH MAYANG BOLEH BOLEH MELINTASI KECAMATAN
394	MAYANG	SDN TEGALWARU 01	JL. SIDOMUKTI 46	JLN. PAHLAWAN, JLN. PATTIMURA, DUSUN KLAYU, JL SIDOMUKTI, DUSUN PLALANGAN.	JLN. SEPUTIH, JLN. MUMBULSARI, DUSUN KARANG DAM DESA MAYANG, DUSUN KRAJAN DESA SEPUTIH, DUSUN SUMBERJEDING DESA SEPUTIH, DUSUN SUMBER PINANG DESA TEGALWARU.
395	MAYANG	SDN TEGALWARU 02	JL. PAHLAWAN NO.13	DUSUN KLAYU DESA TEGALWARU	DUSUN PLALANGAN DESA TEGALWARU,DUSUN SUMBER PINANG DESA TEGALWARU , DUSUN DAM SAOLA DESA TEGALREJO
396	MAYANG	SDN TEGALWARU 03	JL.MRAPEN NO. 82	DUSUN SUMBER PINANG DESA TEGALWARU	DUSUN KARANG ENCEK DESA TEGALWARU,DUSUN MRAPEN DESA SUMBER KEJAYAN , DUSUN DAM SAOLA DESA TEGALREJO
397	MAYANG	SDN TEGALWARU 04	JL. SIDOMUKTI	RT.1, RT.2, RT.3 RW.8 DUSUN PLALANGAN, DS.TEGALWARU, KEC.MAYANG	DUSUN KLAYU DESA TEGALWARU KEC. MAYANG
398	MUMBULSARI	SDN KARANG KEDAWUNG 01	JLN. MOCH. SERUJI - KRAJAN	DSN KRAJAN, PLALANGAN DSN PEJI TALANG DESA KARANG KEDAWUNG	DSN. PEJI MANGAR, NGANGKANG, PEJI TALANG
399	MUMBULSARI	SDN KARANG KEDAWUNG 02	KARANG KEDAWUNG	DSN. PEJI MANGAR, NGANGKANG, PEJI TALANG	DSN KRAJAN, PLALANGAN DSN PEJI TALANG DESA KARANG KEDAWUNG
400	MUMBULSARI	SDN KARANG KEDAWUNG 03	JL. MOCH. SROEDJI NO. 33	DSN KRAJAN, PLALANGAN DSN PEJI TALANG DESA KARANG KEDAWUNG	DUSN KAWANGREJO, DSN. DAWUHAN, DSN TEMPURAN, DSN KAJAREJO
401	MUMBULSARI	SDN KAWANGREJO 01	JL. SOEKARNO HATTA 95	DUSN KAWANGREJO, DSN. DAWUHAN, DSN TEMPURAN, DSN KAJAREJO	DSN PEJI MANGAR, SEMBER AGUNG, CURAH LAOS
402	MUMBULSARI	SDN LAMPEJI 01	JLN. A. YANI NO.17	DSN PEJI MANGAR, SEMBER AGUNG, CURAH LAOS	DUSUN CURAH LAOS, DUSUN KEMIRI SONGO, DUSUN KRAJAN DESA LAMPEJI
403	MUMBULSARI	SDN LAMPEJI 02	JL.BUDI UTOMO 35	DUSUN CURAH LAOS, DUSUN KEMIRI SONGO, DUSUN KRAJAN DESA LAMPEJI	DUSUN WIROWONGSO DESA WIROWONGSO
404	MUMBULSARI	SDN LENGKONG 01	JL. SOEKARNO HATTA NO. 3	DUSUN WIROWONGSO DESA WIROWONGSO	DUSUN PEJI DESA LENGKONG , DUSUN BRAWIJYA DESA LENGKONG

NO	KECAMATAN	NAMA LEMBAGA	ALAMAT	DOMISILI I (MELIPUTI RT/RW DAN SESUI DENGAN WILAYAH BOLEH MELINTAS KECAMATAN) 0 S.D. 1,5 KM	DOMISILI II (MELIPUTI RT/RW DAN SESUI DENGAN WILAYAH BOLEH MELINTAS KECAMATAN) 1,6 S.D. 3 KM
405	MUMBULSARI	SDN LENGKONG 02	JL. MAYJEN WITARMIN 21 WIRAJAYA	DUSUN PEJI DESA LENGKONG , DUSUN BRAWIJA DESA LENGKONG	DUSUN JAMBESARI, DUSUN PEJI, DUSUN BULANGAN LENGKONG, DSN DAWUHAN DESA KAWANGREJO
406	MUMBULSARI	SDN LENGKONG 03	JL. SOEKARNO HATTA	DUSUN JAMBESARI, DUSUN PEJI, DUSUN BULANGAN LENGKONG, DSN DAWUHAN DESA KAWANGREJO	DSN BULANGAN, DSN PEJI, DSN KRAJAN, JAMBESARI, DESA LENGKONG
407	MUMBULSARI	SDN LENGKONG 04	JL. SOEKARNO HATTA NO. 04 BULANGAN	DSN BULANGAN, DSN PEJI, DSN KRAJAN, JAMBESARI, DESA LENGKONG	DSN KRAJAN, SUMBER TENGAH, DSN GAMBESRAN DESA MUMBULSARI
408	MUMBULSARI	SDN MUMBULSARI 01	JL. BUDI UTOMO 56	DSN KRAJAN, SUMBER TENGAH, DSN GAMBESRAN DESA MUMBULSARI	DSN GAMBERAN, SUMBER TENGAH
409	MUMBULSARI	SDN MUMBULSARI 02	JL. BUDI UTOMO 45	DSN GAMBERAN, SUMBER TENGAH	RT(03,04,05,06,07) RW 11,RT(01,02,03,04,05,06) RW.12,RT(01,02) RW.13,RT(02,04.05) RW.14 DUSUN SUMBER TENGAH,RT.04 RW.10 DUSUN KRAJAN DESA MUMBULSARI
410	MUMBULSARI	SDN MUMBULSARI 03	JL.ANGGREK NO.24 SUMBER TENGAH RT.04 RW.12	RT(03,04,05,06,07) RW 11,RT(01,02,03,04,05,06) RW.12,RT(01,02) RW.13,RT(02,04.05) RW.14 DUSUN SUMBER TENGAH,RT.04 RW.10 DUSUN KRAJAN DESA MUMBULSARI	DUSUN ANGSANAH
411	MUMBULSARI	SDN MUMBULSARI 04	OMBUL ANGSANAH	DUSUN ANGSANAH	DSN. KARANG SIRIH, LANGSEPAN, KRAJAN DESA SUCO
412	MUMBULSARI	SDN SUCO 01	JL. DAM SLAMA 9	DSN. KARANG SIRIH, LANGSEPAN, KRAJAN DESA SUCO	DUSUN MANDIGU
413	MUMBULSARI	SDN SUCO 02	JLN. GUNUNG MAYANG	DUSUN MANDIGU	DUSUN KARANG SIRIH DESA SUCO, DUSUN KRAJAN DESA SUCO
414	MUMBULSARI	SDN SUCO 03	DUSUN KARANG SIRIH	DUSUN KARANG SIRIH DESA SUCO, DUSUN KRAJAN DESA SUCO	DUSUN KARANG SIRIH, DESA SUCO : DUSUN KRAJAN DESA SUCO
415	MUMBULSARI	SDN SUCO 04	JL. DR. SOEBANDI NO 34	DUSUN KARANG SIRIH, DESA SUCO : DUSUN KRAJAN DESA SUCO	DUSUN ; GUDANG DUSUN KRAJAN, DESA TAMANSARI ,
416	MUMBULSARI	SDN TAMANSARI 01	JL. JOYO LAKSONO 61	DUSUN ; GUDANG DUSUN KRAJAN, DESA TAMANSARI ,	DUSUN ; CURAH PINANG, PERBALAN, DESA TAMANSARI ,
417	MUMBULSARI	SDN TAMANSARI 02	JL. CURAH PINANG - PERBALAN	DUSUN ; CURAH PINANG, PERBALAN, DESA TAMANSARI ,	DUSUN KRAJAN DESA TAMANSARI

NO	KECAMATAN	NAMA LEMBAGA	ALAMAT	DOMISILI I (MELIPUTI RT/RW DAN SESUAI DENGAN WILAYAH BOLEH MELINTAS KECAMATAN) 0 S.D. 1,5 KM	DOMISILI II (MELIPUTI RT/RW DAN SESUAI DENGAN WILAYAH BOLEH MELINTAS KECAMATAN) 1,6 S.D. 3 KM
418	MUMBULSARI	SDN TAMANSARI 03	KRAJAN	DUSUN KRAJAN DESA TAMANSARI	DUSUN KRAJAN LAMA,DUSUN GUMUK SUDA,DUSU KRAJAN BARU
419	PAKUSARI	SDN BEDADUNG 01	JALAN RAYA BEDADUNG NO.25	DUSUN KRAJAN LAMA,DUSUN GUMUK SUDA,DUSU KRAJAN BARU	(JL. PAHLAWAN BURA, RT 002,RW 06 DESA JATIAN), (DUSUN PRASIAN 1 ,RT 07 RW 10 DESA GLAGAHWERO KEC. KALISAT),(DUSUN PRASIAN 2,RT02 RW03 DESA JATIAN),(DUSUN KRAJAN 2,RT 10 RW 04 DESA GAMBIRAN KEC. KALISAT)
420	PAKUSARI	SDN JATIAN 01	JL. HIMALAYA 38	(JL. PAHLAWAN BURA, RT 002,RW 06 DESA JATIAN), (DUSUN PRASIAN 1 ,RT 07 RW 10 DESA GLAGAHWERO KEC. KALISAT),(DUSUN PRASIAN 2,RT02 RW03 DESA JATIAN),(DUSUN KRAJAN 2,RT 10 RW 04 DESA GAMBIRAN KEC. KALISAT)	DUSUN KRAJAN :RT 03 RW 06, RT 001 RW 007, RT 001 RW 008,RT 003 RW 007, RT 002 RW 008 DESA JATIAN, DUSUN SANGGAR RT 003 RW 001, RT 001 RW 001 DESA SUBO, DUSUN SUMBERSUKO TIMUR RT 001 RW 019 DESA PAKUSARI PAKUSARI
421	PAKUSARI	SDN JATIAN 02	JL PAHLAWAN BURA NO 163	DUSUN KRAJAN :RT 03 RW 06, RT 001 RW 007, RT 001 RW 008,RT 003 RW 007, RT 002 RW 008 DESA JATIAN, DUSUN SANGGAR RT 003 RW 001, RT 001 RW 001 DESA SUBO, DUSUN SUMBERSUKO TIMUR RT 001 RW 019 DESA PAKUSARI PAKUSARI	DUSUN PLALANGAN
422	PAKUSARI	SDN JATIAN 03	DUSUN PLALANGAN	DUSUN PLALANGAN	DESA KERTOSARI : DS KRAJAN RT 01 - 07, RW 01 - 05, DS. GEMPOL RT 01 - 07, RW 01 - 10. DESA PAKUSARI : DS LAMPARAN, RT 01 - 10, DS. ROWO, RT 01 - 06, RW 01 - 05
423	PAKUSARI	SDN KERTOSARI 01	JL.AHMAD YANI NO.110	DESA KERTOSARI : DS KRAJAN RT 01 - 07, RW 01 - 05, DS. GEMPOL RT 01 - 07, RW 01 - 10. DESA PAKUSARI : DS LAMPARAN, RT 01 - 10, DS. ROWO, RT 01 - 06, RW 01 - 05	LAMPARAN RT 2 RW 15, GEMPAL RT 1 RW 6, LAMPARAN RT 2 RW 15, JATIAN RT 02 RW 1
424	PAKUSARI	SDN KERTOSARI 02	JL. KALIWINING NO. 09	LAMPARAN RT 2 RW 15, GEMPAL RT 1 RW 6, LAMPARAN RT 2 RW 15, JATIAN RT 02 RW 1	DUSUN SUMBERSUKO, DUSUN GEMPAL, DUSUN GEMPAL II, DUSUN SUMBERSUKO BARAT
425	PAKUSARI	SDN KERTOSARI 03	JL. SUMBER SUKO 26 KERTOSARI	DUSUN SUMBERSUKO, DUSUN GEMPAL, DUSUN GEMPAL II, DUSUN SUMBERSUKO BARAT	DSN. GEMPAL, DSN GEMPAL II, DSN. KRAJAN, DSN SUMBER SUKO, DSN. ROWO - PAKUSARI
426	PAKUSARI	SDN PAKUSARI 01	JL. PB. SUDIRMAN NO. 95	DSN. GEMPAL, DSN GEMPAL II, DSN. KRAJAN, DSN SUMBER SUKO, DSN. ROWO - PAKUSARI	SIMPANG TIGA POM,DSN KARANG NYIUR,DSN G.SPIKUL,DSN KRAJAN

NO	KECAMATAN	NAMA LEMBAGA	ALAMAT	DOMISILI I (MELIPUTI RT/RW DAN SESUAI DENGAN WILAYAH BOLEH MELINTAS KECAMATAN) 0 S.D. 1,5 KM	DOMISILI II (MELIPUTI RT/RW DAN SESUAI DENGAN WILAYAH BOLEH MELINTAS KECAMATAN) 1,6 S.D. 3 KM
427	PAKUSARI	SDN PAKUSARI 02	JL. P.B SUDIRMAN NO. 188	SIMPANG TIGA POM,DSN KARANG NYIUR,DSN G.SPIKUL,DSN KRAJAN	UTARA, KERAJAN UTARA RT/RT: 01/02,DESA PATEMON KEC.PAKUSARI, SELATAN,KERAJAN SELATAN RT/RW: 02/08,DESA PATEMON KEC.PAKUSARI,BARAT,JL SUPRIYADI,RT/RW : 001/008,DESA PATEMON KEC.PAKUSRI,TIMUR,DUSUM KRAJAN SELATAN RT/RW : 01/08,DESA PATEMON KEC.PAKUSARI
428	PAKUSARI	SDN PATEMON 01	JL. SUPRIYADI NO.11 BELAKANG KORAMIL ARJASA	UTARA, KERAJAN UTARA RT/RT: 01/02,DESA PATEMON KEC.PAKUSARI, SELATAN,KERAJAN SELATAN RT/RW: 02/08,DESA PATEMON KEC.PAKUSARI,BARAT,JL SUPRIYADI,RT/RW : 001/008,DESA PATEMON KEC.PAKUSRI,TIMUR,DUSUM KRAJAN SELATAN RT/RW : 01/08,DESA PATEMON KEC.PAKUSARI	DUSUN KARANG SADANG RT 004 RW 005, RT 005 RW 005 SUBO PAKUSARI, DUSUN KALIWINING RT 001 RW 006 SUBO PAKUSARI, DUSUN GUDANG DUREN RT 004 RW 009 SUBO PAKUSARI, DUSUN TROGO RT 001, 002 RW 007 GUMUKSARI KALISAT, DUSUN TROGO RT 001 RW 008 GUMUKSARI KALISAT
429	PAKUSARI	SDN SUBO 01	JL. KARANG SADANG 47	DUSUN KARANG SADANG RT 004 RW 005, RT 005 RW 005 SUBO PAKUSARI, DUSUN KALIWINING RT 001 RW 006 SUBO PAKUSARI, DUSUN GUDANG DUREN RT 004 RW 009 SUBO PAKUSARI, DUSUN TROGO RT 001, 002 RW 007 GUMUKSARI KALISAT, DUSUN TROGO RT 001 RW 008 GUMUKSARI KALISAT	JL. KH ABU MANSUR, DSN SANGGAR, DSN KARANG SADANG - SUBO, DSN KARANG TENGAH - SUMBERPINANG
430	PAKUSARI	SDN SUBO 02	JL. SUMBER JERUK 175	JL. KH ABU MANSUR, DSN SANGGAR, DSN KARANG SADANG - SUBO, DSN KARANG TENGAH - SUMBERPINANG	DUSUN GUDANG DUREN, SUBO PAKUSARI
431	PAKUSARI	SDN SUBO 03	DUSUN GUDANG DUREN	DUSUN GUDANG DUREN, SUBO PAKUSARI	DSN JEDING 001/009 , DSN JEDING 002/010 , DSN JEDING 003/010 , DSN KRAJAN 002/001 , DSN KRAJAN 003/001
432	PAKUSARI	SDN SUMBERPINANG 01	JL. SARANGAN NO 45B	DSN JEDING 001/009 , DSN JEDING 002/010 , DSN JEDING 003/010 , DSN KRAJAN 002/001 , DSN KRAJAN 003/001	DUSUN JATIAN , DUSUN KRAJAN DESA SUMBERPINANG KECAMATAN PAKUSARI
433	PAKUSARI	SDN SUMBERPINANG 02	JL. KI HAJAR DEWANTORO NO. 60	DUSUN JATIAN , DUSUN KRAJAN DESA SUMBERPINANG KECAMATAN PAKUSARI	DSN. BUNDER RT/RW: 001/013, DSN. BUNDER RT/RW: 002/013, DSN. BUNDER RT/RW: 002/014, DSN. BUNDER RT/RW : 002/015

NO	KECAMATAN	NAMA LEMBAGA	ALAMAT	DOMISILI I (MELIPUTI RT/RW DAN SESUAI DENGAN WILAYAH BOLEH MELINTAS KECAMATAN) 0 S.D. 1,5 KM	DOMISILI II (MELIPUTI RT/RW DAN SESUAI DENGAN WILAYAH BOLEH MELINTAS KECAMATAN) 1,6 S.D. 3 KM
434	PAKUSARI	SDN SUMBERPINANG 03	DUSUN BUNDER	DSN. BUNDER RT/RW: 001/013, DSN. BUNDER RT/RW: 002/013, DSN. BUNDER RT/RW: 002/014, DSN. BUNDER RT/RW : 002/015	RT / RW : 05 / 04 DUSUN KEDUNGSUMUR DESA BAGON
435	PANTI	SD NEGERI PANTI 01	JL. PB. SUDIRMAN NO.13 PANTI	DESA PANTI DUSUN KRAJAN RT.02/RW.03 ,DUSUN DARUNGAN RT.01/RW.08,DUSUN DARUNGAN RT.01/RW.07,DUSUN PRAPAH RT.01/RW.19..DUSUN PANTI RT.01/RW.10,,DUSUN PANTI RT.02/RW.10,,DUSUN PANTI SELATAN RT.02/RW.03,,DESA GLAGAHWERO,,DUSUN KARANG ASEM BARAT RT.02/RW.04	DESA SERUT DUSUN SERUT RT.03/RW.05
436	PANTI	SDN PANTI 02	JL. PB.SUDIRMAN NO.89 PANTI	DUSUN KRAJAN RT001/RW005 DESA PANTI,DUSUN TAMENGAN 001/RW002 DESA PANTI,DUSUN WONOLANGU SELATAN RT002/RW021 DESA PANTI,DUSUN KRAJAN RT001/006 DESA SERUT,DUSUN DARUNGAN RT010/RW001 DESA PANTI	DUSUN WONOLANGU RT002/RW021 DESA PANTI,DUSUN KRAJAN RT001/RW005 DESA PANTI,DUSUN KRAJAN TAMENGAN RT001/RW002 DESA PANTI,DUSUN KRAJAN RT001/RW008 DESA SERUT
437	PANTI	SDN PANTI 03	JL. MOH. SERUJI NO. 281 PRAPAH	DUSUN PRAPAH RT.001/RW.019 DESA PANTI, DUSUN GEBANG RT.001/RW.014 DESA PANTI, DUSUN DARUNGAN RT.002/RW.009 DESA PANTI, DUSUN WONOLANGU RT.002/RW.021 DESA PANTI	DUSUN PRAPAH RT.001/RW.019 DESA PANTI, DUSUN GEBANG RT.004/RW.015 DESA PANTI, DUSUN DARUNGAN RT.010/RW.001 DESA PANTI, DUSUN KRAJAN RT.001/RW.006 DESA SERUT
438	PANTI	SDN SERUT 01	JL,PB.SUDIRMAN NOMOR 17 SERUT /PANTI	DUSUN MENCEK BARAT RT,001 S/D 003 RW 1 DUSUN MENCEK TIMUR RT, 001S/D 007 RW 3 DUSUN MENCEK RT 001 S/D 003 RW 2 DUSUN GLINTONGAN RT 001 S/D 003 RW 4 DUSUN AMPO RT 001 S/D 005 RW 14 DUSUN AMPO RT 001 S/D 003 RW 5	SERUT KRAJAN RT, 01 S/D 02 RW 5
439	PANTI	SDN SERUT 02	JL. AHMAD YANI NO. 36 DESA SERUT KECAMATAN PANTI	DESA SUCI DUSUN KRAJAN RT; 005 RW; 004. DSN.KARANG ANOM RT;001 S/D 002 RW;009 DSN.WONOLANGU RT.001 S.D 3 RW.008 DSNKASIAN RT.001 S.D 003 RW.013. LAPANGAN AHMAD YANI RT.001 S.D 005 RW.005 S.D 007	LAPANGAN GAPLEK RT.001 S.D 003 RW.003. DSN WONOLANGU DESA PANTI RT.001 S.D 003 RW. 002 DUSUN BADEAN BARAT RT.001 S.D 004 RW.015 DSN MENCEK RT.001 S.D 003 RW.04

NO	KECAMATAN	NAMA LEMBAGA	ALAMAT	DOMISILI I (MELIPUTI RT/RW DAN SESUAI DENGAN WILAYAH BOLEH MELINTAS KECAMATAN) 0 S.D. 1,5 KM	DOMISILI II (MELIPUTI RT/RW DAN SESUAI DENGAN WILAYAH BOLEH MELINTAS KECAMATAN) 1,6 S.D. 3 KM
440	PANTI	SDN SERUT 03	JL. SUKOSARI NO.530 BADEAN	DUSUN BADEAN TIMUR RT; 001 S/D 006, RW; 018. DSN.BADEAN KULON RT;001 S/D 006 RW;015 DSN. BADEAN LOR RT: 001 S/D 004 RW.019	JL. A YANI. DSN MENCEK RT/RW; 002/004 DESA SERUT, DUSUN WONOLANGU RT.002/RW.021 DESA PANTI, DUSUN KRAJAN RT.001/RW.006 DESA SERUT. JL.PB.SUDIRMAN - DUKUH MENCEK.RT; 002/RW;002 DESA SERUT . DSN CEMPAKAAN KULON KEC. SUKORAMBI
441	PANTI	SDN SUCI 01	JL. AHMAD YANI NO. 08	BARAT : DUSUN GLUNDENGAN RT. 1 RW. 1, TIMUR : DUSUN KASIAN RT. 4 RW. 11, UTARA : DESA KEMIRI RT. 11 RW. 11, SELATAN : DESA SERUT KRAJAN RT. 4 RW. 5 (RT/RW MENYESUAIKAN)	BARAT : PERKEBUNAN KEDATON DESA PANTI, TIMUR : DUSUN KASIAN TIMUR DESA SERUT, UTARA : DUSUN DELIMA DESA KEMIRI, SELATAN : DUSUN MENCEK DESA SERUT (RT/RW MENYESUAIKAN)
442	PANTI	SDN SUCI 02	JL. KALIMANTAN NO. 44 GLUNDENGAN SUCI - PANTI	DESA SUCI DUSUN GLUNDENGAN, DUSUN TEGALAMAT, DUSUN KEPIRING, DUSUN GAPLEK, DUSUN GLENGSERAN	DUSUN KRAJAN, DUSUN KARANGANOMMDESA SERUT, DUSUN GAPLEK, DUSUN KRAJAN DESA KEMIRI, DUSUN PRAPAH DESA PANTI, DUSUN PLENDO DESA SUCI
443	PANTI	SDN SUCI 03	JL. PERKEBUNAN SENTOOL, DESA SUCI KECAMATAN PANTI	DUSUN GLENGSERAN, RT/RW :04/09, 05/09, 03/08, 04/08, 05/08, LINGK. DINOYO, LINGK. PAYUNG, SILO BEDADI, KALI KLEPUH, KARANG KEBON,	DUSUN GLENGSERAN WILAYAH TIMUR, DUSUN GAPLEK BARAT, DUSUN GLUNDENGAN,
444	PANTI	SDN SUCI 05	JL. AIR TERJUN TANCAK GUNUNG PASANG PANTI	PERUMAHAN PDP RT.001 RW.016. PERUMAHAN KAMPUNG BARU RT/RW MENYESUAIKAN	DESUN GENTONG DESA KEMIRI, DUSUN BUNOT DESA KEMIRI, DUSUN PAJUNG DESA SUCI
445	PANTI	SDN KEMIRI 01	JL. TEROPONG BINTANG NO.38 DESA KEMIRI, KECAMATAN PANTI, KABUPATEN JEMBER	DUSUN KANTONG RT/RW 001/001 S.D 008/008, DUSUN KRAJAN RT/RW.004/004 S.D 004/007, DUSUN DELIMA RT/RW.010/010 S.D RT/RW.011/011 DESA KEMIRI, DSN GAPLEK RT/RW.10/11 S.D 10/13 DESA SUCI	DUSUN DELIMA RT/RW. 10/12 S.D 10/13, PERKEBUNAN GENTONG DESA KEMIRI, DUSUN KRAJAN RT.RW. 11/13 S.D 11/14 DESA KEMIRI, DUSUN GAPLEK RT/RW.009/10 S.D 009/12 DESA SUCI- LAPANGAN GAPLEK DESA SUCI
446	PANTI	SDN KEMIRI 02	JL. TENGGILING NO.539	1.5 KM : UTARA DUSUN DANJI TIMUR TENGGILING TIMUR BARAT KANTONG SELATAN TENGGILING SAWO	1.6 - 3 KM : UTARA DANJI TIMUR CURAH DAMI. KEC.SUKORAMBI BARAT KARANG KEBON, SUCI SELATAN SERUT, KARANG ANOM

NO	KECAMATAN	NAMA LEMBAGA	ALAMAT	DOMISILI I (MELIPUTI RT/RW DAN SESUAI DENGAN WILAYAH BOLEH MELINTAS KECAMATAN) 0 S.D. 1,5 KM	DOMISILI II (MELIPUTI RT/RW DAN SESUAI DENGAN WILAYAH BOLEH MELINTAS KECAMATAN) 1,6 S.D. 3 KM
447	PANTI	SDN KEMIRI 03	JL. SODONG UTARA RT.05 RW.09	DSN. SODONG UTARA RT.04 RW.09, DSN. SODONG UTARA RT.05 RW.09, DSN. SODONG UTARA RT.06 RW.09 , DSN. SODONG UTARA RT.07 RW.09 , DSN. SODONG UTARA RT.05 RW.08, DSN. SODONG UTARA RT.06 RW.08 DSN DELIMA, DUSUN. MANGGIS, DUSUN KALI PUTIH, DUSUN SODONG SELATAN.	DUSUN DANJI RT.05 RW.14., DUSUN DANJI RT. 06 RW. 13 DESA KEMIRI, DUSUN TUNGGULASI KECAMATAN SUKORAMBI.
448	PANTI	SDN PAKIS 01	JLN KEMUNDUNG NO. 05 / 07	DUDUN PERTELON RW. 2 RT. 5 - 10, DUSUN KEMUNDUNGAN RW. 3 RT. 1 - 6, DUSUN GLUDUK RW. 4 RT. 1 - 10	DUSUN TAJEK RW. 1 RT. 1 - 10, DUSUN PERTELON RW. 2 RT. 1 - 4, DUSUN KEMUNDUNGAN RW. 3 TR. 7 - 10, DUSUN PAKIS UTARA RW. 5 RT. 1 - 10, DUSUN CEMPAKA RW. 6 RT. 1 - 9
449	PANTI	SDN PAKIS 02	JL. DURIAN NO. 48	DUSUN PAKIS UTARA ,DUSUN CEMPAKA (RT/RW MENYESUAIKAN)	
450	PANTI	SDN PAKIS 03	JL. AFDELING KAHENDRAN	DUSUN KAHENDRAN, DESA PAKIS (RT/RW : 009/006)	
451	PANTI	SDN KEMUNINGSARI LOR 01	JL. RAJAWALI NO.04	DUSUN KRAJAN RT. 01 RW 01 S/D RT. 06 RW.01,DUSUN KRAJAN RT.01 RW 02 S/D RT 05 RW 02, DUSUN KRAJAN RT 01 RW 03 S/D RT 04 RW 04. DUSUN SUMBERSARI RT. 01 RW 03 S/D RT. 04 RW. 03 DUSUN KEMUNINGLOR RT. 01 RW. 01 S/D RT. 02 RW.01	DUSUN SUMBER DUREN RT. 01 RW 03 S/D RT.05 RW.03 DESA GLAGAHWERO,DUSUN JERENG BARAT RT.03 RW 05 DESA GUGUT DUSUN JERENG TIMUR RT.02 RW 06 DESA GUGUT
452	PANTI	SDN KEMUNINGSARI LOR 02	JL. RAJAWALI NO. 47 KEMUNINGSARI LOR	DUSUN KEMUNING LOR RT 001,002,003,004/RW 005 DESA KEMUNINGSARI LOR, DUSUN SAWAH KONGSI DESA PAKIS, BALAI DESA KEMUNINGSARI LOR RT 001, 002, 003, 004/RW 004	DUSUN SAWAH KONGSI RT 001 - 004 / RW 002, RT 006,007 / RW 005 DESA PAKIS, DUSUN PERTELON RT 005 - 010 / RW 002, DESA BADEAN, DUSUN KRAJAN RT 002 / RW 002 DESA KEMUNINGSARI LOR
453	PANTI	SDN GLAGAHWERO 01	JLN. HAYAM WURUK 26-27 KARANGASEM	(DUSUN RAMBIGUNDAM KEC. RAMBIPUJI, DUSUN BONDUREN DESA PANTI KEC. PANTI, DUSUN KRAJAN PANTI DESA PANTI, DESA JUBUNG KEC. SUKORAMBI)	(DUSUN AMPO DESA DUKUH MENCEK KEC. SUKORAMBI, DUSUN RAMBIGUNDAM DESA RAMBIGUNDAM KEC. RAMBIPUJI, DESA KEMUNINGSARI LOR KEC. PANTI, DESA DARUNGAN KEC. PANTI)

NO	KECAMATAN	NAMA LEMBAGA	ALAMAT	DOMISILI I (MELIPUTI RT/RW DAN SESUAI DENGAN WILAYAH BOLEH MELINTAS KECAMATAN) 0 S.D. 1,5 KM	DOMISILI II (MELIPUTI RT/RW DAN SESUAI DENGAN WILAYAH BOLEH MELINTAS KECAMATAN) 1,6 S.D. 3 KM
454	PATRANG	SDN BANJARSENGON 01	JLN. KASUARI 46 JEMBER	UTARA (JL. SRI GUNTING RT 001 RW 001, JLN SERITI RT 001 RW 001), SELATAN (JLN KASUARI GEBANG KEDAWUNG RT 002 RW 008)	TIMUR (JL. RAJAWALI, JL. MERAK , JL. MANYAR)
455	PATRANG	SDN BANJARSENGON 02	JLN. SERITI NO. 4 JEMBER	UTARA : JL. SRITI. SELATAN : JL. SRITI. BARAT : -. TIMUR : LINGK. KEBON LOR	UTARA : JL. SRITI. DUSUN GENDIR PA'ALAH RT 01 RW 08 DESA KLUNGKUNG KEC. SUKORAMBI. DUSUN GENDIR PA'ALAH RT 01 RW 08 DESA KLUNGKUNG KEC. SUKORAMBI. SELATAN : JL. SRITI. BARAT : DESA KARANG PRING KEC. SUKORAMBI TIMUR : JLN RAJWALI JOMERTO RT 01 RW 02 DESA KARANG PRING KEC. SUKORAMBI
456	PATRANG	SDN BARATAN 01	JL. SLAMET RIYADI 248 JEMBER	JL SLAMET RIYADI, JL SUPRIYADI, JL RASAMALA	JL PARANGTRITIS ANTIROGO
457	PATRANG	SDN BARATAN 02	JL.REMBANGAN 8 A JEMBER	ZONA 1 (LINTAS KELURAHAN MELIPUTI KEL. BARATAN, KEL. BINTORO) 0 S.D 2 KM	ZONA 2 (LINTAS KELURAHAN MELIPUTI KEL. KEMUNING LOR, KEL. ANTIROGO) 2 S.D 3 KM
458	PATRANG	SDN BARATAN 03	JALAN RASAMALA II NO.36 JEMBER	UTARA : JL. RASAMALA II, SDN KEMUNING LOR I, BARAT : JL. RASAMALA, JALAN SEMANGKA, JALAN SEMANGKA II ASHIRUUT 89. TIMUR : JL. RASAMALA II, JL. RASAMALA, JL. SLAMET RIYADI/JL .BONDOWOSO JEMBER, SPBU BARATAN ,SELATAN : JL RASAMALA II, JL. RASAMALA, JL. BONDOWOSO JEMBER, JL. TAPAK PIRING (TOKO FUJI AYU)	TIMUR : JL. TAPAK PIRING, JL. PANGANDARAN (RUMAH MAKAN HIJAU) , JL TAWANG MANGU 3, JL PARANG TRITIS, BARAT : JL. SEMANGKA JL. KEPODANG, JALAN BRANJANGAN UTARA : JL. RASAMALA II, JL PROJO DIHARJO, JL RENGGANIS, GUMITIR ARJASA SELATAN : JL. PANGANDARAN, JL. PARANG TRITIS
459	PATRANG	SDN BINTORO 01	JLN. BRANJANGAN 135 JEMBER	JL. BRANJANGAN, JL. MERPATI LINGK. SEMENGGU, KASMARAN, KARANGANYAR, PLALANGAN, SUMBER LANGON)	JL. MERPATI (SELATAN), JL. MANYAR, JL. DR. SOEBANDI, JL. SRIGUNTING, JL. SRIKOYO (SAMPAI PERTIGAAN JL. LANGSEP), JL. CEMPEDAK, JL. SEMANGKA, JL. RASAMALA
460	PATRANG	SDN BINTORO 02	JLN. BRANJANGAN 58	LINGKUNGAN KRAJAN BINTORO, LINGKUNGAN KARANG SUKUN, LINGKUNGAN TEGAL BATU, LINGKUNGAN PLALANGAN,	LINGKUNGAN DARUNGAN, SEMENGGU DAN KELURAHAN PATRANG

NO	KECAMATAN	NAMA LEMBAGA	ALAMAT	DOMISILI I (MELIPUTI RT/RW DAN SESUAI DENGAN WILAYAH BOLEH MELINTAS KECAMATAN) 0 S.D. 1,5 KM	DOMISILI II (MELIPUTI RT/RW DAN SESUAI DENGAN WILAYAH BOLEH MELINTAS KECAMATAN) 1,6 S.D. 3 KM
461	PATRANG	SDN BINTORO 03	JLN. BRANJANGAN - MOJAN - JEMBER	TIMUR : JL. BRANJANGAN RT.002 RW.006 UTARA : LINGKUNGAN MOJAN BINTORO	UTARA : JL. BRANJANGAN LINGKUNGAN GLUDUK, TIMUR : LINGKUNGAN SEMENGGU, LINGKUNGAN SEMBAH BARAT : JL. SRIGUNTING.
462	PATRANG	SDN BINTORO 04	JL. BRANJANGAN NO. 474	LINGKUNGAN PLALANGAN RW 11 RT 01, LINGKUNGAN PLALANGAN RW 11 RT 02, LINGKUNGAN PLALANGAN RW 11 RT 03, LINGKUNGAN PLALANGAN RW 10 RT 02, LINGKUNGAN PLALANGAN RW 10 RT 01, LINGKUNGAN KRAJAN RW 12 RT 02 (KARANGSUKUN).	LINGKUNGAN KRAJAN RW 13 RT 02, LINGKUNGAN KRAJAN RW 14, LINGKUNGAN KRAJAN RW 15, LINGKUNGAN PLALANGAN RW 09, LINGKUNGAN SEMENGGU, LINGKUNGAN PEKALONGAN BARATAN, LINGKUNGAN CUPU BARATAN.
463	PATRANG	SDN BINTORO 05	PADUKUHAN GLUDUK	PADUKUHAN GLUDUK	PADUKUHAN GLUDUK
464	PATRANG	SDN GEBANG 01	JL. CEMPAKA 1 JEMBER	JL. CEMPAKA, JL. AROWANA, JL. KACA PIRING, JL. TERATAI	JL. MANGGAR, JL. IKAN MUJAIR, JL. MERAK, JL. KASUARI
465	PATRANG	SDN GEBANG 02	JL. TERATAI 47	JL. TERATAI, JL. KACA PIRING, JL. CEMPAKA, JL. AROWANA (RT RW MENYESUAIKAN)	JL. MERAK, JL. KASUARI, JL. MANGGAR, JL. IKAN KAKAP (RT RW MENYESUAIKAN)
466	PATRANG	SDN GEBANG 03	JLN. MANGGAR NO. 152 JEMBER	JLN MANGGAR., JLN BUNGUR, JLN CENDRAWASIH, JLN KENANGA, JL. MANYAR I - V	JLN KENANGA GANG 1-8
467	PATRANG	SDN GEBANG 04	JLN. KASUARI I/40 JEMBER	UTARA = JL. KASUARI TIMUR = JL. MERAK SELATAN = JL. CEMPAKA, JL AROWANA 5 BARAT = JL. KASUARI	UTARA = JL. KASUARI, JL. SERITI TIMUR = JL. SRI GUNTING, JL. BRANJANGAN SELATAN = JL. TERATAI BARAT = JL. AROWANA, JL. MUJAHIR, SERITI
468	PATRANG	SDN GEBANG 05	JL. KACA PIRING III/22 JEMBER	TIMUR : JL. KENANGA, JL. KACA. PIRING, SELATAN : JL. TERATAI, BARAT :JL. AROWANA, KEBONAGUNG (RT RW MENYESUAIKAN)	UTARA : JL. CEMPAKA, JL. MERAK, JL. KASUARI, JL. MANGGAR (RT RW MENYESUAIKAN)
469	PATRANG	SDN JEMBER LOR 01	JLN. PB. SUDIRMAN 82 JEMBER	SEBELAH SELATAN : JL. CITARUM SEBELAH BARAT LAUT : JL. DR. SOEBANDI SEBELAH UTARA : JL. MOH SEUJI. (RT/RW MENYESUAIKAN); SEBELAH TIMUR : JL. BRANTAS	SEBELAH TIMUR : JL. KALIMANTAN, JL. MASTRIP, JL. SUMATERA, JL. DANAU TOBA, JL. BELITUNG, JL. BANGKA, JL. BEDADUNG. SEBELAH UTARA : JL. DELIMA MERAH, JL. APEL, JL. LANGSEP SEBELAH TENGGARA : JL. LETJEN PANJAITAN (RT/RW MENYESUAIKAN)

NO	KECAMATAN	NAMA LEMBAGA	ALAMAT	DOMISILI I (MELIPUTI RT/RW DAN SESUAI DENGAN WILAYAH BOLEH MELINTAS KECAMATAN) 0 S.D. 1,5 KM	DOMISILI II (MELIPUTI RT/RW DAN SESUAI DENGAN WILAYAH BOLEH MELINTAS KECAMATAN) 1,6 S.D. 3 KM
470	PATRANG	SDN JEMBER LOR 02	JLN. MAWAR 70 JEMBER	JL. MAWAR, JL. NUSA INDAH, JL. PB SUDIRMAN, JL. WIJAYA KUSUMA, JL. CEMPEDAK, JL. CENDRAWASIH, JL. MANGGIS, JL. DELIMA PUTIH, JL. BELIMBING (RT RW MEMYESUAIKAN)	JL. SULTAN AGUNG, JL. BEDADUNG, JL. MANYAR, JL. MANGGAR, JL. DR. SOEBANDI, JL. MERPATI, JL. KASUARI, JL. BUNGUR
471	PATRANG	SDN JEMBER LOR 03	JLN. PB. SUDIRMAN 42 JEMBER	JL. PB. SUDIRMAN, JL. WIJAYA KUSUMA, JL. CITARUM, JL. BONDOYUDO, JL. MOCH. SROEDJI, JL. NUSA INDAH, JL. BELIMBING, JL. MANGGIS, JL. MAWAR, JL. RAMBUTAN, JL. NANAS, JL. JAMBU, JL. MANGGA, JL. DELIMA PUTIH, JL. CEMPEDAK, JL. MASTRIP, JL. DANAU TOBA, JL. KALIMANTAN	JL. CILIWUNG, JL. BENGAWAN SOLO, JL. JAWA, JL. BRANTAS, JL. AHMAD YANI, JL. TRUNOJOYO, JL. DR. SUBANDI, JL. SUMATRA, JL. NIAS, JL. SRIKOYO, JL. RIAU, JL. TAWANGMANGU, JL. SLAMET RIYADI, JL. CENDRAWASIH, JL. LANGSEP, JL. ANGGUR, JL. GATOT SUBROTO
472	PATRANG	SDN JEMBER LOR 04	JLN. NUSA INDAH 99 JEMBER	JL. NUSA INDAH, JLN DR.SOEBANDI, JLN.CENDRAWASIH, JLN MAWAR, (RT RW MENYESUAIKAN)	JLN MANGGAR, JLN MERAK, JLN MANYAR, JLN MERPATI, (RT RW MENYESUAIKAN)
473	PATRANG	SDN JEMBER LOR 05	JL. DR.SOEBANDI 1 JEMBER	UTARA : JL. DR DOEBANDI, JL. MERPATI, TIMUR : JL. CEMPEDAK, JL. JAMBU, JL MANGGIS, JL BLIMBING, SELATAN : JL DELIMA PUTIH, JL. PB SOEDIRMAN, JL. NUSA INDAH, JL. MAWAR, BARAT : JL CENDRAWASIH	BARAT : JL MANGGAR, JL KENANGA, JL. BUNGUR, JL. MANYAR, JL MERAK SELATAN : JL DAHLIA, JL BRANTAS, UTARA : JL SRIKOYO TIMUR : JL MASTRIP, JL KALIMANTAN
474	PATRANG	SDN JEMBER LOR 06	JL. BLIMBING 27 RT. 01 RW. 16	UTARA: JL. JAMBU, JL. MANGGA; JL. DR. SOEBANDI; TIMUR: JL. BELIMBING; SELATAN: JL. DELIMA, JL. PB SUDIRMAN; BARAT: JL. MANGGIS, JL. NUSA INDAH, (RT RW MEMYESUAIKAN)	BARAT: JL. CENDRAWASIH, JL. MERAK ; UTARA: JL. MERPATI, JL. MANYAR; SELATAN: JL. MANGGAR, JL. MAWAR; TIMUR: JL. MASTRIP (RT RW MEMYESUAIKAN)
475	PATRANG	SDN JOMERTO 01	JLN. RAJAWALI NO. 4 JEMBER	JL. RAJAWALI, JL. SRIGUNTING, JL. BRANJANGAN (RT RW MENYESUAIKAN)	SLAWU, JL. MANYAR, JL MERAK, JL. CENDRAWASIH (RT RW MENYESUAIKAN)
476	PATRANG	SDN JOMERTO 02	JL. BRANJANGAN 37 JEMBER	BARAT : JL. SRI GUNTING, JL. RAJAWALI SELATAN : JL. MANYAR TIMUR : JL. BRANJANGAN, JL. MERPATI, SEMENGGU BINTORO UTARA : LINGK. KRAJAN MUJAN, MUJAN KLUNGKUNG (RT RW MENYESUAIKAN)	BARAT : JL. SRI GUNTING, JL. RAJAWALI , JL. KASWARI SELATAN : JL. MANYAR TIMUR : JL. BRANJANGAN, JL. MERPATI, SEMENGGU BINTORO UTARA : LINGK. KRAJAN MUJAN, MUJAN KLUNGKUNG (RT RW MENYESUAIKAN)

NO	KECAMATAN	NAMA LEMBAGA	ALAMAT	DOMISILI I (MELIPUTI RT/RW DAN SESUAI DENGAN WILAYAH BOLEH MELINTAS KECAMATAN) 0 S.D. 1,5 KM	DOMISILI II (MELIPUTI RT/RW DAN SESUAI DENGAN WILAYAH BOLEH MELINTAS KECAMATAN) 1,6 S.D. 3 KM
477	PATRANG	SDN PATRANG 01	JL. MOCH. SERUDJI NO. 250	UTARA : JL. SLAMET RIYADI, PERUMNAS PATRANG ; BARAT : JL. DR. SOEBANDI, JL. SRIKOYO ; SELATAN : JL. MOCH. SERUJI, JL. PB SUDIRMAN ; TIMUR : JL. DANAU TOBA,	BARAT : JL. SRIKOYO ; UTARA : JL. SEMANGKA, JL. RASAMALA, JL. SLAMET RIYADI ; SELATAN : JL. NUSA INDAH
478	PATRANG	SDN PATRANG 02	JLN. SRIKOYO 85 JEMBER	JL. SRIKOYO, JL. TEGAL BATU, JL. NANAS, JL. JAMBU, JL. JERUK, JL. SLAMET RIYADI, JL. DR. SOEBANDI, JL. SAWO, JL. MUNDU, JL. NANGKA, JL. ANGGUR, JL. APEL, JL. LANGSEP, JL. SALAK, JL. BRANJANGAN, JL. KEPODANG, JL. KURMA, JL. KENITU, JL. MANGGA, (RT DAN RW MENYESUAIKAN)	JL. SEMANGKA, JL. CENDRAWASIH, JL. RASAMALA, JL. PB SUDIRMAN, JL. MOCH. SERUJI, JL. MANGGIS, JL. CEMPEDAK(RT DAN RW MENYESUAIKAN)
479	PATRANG	SDN SLAWU 01	JL. MANYAR 94 JEMBER	JL. MANYAR (SELATAN) JL. MERAK (BARAT) JL.BRANJANGAN (TIMUR) JL. RAJAWALI (UTARA)	JL.MANYAR S/D JL. CENDRAWASIH (SELATAN) JL.MERAK S/D JL. SRIGUNTING (BARAT) JL.BRANJANGAN S/D JL.MERPATI (TIMUR) JL.RAJAWALI S/D JL.SRITI (UTARA)
480	PATRANG	SDN SLAWU 02	JLN. BRANJANGAN NO. 23 JEMBER	JL. BRANJANGAN GANG DAMAI SLAWU RT 01,02,03,04 RW 09 DAN RW 10, JL. BRANJANGAN - JUMERTO BARAT (RT RW MENYESUAIKAN)	JL. BRANJANGAN - BINTORO (UTARA), JL. MERPATI - CANKRING (TIMUR), JL. MANYAR - SLAWU (SELATAN), JL. SERITI BANJAR SENGON(BARAT) (RT RW MENYESUAIKAN)
481	PATRANG	SDN SLAWU 03	JLN. CENDRAWASI NO. 6 JEMBER	UTARA : JL. SLAWU, JL. BUNGUR, JL. MANYAR SELATAN : JL. MANGGAR, JL. KACA PIRING, JL. KENANGA TIMUR : JL. DR. SOEBANDI, BARAT : JL. CENDRAWASIH, JL. KASUARI, JL. CEMPAKA (RT RW MEMYESUAIKAN)	UTARA : JL. MANYAR SELATAN : JL. KACA PIRING, JL. MELATI, JL. TERATAI TIMUR : JL. NUSA INDAH, JL. MANGGIS, JL. CEMPEDAK, JL. MAWAR BARAT : JL. CEMPAKA (RT RW MEMYESUAIKAN)
482	PUGER	SDN BAGON 01	JL. KEDUNGSUMUR NO. 01	RT / RW : 05 / 04 DUSUN KEDUNGSUMUR DESA BAGON	RT / RW : 01 / 017 DUSUN KARUK DESA TUTUL KEC. BALUNG
483	PUGER	SDN BAGON 02	DUSUN SULING	JLN. H. MUSTOFA (RW 07 RT 03), JLN BAGON(RW 08 RT 03) R, JLN H. ABD AZIZ (RW 07 RT 01) , JL. PERJAWAN KASIYAN TIMUR, JL. DOSERAN KASIYAN TIMUR	JL. H. SULAIMAN BAGON KEDUNG SUMUR, JL. H. HAERUDIN DESA BAGON DUSUN SULING, JL. H. SATUMAN DESA BAGON DUSUN SULING. JL. H. IMAM MUSLIM BAGON KRAJAN.

NO	KECAMATAN	NAMA LEMBAGA	ALAMAT	DOMISILI I (MELIPUTI RT/RW DAN SESUAI DENGAN WILAYAH BOLEH MELINTAS KECAMATAN) 0 S.D. 1,5 KM	DOMISILI II (MELIPUTI RT/RW DAN SESUAI DENGAN WILAYAH BOLEH MELINTAS KECAMATAN) 1,6 S.D. 3 KM
484	PUGER	SDN BAGON 03	BAGON	RT.02 RW.02, RT.02 RW.01 DUSUN KRAJAN DESA BAGON	RT.02 RW 06 DESA KARANG DURE KEC. BALUNG
485	PUGER	SDN GRENDEN 01	JL. RAYA PUGER NO. 17 GRENDEN - PUGER	JL. SAWAH, JL. RAYA PUGER, JL. GUNUNG SADENG, JL. KARETAN, KAMARAN (DSN KRAJAN 1), DSN KRAJAN II, 0 - 1 KM	DSN KAPURAN, , DSN KARANGSONO, DSN SADENGAN (KASIYAN TIMUR) 1,6 - 2,5 KM
486	PUGER	SDN GRENDEN 02	JL. KARETAN NO. 68	JLN. KARETAN KRAJAN II GRENDEN, JLN LAPANGAN BANDUNGAN KRAJAN I GRENDEN, KARETAN DUSUN KARANGSONO GRENDEN, (0 - 1 KM)	DESA KASIYAN
487	PUGER	SDN GRENDEN 03	GRENDEN	RT.18/RW.2 DUSUN KAPURAN DESA GRENDEN KEC.PUGER	RT.03/RW.20 DUSUN KUMITER DESA GRENDEN KEC.PUGER
488	PUGER	SDN GRENDEN 04	JL. KARETAN KARANGSONO	DSN KRAJAN, DSN KARANGSONO, JL KARETAN DSN KARETAN GRENDEN	DSN GUMITIR GRENDEN, DSN BABATAN KASIYAN, DSN BENDOREJO KARANGREJO
489	PUGER	SDN GRENDEN 05	JL. GUNUNG SADENG	ZONASI I (MELIPUTI JL. SAWAH DUSUN KRAJAN I RT/RW 02/02 GRENDEN - RT /RW 02/18 DUSUN KAPURAN - GRENDEN	ZONASI II (MELIPUTI DUSUN KRAJAN I SADENGAN KASIYAN TIMUR RT/RW 04/22 - DUSUN KRAJAN II GRENDEN RT/RW 03/09
490	PUGER	SDN JAMBEARUM 01	JL. RAYA PUGER JAMBEARUM	DUSUN KRAJAN DESA JAMBEARUM	DESA WONOSARI
491	PUGER	SDN JAMBEARUM 02	JL. PUGER NO.33	DESA JAMBEARUM	DESA JAMBEARUM
492	PUGER	SDN JAMBEARUM 03	JL. BAGON NO. 1	DESA JAMBEARUM DESA BAGON NO. 1 (MELIPUTI RT.01/RW.12 S.D RT.3/RW.15)	DESA BAGON
493	PUGER	SDN KASIYAN 01	JL. MLOKOREKESAN NO. 754	UTARA DUSUN GADUNGAN, TIMUR DUSUN GADUNGAN, SELATAN DUSUN KARANGSONO, BARAT DUSUN MLOKOREKESAN,	DESA KASIYAN TIMUR
494	PUGER	SDN KASIYAN 02	JLN. MATARAM	JL. MATARAM, JL. BUDI UTOMO, JL HAYAM WURUK	JL.BUDI UTOMO, JL KH HARAMAIN,
495	PUGER	SDN KASIYAN 03	JL.MATARAM NO.477	DUSUN GADUNGAN DESA KASIYAN, DSUN MAJANGAN DS GRENDEN, DUSUN TIKUAN DS KASIYAN TIKUR (0 - 1 KM)	DESA GRENDENDESA KASIYAN TIMUR
496	PUGER	SDN KASIYAN 04	JL. SRIWIJAYA NO. 106	DUSUN KRAJAN DESA KASIYAN .RW.1,2,3,4,5	DESA KASIYAN TIMUR
497	PUGER	SDN KASIYAN TIMUR 01	JL. GATOT SUBROTO NO. 71	DESA KASIYAN BARAT, KRAJAN 2 PERJAWAN, DUSUN SADENGAN	PASAR KASIYAN TIMUR, DESA MLOKOREJO, DESA GRENDEN

NO	KECAMATAN	NAMA LEMBAGA	ALAMAT	DOMISILI I (MELIPUTI RT/RW DAN SESUAI DENGAN WILAYAH BOLEH MELINTAS KECAMATAN) 0 S.D. 1,5 KM	DOMISILI II (MELIPUTI RT/RW DAN SESUAI DENGAN WILAYAH BOLEH MELINTAS KECAMATAN) 1,6 S.D. 3 KM
498	PUGER	SDN KASIYAN TIMUR 02	JL. URIP SUMODIHARJO NO. 122	JLN. WIJAYA KUSUMA DUSUN KASIYAN TIMUR RW 8 RT 4, JL PENITIK PERBATAN WONOSARI RW : 19 RT :1,2,3,4 , PERBATAN KASIYAN JAMBEARUM,RW : 19 RT : 1,2,3,3 , DUSUN KRAJAN I TIKUAN RW 29 RT: 1,2,3,4	DESA MLOKOREJO, JL. BAGON - JAMBEARUM, JL. WONOSARI , PERBATAN SADENGAN
499	PUGER	SDN KASIYAN TIMUR 03	JL. WIJAYA KUSUMA NO. 150	DUSUN SULING RT : 1,2,3 4, RW : 1, JL. WIJAYA KUSUMA RT: 1,2,3,4,5,6,7,8 RW : 8 , JL. SULING BAGON RT : 1,2,3,4 RW : 9,10,11,12,13,14, PERBATAN KASIYAN TIMUR-KASIYAN RT: 1,2,3 RW : 1,2,3,4	DESA BAGON , DUSUN KEBONAN , JL. PENITIK WONOSARI, PERBATAN KASIYAN TIMUR - MLOKOREJO
500	PUGER	SDN MLOKOREJO 01	JL. KENCONG 6	JL. SUNAN BONANG, JL. SUNAN KALIJOGO, JL. SUNAN GUNUNG JATI, (RT RW MEMYESUAIKAN)	DESA KASIYAN
501	PUGER	SDN MLOKOREJO 02	JL. KENCONG	JL.MANDALA,JLN PONDOK,JLN.KIDUL BAN,JLN BALAI DESA,JL.SEMBUNGAN.	KASIYAN TIMUR, BAGOREJO, WRINGINTELU
502	PUGER	SDN MLOKOREJO 03	JL. LAPANGAN	RT 03/ RW 03 KRAJAN BARAT, RT 03/ RW 04, RT 03/ RW 05/, RT 03/ RW 06/, RT 03/RW 07KRAJAN BARAT MLOKOREJO (1,5 KM)	DESA WRINGINTELU
503	PUGER	SDN MLOKOREJO 04	JL. RAYA KENCONG	DUSUN KRAJAN BARAT DESA MLOKOREJO	DESA MLOKOREJO
504	PUGER	SDN MLOKOREJO 05	MLOKOREJO	DUSUN RAJAN SEMBUNGAN-MLOKOREJO RW15,16,17, DUSUN SONOKELING -WRINGINTELU RW01,02,03, DUSUN SUPIT URANG-KASIYAN RW 01	DESA WRINGINTELU
505	PUGER	SDN MOJOMULYO 01	JL. KALIMALANG NO. 65	DUSUN KALIMALANG RT 1 RW 4 MOJOMULYO	DUSUN GETEM RT1 RW 1 MOJOMULYO
506	PUGER	SDN MOJOMULYO 02	JL. PANTAI GETEM	JALAN PANTAI DUSUN GETEM&KALIMALANG RT(1,2,3) RW (1,2,3,4,5,6), MOJOMULYO	DUSUN JENI RT 03 RW 11, KEC. GUMUKMAS
507	PUGER	SDN MOJOSARI 01	JL.RAYA PUGER GUMUKMAS 57	DUSUN KRAJAN DESA MOJOSARI (RW 1, 2, 3, 4, 5, 6, 7, 8, 9, 10, 11, 12, 13, 14, 15,) DUSUN JADUKAN DESA MOJOSARI (RW 25 DAN 26) DUSUN KRAJAN DESA MOJOMULYO (RW 1,2,3,4,5,6,7,8,9,10,11,12,13,14,15,16,7,18,19).	DUSUN KARETAN DESA GRENDE (RW 1 DAN 2) DUSUN KRAJAN DESA MOJOSARI (RW 16, 17, 18, 19, 20, 21, 22, 23, 24) DUSUN KAPITAN DESA MENAMPU KECAMATAN GUMUKMAS DUSUN KUMITIR DESA GRENDE
508	PUGER	SDN MOJOSARI 02	DUSUN JADUGAN	DUSUN JADUGAN RT 002 RW 008 DESA MOJOSARI KEC. PUGER KAB. JEMBER	DUSUN KALIMALANG RT 002 RW 026 DESA MOJOSARI KEC. PUGER KAB JEMBER

NO	KECAMATAN	NAMA LEMBAGA	ALAMAT	DOMISILI I (MELIPUTI RT/RW DAN SESUAI DENGAN WILAYAH BOLEH MELINTAS KECAMATAN) 0 S.D. 1,5 KM	DOMISILI II (MELIPUTI RT/RW DAN SESUAI DENGAN WILAYAH BOLEH MELINTAS KECAMATAN) 1,6 S.D. 3 KM
509	PUGER	SDN MOJOSARI 03	JLN. GUMUKMAS NO. 12	DUSUN KRAJAN ,DUSUN JADUGAN DESA MOJOSARI DAN MELIPUTI WILAYAH (DUSUN KEMITIR DESA GRENDEN SERTA DUSUN KRAJAN DESA MOJOMULYO)	DESA MOJOMULYO
510	PUGER	SDN MOJOSARI 04	JL. JADUGAN NO 17	DUSUN JADUGAN RT 001 RW 020 DESA MOJOSARI KEC. PUGER KAB. JEMBER	DUSUN JADUGAN RT 001 RW 016 DESA MOJOSARI KEC. PUGER KAB. JEMBER
511	PUGER	SDN PUGER KULON 01	JL. SUMODIHARJO NO 98	DESA PUGER KULON DESA PUGER WETAN	DESA PUGER WETAN
512	PUGER	SDN PUGER KULON 02	JL. SUMODIHARJO NO. 29	JL. SUMODIHARJO, JALAN ADI DARMO JL. UNTUNG SUROPATI JALAN RAUDHATUL JANNAH (RT. RW. MENYESUAIKAN	DUSUN KRAJAN II DUSUN MANDARAN DSUSUN MANDARAN II (RT. RW. MENYESUAIKAN
513	PUGER	SDN PUGER KULON 03	JL. PELTU ADI SANJOTO NO. 38	DESA PUGER KULON	DESA MOJOSARI
514	PUGER	SDN PUGER KULON 04	JL. KARTASANJAYA NO. 90	JL. KARTA SANJAYA, JL. SUMODIHARDJO, JL. KH. MOH TOHIR, DSN MANDARAN, JL. KH. M. SHOLEH	JL. JAMBU, JL. MAULANA SYUHADA, JL LETTU MULYADI, JL. ADI DARMA, JL. PANTAI, DSN KAUMAN
515	PUGER	SDN PUGER WETAN 01	JL. KARTOSANJOYO NO. 33	DESA PUGER WETAN	DESA PUGER KULON
516	PUGER	SDN PUGER WETAN 02	JL. LOJEJER 18 PUGER WETAN	DUSUN KRAJAN DESA PUGER WETAN, DUSUN MANDARAN DESA PUGER WETAN	DESA LOJEJER, DESA PUGER WETAN, DESA PUGER KULON
517	PUGER	SDN PUGER WETAN 03	DUSUN MANDARAN	DUSUN MANDARAN DESA PUGER WETAN	DESA PUGER WETAN, DESA PUGER KULON
518	PUGER	SDN WONOSARI 01	JL. LAPANGAN OLAH RAGA	RT 001 KRAJAN WONOSARI, JLN PONPES AL- QODIRI KRAJAN WONOSARI, DUSUN DARUNGAN DESA JAMBEARUM	DESA JAMBEARUM
519	PUGER	SDN WONOSARI 02	JL. BEDADUNG NO. 25 DUSUN PENITIK	DSN PENITIK, DSN LENGKONG, DSN KRAJAN, DESA WONOSARI	DESA KASIYAN TIMUR, DESA JAMBEARUM, DESA TAMANSARI, DSN KARANGANOM
520	PUGER	SDN WONOSARI 03	LENGKONG	DUSUN LENGKONG RT : 02 RW : 025 DESA WONOSARI KEC. PUGERI	DUSUN LENGKONG RT : 01 RW : 027 DESA WONOSARI KEC. PUGERI
521	PUGER	SDN WRINGINTELU 01	JL. GAJAH MADA NO. 100	DSN PAKEM, DSN KRAJAN, DSN SONOKELING DESA WRINGINTELU	DSN KEDUNGSUMUR, DSN KRAJAN DESA BAGON, DSN KRAJAN I DESA KARANGDUREN
522	PUGER	SDN WRINGINTELU 02	JL. GAMBIRONO	RT. 03. RW.03, RW. 05 DUSUN KRAJAN ,DUSUN SONOKELING KEC. PUGER	RT. 03 RW. 02, RW.04 DUSUN SONOKELING KEC. PUGER

NO	KECAMATAN	NAMA LEMBAGA	ALAMAT	DOMISILI I (MELIPUTI RT/RW DAN SESUAI DENGAN WILAYAH BOLEH MELINTAS KECAMATAN) 0 S.D. 1,5 KM	DOMISILI II (MELIPUTI RT/RW DAN SESUAI DENGAN WILAYAH BOLEH MELINTAS KECAMATAN) 1,6 S.D. 3 KM
523	PUGER	SDN WRINGINTELU 03	JL. A YANI 52	RT.01 RW.09 DUSUN PAKEM DESA WRINGINTELU KEC. PUGER	RT. 02 RW. 12 DUSUN PAKEM DESA WRINGINTELU KEC. PUGER
524	RAMBIPUJI	SDN CURAHMALANG 01	JL. AIRLANGGA 14 DESA CURAHMALANG KEC. RAMBIPUJI	DESA NOGOSARI KECAMATAN RAMBIPUJI	DUSUN GUMAWANG, DUSUN KRAJAN, DUSUN GUMUKSARI DESA CURAHMALANG KECAMATAN RAMBIPUJI
525	RAMBIPUJI	SDN CURAHMALANG 02	JL. NUSA INDAH 10 DESA CURAHMALANG KEC. RAMBIPUJI	DUSUN GUMAWANG, DUSUN KRAJAN, DUSUN GUMUKSARI DESA CURAHMALANG KECAMATAN RAMBIPUJI	DUSUN JERENG BARAT, DUSUN JERENG TIMUR DESA GUGUT KECAMATAN RAMBIPUJI
526	RAMBIPUJI	SDN GUGUT 01	JL. BROMO 04 DESA GUGUT KEC. RAMBIPUJI	DUSUN JERENG BARAT, DUSUN JERENG TIMUR DESA GUGUT KECAMATAN RAMBIPUJI	KEMUNINGSARILOR RT 01 RW 04, GLAGAHWERO RT 01 RW 03 , DUKUHSIA RT 002 RW 005, JERENG BARAT RT 01 RW 04, GEBANG (RT/RW MENYESUAIKAN) KECAMATAN RAMBIPUJI
527	RAMBIPUJI	SDN GUGUT 02	JL. RENGGANIS 41 DESA GUGUT KEC. RAMBIPUJI	KEMUNINGSARILOR RT 01 RW 04, GLAGAHWERO RT 01 RW 03 , DUKUHSIA RT 002 RW 005, JERENG BARAT RT 01 RW 04, GEBANG (RT/RW MENYESUAIKAN) KECAMATAN RAMBIPUJI	JLN. DHARMAWANGSA, JLN BRAWIJAYA, DUSUN KRAJAN PLALANGAN, DUSUN JUBUNG LOR, DUSUN BEDADUNG WETAN, DUSUN BEDADUNG KULON, DUSU KRAJAN, DUSUN GAYAM RAMBIGUNDAM KECAMATAN RAMBIPUJI
528	RAMBIPUJI	SDN KALIWINING 01	JL. DHARMAWANGSA 184 DESA KALIWINING KEC. RAMBIPUJI	JLN. DHARMAWANGSA, JLN BRAWIJAYA, DUSUN KRAJAN PLALANGAN, DUSUN JUBUNG LOR, DUSUN BEDADUNG WETAN, DUSUN BEDADUNG KULON, DUSU KRAJAN, DUSUN GAYAM RAMBIGUNDAM KECAMATAN RAMBIPUJI	DUSUN LOJI LOR, LOJI KIDUL, CURAH SUKO, CURAH ARUM DESA KALIWINING, KECAMATAN RAMBIPUJI DAN DESA CURAH WELUT MANGARAN KEC. AJUNG
529	RAMBIPUJI	SDN KALIWINING 02	JL. LOJI LOR NO. 168 DESA KALIWINING KEC. RAMBIPUJI	DUSUN LOJI LOR, LOJI KIDUL, CURAH SUKO, CURAH ARUM DESA KALIWINING, KECAMATAN RAMBIPUJI DAN DESA CURAH WELUT MANGARAN KEC. AJUNG	DUSUN CURAH SUKO MELIPUTI RT 1 RW 15, RT 2 RW 15, RT 3 RW 15, RT 4 RW 15, RT 5 RW 15, RT 6 RW 16, RT 7 RW 16, RT 8 RW 16, RT 9 RW 16, RT 10 RW 16 DESA KALIWINING KECAMATAN RAMBIPUJI
530	RAMBIPUJI	SDN KALIWINING 03	DSN CURAH SUKO DESA KALIWINING KEC. RAMBIPUJI	DUSUN CURAH SUKO MELIPUTI RT 1 RW 15, RT 2 RW 15, RT 3 RW 15, RT 4 RW 15, RT 5 RW 15, RT 6 RW 16, RT 7 RW 16, RT 8 RW 16, RT 9 RW 16, RT 10 RW 16 DESA KALIWINING KECAMATAN RAMBIPUJI	DUSUN BEDADUNG WETAN, KRAJAN, GAYAM, BEDADUNG KULON DESA KALIWINING KECAMATAN RAMBIPUJI
531	RAMBIPUJI	SDN KALIWINING 04	BEDADUNG WETAN DESA KALIWINING KEC. RAMBIPUJI	DUSUN BEDADUNG WETAN, KRAJAN, GAYAM, BEDADUNG KULON DESA KALIWINING KECAMATAN RAMBIPUJI	DSN CURAH BANTENG DESA KALIWINING KECAMATAN RAMBIPUJI

NO	KECAMATAN	NAMA LEMBAGA	ALAMAT	DOMISILI I (MELIPUTI RT/RW DAN SESUAI DENGAN WILAYAH BOLEH MELINTAS KECAMATAN) 0 S.D. 1,5 KM	DOMISILI II (MELIPUTI RT/RW DAN SESUAI DENGAN WILAYAH BOLEH MELINTAS KECAMATAN) 1,6 S.D. 3 KM
532	RAMBIPUJI	SDN KALIWINING 05	DSN CURAH BANTENG DESA KALIWINING KEC. RAMBIPUJI	DSN CURAH BANTENG DESA KALIWINING KECAMATAN RAMBIPUJI	DUSUN GAYAM, DUSUN KRAJAN, DUSUN BEDADUNG WETAN, DESA KALIWINING RAMBIPUJI
533	RAMBIPUJI	SDN KALIWINING 06	JLN. BEDADUNG 04 DESA KALIWINING KEC. RAMBIPUJI	DUSUN GAYAM, DUSUN KRAJAN, DUSUN BEDADUNG WETAN, DESA KALIWINING RAMBIPUJI	DSN BEDADUNG KULON, DSN BEDADUNG WETAN DS RAMBIPUJI
534	RAMBIPUJI	SDN KALIWINING 07	BEDADUNG KULON DESA KALIWINING KEC. RAMBIPUJI	DSN BEDADUNG KULON, DSN BEDADUNG WETAN DS RAMBIPUJI	DUSUN KRAJAN, DUSUSN GUMUK BAGU DESA NOGOSARI, DUSUN PASEBAN DESA ROWOTAMTU DUSUN TUGUSARI DESA KALIWINING KECAMATAN RAMBIPUJI
535	RAMBIPUJI	SDN NOGOSARI 01	JLN ASBARI NO. 16 DSN.KRAJAN DESA NOGOSARI KEC. RAMBIPUJI	DUSUN KRAJAN, DUSUSN GUMUK BAGU DESA NOGOSARI, DUSUN PASEBAN DESA ROWOTAMTU DUSUN TUGUSARI DESA KALIWINING KECAMATAN RAMBIPUJI	DSN GUMUK LIMO, GUMUK GEBANG, GUMUK SARI DESA NOGOSARI KECAMATAN RAMBIPUJI
536	RAMBIPUJI	SDN NOGOSARI 02	GUMUK LIMO DESA NOGOSARI KEC. RAMBIPUJI	DSN GUMUK LIMO, GUMUK GEBANG, GUMUK SARI DESA NOGOSARI KECAMATAN RAMBIPUJI	DUSUN GUMUK GEBANG DESA NOGOSARI KECAMATAN RAMBIPUJI
537	RAMBIPUJI	SDN NOGOSARI 03	GUMUK GEBANG DESA NOGOSARI KEC. RAMBIPUJI	DUSUN GUMUK GEBANG DESA NOGOSARI KECAMATAN RAMBIPUJI	DUSUN GUMUKSARI, DUSUN GUMUK BAGU, DUSUN GUMUK LIMO, DUSUN GUMUK GEBANG DESA NOGOSARI KECAMATAN RAMBIPUJI DUSUN REJOSARI, DESA GUMELAR KEC. BALUNG
538	RAMBIPUJI	SDN NOGOSARI 04	GUMUKSARI DESA NOGOSARI KEC. RAMBIPUJI	DUSUN GUMUKSARI, DUSUN GUMUK BAGU, DUSUN GUMUK LIMO, DUSUN GUMUK GEBANG DESA NOGOSARI KECAMATAN RAMBIPUJI DUSUN REJOSARI, DESA GUMELAR KEC. BALUNG	DESA NOGOSARI, DESA ROWOTAMTU, DESA CURAHMALANG KECAMATAN RAMBIPUJI
539	RAMBIPUJI	SDN NOGOSARI 05	JL. COKRO NO. 68 KRAJAN DESA NOGOSARI KEC. RAMBIPUJI	DESA NOGOSARI, DESA ROWOTAMTU, DESA CURAHMALANG KECAMATAN RAMBIPUJI	DUSUN GUMUK BAGU, DUSUN GUMUK SARI, DUSUN KRAJAN DESA NOGOSARI KECAMATAN RAMBIPUJI
540	RAMBIPUJI	SDN NOGOSARI 06	JL. GUMUK BAGU 01 DESA NOGOSARI KEC. RAMBIPUJI	DUSUN GUMUK BAGU, DUSUN GUMUK SARI, DUSUN KRAJAN DESA NOGOSARI KECAMATAN RAMBIPUJI	JL. PERINTIS, JL. GUMUK LIMO, JL. KEMUNINGSARI, JL. SEMANGKA, JL. MASJID, JL. GUMUK RASE DESA NOGOSARI KECAMATAN RAMBIPUJI

NO	KECAMATAN	NAMA LEMBAGA	ALAMAT	DOMISILI I (MELIPUTI RT/RW DAN SESUAI DENGAN WILAYAH BOLEH MELINTAS KECAMATAN) 0 S.D. 1,5 KM	DOMISILI II (MELIPUTI RT/RW DAN SESUAI DENGAN WILAYAH BOLEH MELINTAS KECAMATAN) 1,6 S.D. 3 KM
541	RAMBIPUJI	SDN NOGOSARI 07	GUMUK GEBANG DESA NOGOSARI KEC. RAMBIPUJI	JL. PERINTIS, JL. GUMUK LIMO, JL. KEMUNINGSARI, JL. SEMANGKA, JL. MASJID, JL. GUMUK RASE DESA NOGOSARI KECAMATAN RAMBIPUJI	JL. DURIAN, JL. JAMBU, JL. BANGSALSARI - RAMBIPUJI
542	RAMBIPUJI	SDN PECORO 01	JL. JAYA NEGARA NO. 60 DESA PECORO KEC. RAMBIPUJI	JL. DURIAN, JL. JAMBU, JL. BANGSALSARI - RAMBIPUJI	JLN DURIAN, DUSUN KANDANGAN, DUSUN BINDUNG DESA PECORO KEC. RAMBIPUJI
543	RAMBIPUJI	SDN PECORO 02	JL. DURIAN 45 DESA PECORO KEC. RAMBIPUJI	JLN DURIAN, DUSUN KANDANGAN, DUSUN BINDUNG DESA PECORO KEC. RAMBIPUJI	JLN HAYAM WUROK PECORO
544	RAMBIPUJI	SDN PECORO 03	JLN. JAYA NEGERA NO 13 DESA PECORO RAMBIPUJI	JLN HAYAM WUROK PECORO	JL. ARGOPURO, JL. RENGGANIS, JL. WR SUPRATMAN DESA RAMBIGUNDAM KEC. RAMBIPUJI(RT RW MEMYESUAIKAN)
545	RAMBIPUJI	SDN RAMBIGUNDAM 01	JL. ARGOPURO NO.193 DESA RAMBIGUNDAM KEC. RAMBIPUJI	JL. ARGOPURO, JL. RENGGANIS, JL. WR SUPRATMAN DESA RAMBIGUNDAM KEC. RAMBIPUJI(RT RW MEMYESUAIKAN)	JL. ARGOPURO, JL. RENGGANIS, JL. WR SUPRATMAN DESA RAMBIGUNDAM KEC. RAMBIPUJI
546	RAMBIPUJI	SDN RAMBIGUNDAM 02	JL. IJEN 40 DESA RAMBIGUNDAM KEC. RAMBIPUJI	JL. ARGOPURO, JL. RENGGANIS, JL. WR SUPRATMAN DESA RAMBIGUNDAM KEC. RAMBIPUJI	JLN DARMAWANGSA, JALAN IJEN, JALAN ARGOPURO DESA RAMBIGUNDAM KEC. RAMBIPUJI
547	RAMBIPUJI	SDN RAMBIGUNDAM 03	JL. DARMAWANGSA NO.19 DESA RAMBIGUNDAM KEC. RAMBIPUJI	JLN DARMAWANGSA, JALAN IJEN, JALAN ARGOPURO DESA RAMBIGUNDAM KEC. RAMBIPUJI	JL. MANGUNSARKORO, JL. KARTINI, JL. WR SUPRATMAN, JL. GAJAH MADA, JL. JAYA NEGARA, JL. DHARMAWANGSA, JL. BEDADUNG GG BUNTU (RT/RW MENYESUAIKAN)
548	RAMBIPUJI	SDN RAMBIPUJI 01	JL. MANGUNSARKORO NO.05 DESA RAMBIPUJI KEC. RAMBIPUJI	JL. MANGUNSARKORO, JL. KARTINI, JL. WR SUPRATMAN, JL. GAJAH MADA, JL. JAYA NEGARA, JL. DHARMAWANGSA, JL. BEDADUNG GG BUNTU (RT/RW MENYESUAIKAN)	JL. DR. SOETOMO, JL. KARTINI, JL. WR. SOEPRATMAN, JL. GAJAH MADA, JL. BEDADUNG, JL. ARGOPURO, JL. AIRLANGGA, DESA RAMBIPUJI KEC. RAMBIPUJI
549	RAMBIPUJI	SDN RAMBIPUJI 02	JL. DR. SOETOMO NO. 2 DESA RAMBIPUJI KEC. RAMBIPUJI	JL. DR. SOETOMO, JL. KARTINI, JL. WR. SOEPRATMAN, JL. GAJAH MADA, JL. BEDADUNG, JL. ARGOPURO, JL. AIRLANGGA, DESA RAMBIPUJI KEC. RAMBIPUJI	JL. PEMUDA, JL. GAJAH MADA, JL. RAUNG, JL. ARGOPURO, JL. DR. SUTOMO, JL. KARTINI, JL. MANGUNSARKORO, JL. WR. SOEPRATMAN, JL. RENGGANIS. JL. DHARMAWANGSA, JL. DESA RAMBIPUJI KEC. RAMBIPUJI

NO	KECAMATAN	NAMA LEMBAGA	ALAMAT	DOMISILI I (MELIPUTI RT/RW DAN SESUAI DENGAN WILAYAH BOLEH MELINTAS KECAMATAN) 0 S.D. 1,5 KM	DOMISILI II (MELIPUTI RT/RW DAN SESUAI DENGAN WILAYAH BOLEH MELINTAS KECAMATAN) 1,6 S.D. 3 KM
550	RAMBIPUJI	SDN RAMBIPUJI 03	JL. GAJAHMADA NO.72 DESA RAMBIPUJI KEC. RAMBIPUJI	JL. PEMUDA, JL. GAJAH MADA, JL. RAUNG, JL. ARGOPURO, JL. DR. SUTOMO, JL. KARTINI, JL. MANGUNSARKORO, JL. WR. SOEPRATMAN, JL. RENGGANIS. JL. DHARMAWANGSA, JL. DESA RAMBIPUJI KEC. RAMBIPUJI	JL. BEDADUNG, JL. ARGOPURO, JL. AIRLANGGA, DESA RAMBIPUJI KEC. RAMBIPUJI
551	RAMBIPUJI	SDN RAMBIPUJI 04	JL. AIRLANGGA IX/3 DESA RAMBIPUJI KEC. RAMBIPUJI	JL. BEDADUNG, JL. ARGOPURO, JL. AIRLANGGA, DESA RAMBIPUJI KEC. RAMBIPUJI	DUSUN KRAJAN, DUSUN PASEBAN, DUSUN GLAGASAN, DUSUN GERENG, ROWOTAMTU KECAMATAN RAMBIPUJI
552	RAMBIPUJI	SDN ROWOTAMTU 01	JL. AIRLANGGA 309 DESA ROWOTAMTU KEC. RAMBIPUJI	DUSUN KRAJAN, DUSUN PASEBAN, DUSUN GLAGASAN, DUSUN GERENG, ROWOTAMTU KECAMATAN RAMBIPUJI	DUSUN CURAHMLUWO.DSUN KARANGANYAR DUSUN JAGALAN DUSUN GLAGASAN DESA ROWOTAMTU KEC. RAMBIPUJI
553	RAMBIPUJI	SDN ROWOTAMTU 02	JLL. ERLANGGA 131 DESA ROWOTAMTU KEC. RAMBIPUJI	DUSUN CURAHMLUWO.DSUN KARANGANYAR DUSUN JAGALAN DUSUN GLAGASAN DESA ROWOTAMTU KEC. RAMBIPUJI	DUSUN KRAJAN, DUSUN PASEBAN, DUSUN GLAGASAN, DUSUN GERENG, ROWOTAMTU KECAMATAN RAMBIPUJI
554	SEMBORO	SDN PONDOKDALEM 01	JL. RANDUAGUNG NO 60 DESA PONDOKDALEM KEC. SEMBORO	DESA PONDOKDALEM RW 1 (RT 1,2) RW 2 (RT 1,2) RW 3 (RT 1,2), RW 4 (RT 1,2) RW 5 (RT 1,2), RW 6 (RT 1,2)UTARA BALAI DESA PONDOK JOYO RW 15 (RT 1,,2,3) RW `6 (RT 1,2,3)DUSUN SONGON (RW 10 (RT 1,2,3) RW 11 (RT 1,2,3) RW 12 (RT 1,2, 3) RW 13 (RT 1, 2,3) RW 14 (RT 1,2,3)	DESA PONDOKJOYO DUSUN SONGON RW 10 RT 1,2,3, RW 11 RT 1,2,3, RW 12 RT 1,2,3, RW 13 RT 1,2,3, RW 14 RT 1,2,3, RW 15 RT 1,2,3, RW 16 RT 1,2,3.
555	SEMBORO	SDN PONDOKDALEM 02	JL. SUMBERAYU	DESA PONDOKDALEM RW 7 (RT 1,2) RW 8 (1,2) RW 9 (RT1,2) RW 10 (RT 1,2), RW 11 (RT 1,2), RW 12 (RT 1,2), RW 13 (RT 1,2), RW 14 (RT 1,2), RW 15 (RT 1,2), RW 16 (RT 1,2), RW 17 (RT 1,2), RW 18 (RT 1,2)	RW 01 S/D RW 15 DESA PONDOKDALEM.
556	SEMBORO	SDN PONDOKJOYO 01	JL. RAMPAL INDAH NO. 79 DESA PONDOKJOYO KEC. SEMBORO	DESA PONDOKJOYO RW 1 (RT1,2,3), RW 2 (RT1,2,3),RW 3 (RT1,2,3),RW 4(RT1,2,3), RW 5 (RT 1,2,3), RW 6(RT 1,2,3),, RW 7(RT 1,2,3) , RW 8 (RT 1,2,3), RW 9 (RT 1,2,3), RW 10 (RT 1,2,3), RW 11 (RT 1,2,3), RW 12 (RT 1,2,3), RW 13 (RT 1,2,3), RW 14 (RT 1,2,3), RW 15 (RT 3)	: RT 001,002,003 RW 10, RT 001,002,003 RW 11, RT 001,002,003,004 RW 12, RT 001,002,003,004 RW 13, 001,002,003 RW 14, 001,002,003 RW 15, 001,002,003 RW 16 DUSUN BANJAREJO TIMUR : RT 001,002,003 RW 17 DESA SUMBERAGUNG KEC. SUMBERBARU
557	SEMBORO	SDN REJOAGUNG 01	JLN. BARITO	DSN KRAJAN DESA REJOAGUNG RW 1 (RT 1,2,3) RW 2 (RT 1,2,3) RW 3 (RT 1,2,3), RW 4 (RT 1,2,3) RW 5 (RT 1,2,3) RW 6 (RT 1,2,3)	

NO	KECAMATAN	NAMA LEMBAGA	ALAMAT	DOMISILI I (MELIPUTI RT/RW DAN SESUAI DENGAN WILAYAH BOLEH MELINTAS KECAMATAN) 0 S.D. 1,5 KM	DOMISILI II (MELIPUTI RT/RW DAN SESUAI DENGAN WILAYAH BOLEH MELINTAS KECAMATAN) 1,6 S.D. 3 KM
558	SEMBORO	SDN SEMBORO 01	JLN.SAWO 07	DUSUN SEMBORO LOR RW 27 (RT 1,2,) RW 28 (RT 1,2,3) RW 29 (RT 1,2,3) RW 30 (RT 1,2,3) RW 31 (RT 1,2,3) DAN RW 32 (RT 1,2,3).	
559	SEMBORO	SDN SEMBORO 02	JL. MELATI NO. 10	DSN SEMBORO KIDUL RW 1 (RT 1,2,3), RW 2 (RT 1, 2,3), RW 8 (RT2,3)DSN SEMBORO PASAR RW 20 (RT 1,2,3) RW 21 (RT 1, 2)	RW 3 RT 1,2,3 DUSUN KRAJAN DESA SIDOREJO, RW 4 RT 1,2,3,4,5,6,7 DUSUN KRAJAN UTARA DESA GADINGREJO, RW 2 RT 1,2,3,4,5 RW 3 RT 1,2,3,4,5 RW 4 RT 1,2,3,4,5 RW 5 RT 1,2,3,4,5 RW 6 RT 1,2,3,4,5 RW 7 RT 1,2,3,4,5 RW 11 RT 1,2,3,4,5 RW 12 RT 1,2,3,4,5 RW 25 RT 1,2,3,4,5 DUSUN KRAJAN DESA UMBULREJO
560	SEMBORO	SDN SEMBORO 03	JLN KAMBOJA NO 14	DSN SEMBORO KIDUL RW 3 (RT 1,2,3) RW 4 (RT 1,2,3), RW 5 (RT 1,2,3) RW 6 (RT 1,2,3), RW 7 (RT 1,2,3), RW 8 (RT 1) DSN BABATAN RW 13 (RT 1,2,3) RW 17 (RT 1,2,3) RW 20 (RT 1,2,3) RW 25 (RT 1,2,3)	RW 3 RT 1,2,3 DUSUN KRAJAN DESA SIDOREJO, RW 4 RT 1,2,3,4,5,6,7 DUSUN KRAJAN UTARA DESA GADINGREJO, RW 2 RT 1,2,3,4,5 RW 3 RT 1,2,3,4,5 RW 4 RT 1,2,3,4,5 RW 5 RT 1,2,3,4,5 RW 6 RT 1,2,3,4,5 RW 7 RT 1,2,3,4,5 RW 11 RT 1,2,3,4,5 RW 12 RT 1,2,3,4,5 RW 25 RT 1,2,3,4,5 DUSUN KRAJAN DESA UMBULREJO
561	SEMBORO	SDN SEMBORO 04	JLN.MASJID AL FIRDAUS	DSN SEMBORO KIDUL RW 9 (RT 1), RW 10 (RT 1) RW 11 (RT 2, RW 12 (RT 1,2) PERDIN PG SEMBORO RW 14 (RT 1,2,3,4) RW 15 (RT 1,2,3,4), RW 16, RW 17, RW 18, RW 19, RW 25)	PADANGREJO : RW 1 RT 1,2,3,4,5,6, RW 3 RT 1,2,3. SIDOREJO, SIDOMEKAR, BABATAN, UMBULREJO
562	SEMBORO	SDN SIDOMEKAR 01	JL. PELITA NO. 16	WILAYAH BETENG RW 1 (RT 2), RW 2 (RT 2), RW 3 (RT 3), RW 8 (RT 1,2,3,) WILAYAH BABATAN RW 13 (RT 3,4), RW 14 (RT 2, 3)	

NO	KECAMATAN	NAMA LEMBAGA	ALAMAT	DOMISILI I (MELIPUTI RT/RW DAN SESUAI DENGAN WILAYAH BOLEH MELINTAS KECAMATAN) 0 S.D. 1,5 KM	DOMISILI II (MELIPUTI RT/RW DAN SESUAI DENGAN WILAYAH BOLEH MELINTAS KECAMATAN) 1,6 S.D. 3 KM
563	SEMBORO	SDN SIDOMEKAR 02	JLN. PELITA 3	DSN. BABATAN SIDOMEKAR : RW.13 / RT.01,02, ; RW.14/RT.01 DSN. SEMBORO PASAR : RW.04 ; RW.05 ; RW.19/RT.01,02 ; RW.22 /RT.01 DSN. BETENG SIDOMEKAR : RW.01/RT.01, RW.02 / RT.01 ; RW.03 / RT.,01,02 ;	CATATAN RW 15,16,17,18 SEBELAH BARAT JALAN MULAI REL SEPUR KESELATAN SAMPAI UMBULREJO
564	SEMBORO	SDN SIDOMEKAR 03	JLN.KAMARDIKAN NO 22	DUSUN BETENG (RW 06 RT : 01 , 02 ,) RW 04 RT 01 ,02 RW 05 , RT 01 , 05) , DSN SEMBORO PASAR (RW 23 , RT : 01 , 02 & 03), DSN SEMBORO LOR (RW 027 RT : 03 , DSN ROWO TAPEN (RW 012 RT 01 , 02), SALAKAN (RW24,25,26 RT : 1 , 2 , 3)	
565	SEMBORO	SDN SIDOMEKAR 04	JLN.GUNUNG KAWI 60	RW 15 (RT 1,2,3) RW 16 (RT 1,2), RW 17 (RT 1,2,3) RW 18 (RT 1,2,3) RW 19 (RT 1,2,3) RW 20 (RT 1,2)	RT 13 RW 6 , RT 01 RW 01 DUSUN SIDOMULYO RT 10 RW 05 DESA UMBULREJO KEC UMBULSARI
566	SEMBORO	SDN SIDOMEKAR 05	DUSUN BESUKI	RW 21 (RT 1,2), RW 22 (RT 1,2,) RW 23 (RT 1,2) RW 24 (RT 1,2)RW 25 (RT 2)	
567	SEMBORO	SDN SIDOMEKAR 06	JL. BERINGIN 05 BETENG	RW 11 (RT 1,2, 3), RW 10 (RT 1,2,3)	RW 10 RT 05 ; RW 13 RT 04
568	SEMBORO	SDN SIDOMEKAR 07	BESUKI	RW 25 (RT 1), RW 26 (RT 1,2), RW 27 (RT 1,2), RW 28 (RT 1,2), RW 29 (RT 1,2) RW 30 (RT 1,2)	DUSUN BESUKI, RW 27, RW 28, RW 29, RW 30,
569	SEMBORO	SDN SIDOMEKAR 08	JLN PURING 116 BETENG	DUSUN BETENG SIDOMEKAR RW 3 (RT 4,5,), RW 4 (RT 3,4), RW 5 (RT 2,3,4), RW 6 (RT 3)RW 7 (RT 1,2,3), RW 8 (RT 4,5), RW 9 (RT 1,2,3), RW 10 (RT 4,5), RW 12 (RT 1,2)	SEMBORO PASAR RT. 01,02,03 RW.14,15,16,17, 18,19,20 UMBULREJO RT. 03,04,11,12 RW 06,07,08,09 DUSUN BABATAN SIDOMEKAR RT,01,02,03 RW 16,17,18,19
570	SEMBORO	SDN SIDOMULYO 01	JL. PUCUAN	RW 1, RW 2, RW 3, 4	DUSUN KRAJAN (TANGGUL KULON), DUSUN ROWOTENGU .

NO	KECAMATAN	NAMA LEMBAGA	ALAMAT	DOMISILI I (MELIPUTI RT/RW DAN SESUAI DENGAN WILAYAH BOLEH MELINTAS KECAMATAN) 0 S.D. 1,5 KM	DOMISILI II (MELIPUTI RT/RW DAN SESUAI DENGAN WILAYAH BOLEH MELINTAS KECAMATAN) 1,6 S.D. 3 KM
571	SEMBORO	SDN SIDOMULYO 02	JLN. ROWO TENGU NO 72	RW 8 (RT 1) RW 9 (RT 1, 2) RW 10, RW 11, RW 12	
572	SEMBORO	SDN SIDOMULYO 03	JLN. REJOAGUNG 52	RW 5, RW 6, RW 7, RW 8 (RT 2,3,4) RW 9 (RT 3, 4)	RT. 3 SAMPAI RT 4 RW. 02 PUCU'AN, RT. 2 SAMPAI RT. 3 RW. 03 PUCU'AN, RT. 1 SAMPAI RT. 4 RW. 05 ROWOTENGU, RT. 1 SAMPAI RT. 4 RW. 06 ROWOTENGU, RT. 1 SAMPAI RT. 4 RW. 07 ROWOTENGU, RT. 1 SAMPAI RT. 4 RW. 08 ROWOTEGU, RT. 1 SAMPAI RT. 4 RW. 09 ROWOTENGU RT.1 SAMPAI RT. 4 RW. 12 ROWOTENGU SWIDOMULYO SEMBORO
573	SILO	SDN GARAHAN 01	JL. BANYUWANGI NO. 30 KRAJAN	DUSUN KRAJAN RW 1,2,3, RT 1 S.D 3, RW 3 DAN 4 RT 1 DAN 2	DUSUN GARAHANJATI RW 4 RT 1, 2 RW 5 RT 1,2 DUSUN RANGGI RW 11, RT 1,2,3 RW 12 S.D 16 RT 1,2 DESA GARAHAN
574	SILO	SDN GARAHAN 02	PASAR ALAS	DUSUN PASARALAS, DUSUN KRAJAN	DUSUN PROWEH SIDOMULYO
575	SILO	SDN HARJOMULYO 01	PDP. SUMBER WADUNG	JALINAN RT.001-003/RW.011-012 S/D SUMBER WADUNG RT.001-002/RW.001-005 DESA HARJOMULYO	SUMBER LANAS BARAT RT.001-004/RW.016-019
576	SILO	SDN HARJOMULYO 02	JL.PDP SUMBER WADUNG	DUSUN DARUNGAN RT 02 - 03 & RW 01-09 KARANGHARJO SILO,DUSUN SUMBER WADUNG HARJOMULYO	DUSUN DARUNGAN RT 01 RW 01 DAN 04 KARANGHARJO
577	SILO	SDN HARJOMULYO 03	SUMBER LANAS TIMUR	DUSUN SUMBERLANAS TIMUR DESA HARJOMULYO, DUSUN SUMBERLANAS BARAT DESA HARJOMULYO, DUSUN KRAJAN DESA KARANGHARJO, DUSUN KRAJAN DESA PACE (RT/RW MENYESUAIKAN)	
578	SILO	SDN HARJOMULYO 04	JL. PDP SUMBER WADUNG NO. 34	DUSUN JALINAN, RT. 001 RW 007 S.D RT 001 RW 012 DESA HARJOMULYO KECAMATAN SILO	DUSUN PAREBALAN RT 01 RW 01 S.D DUSUN KRAJAN RT 001 RW 025 DESA KARANGHARJO KECAMATAN SILO
579	SILO	SDN KARANGHARJO 01	JALAN PDP SUMBERWADUNG	DUSUN PAREBALAN RT 02 RW 02 DESA KARANGHARJO KECAMATAN SILO	DUSUN JALINAN RT 01 RW 02 DESA HARJOMULYO KECAMATAN SILO
580	SILO	SDN KARANGHARJO 02	DUSUN SUMBER PINANG RT 01 RW 30	DUSUN KRAJAN RT:1,2,3 RW:26,27,28 DUSUN SUMBERPINANG RT:1,2,3 RW 29,30,31 DUSUN GLUGUH RT: 1,2,3 RW: 14,15,16	DESA SILO DUSUN PERTELON RT: 2,3 RW: 2,11 DESA HARJOMULYO DUSUN SUMBER LANAS BARAT RT: 1,2 RW: 14,17

NO	KECAMATAN	NAMA LEMBAGA	ALAMAT	DOMISILI I (MELIPUTI RT/RW DAN SESUAI DENGAN WILAYAH BOLEH MELINTAS KECAMATAN) 0 S.D. 1,5 KM	DOMISILI II (MELIPUTI RT/RW DAN SESUAI DENGAN WILAYAH BOLEH MELINTAS KECAMATAN) 1,6 S.D. 3 KM
581	SILO	SDN MULYOREJO 01	PTPN XII KEBUN SILOSANEN MULYOREJO	RT 01,02,03 RW 01,02,03 DUSUN SILOSANEN	RT 01,02 RW 04,05,06 DUSUN SILOSANEN
582	SILO	SDN MULYOREJO 02	JLN. TANGKI NOL MULYOREJO SILO	RT 01,02,03 RW 08 DUSUN BABAN TIMUR	RT 01,02 RW 10 DUSUN BABAN TIMUR
583	SILO	SDN MULYOREJO 03	DUSUN BABAN TENGAH RT. 01 RW. 02	RW 18 S/D 22 RT 1 S/D18 DSN BBN TENGAH,MULYOREJO	RW 17 RT 01S/D3 DSN BATU AMPAR,MULYOREJO,RW 23RT01 BBN BARAT,MULYOREJO
584	SILO	SDN MULYOREJO 04	BABAN BARAT	DUSUN BABAN BARAT DESA MULYOREJO	
585	SILO	SDN MULYOREJO 05	DUSUN BATU AMPAR	DUSUN BATU AMPAR DESA MULYOREJO	
586	SILO	SDN PACE 01	JL. K. MAHMUD THOYYIB NO. 32 DUSUN CURAHWUNGKAL	JL. KH. MAHMUD THOYYIB, JL. K.SYAMSUDDIN, JL. KH. IBROHIM (RT/RW MENYESUAIKAN)	
587	SILO	SDN PACE 02	JL. PONPES KARANG TENGAH PACE	DUSUN KRAJAN RT 1 RW 2 DESAP PACE KECAMATAN SILO JEMBER	DUSUN SUKMOILANG RT 17 RW 5 DESAP PACE KECAMATAN SILO JEMBER
588	SILO	SDN PACE 03	JL. K. SYAMSUDDIN NO. 147	JL. K. SYAMSUDDIN NO. 147 RT 03 RW 17	RT 03 RW 24 DUSUN SUKMOILANG PACE KEC SILO
589	SILO	SDN PACE 04	JL. PTPN XII KEBUN SILOSANEN	JL. PTPN XII KEBUN SILOSANEN	RT 1 RW 12 DUSUN CURAH WUNGKAL PACE KEC SILO
590	SILO	SDN PACE 05	DUSUN SUKMO ILANG RT. 05 RW. 25	RT 01;02;03;04;05 RW 25 DUSUN SUKMOILANG PACE KEC.SILO	RT 03 RW 23 DUSUN SUKMOILANG PACE KEC SILO
591	SILO	SDN SEMPOLAN 01	JALAN OLAHRAGA DUSUN KRAJAN	DUSUN KRAJAN SEMPOLAN, RW 14 BUNTOH PLALANGAN, RW 1,2 DUSUN KARANG KEBON SUMBERJATI, RW 8 KRAJAN SUMBERJATI	RW 5, RW 8 DUSUN ONJUR RT 2 RW 2 DAMPAR SUREN LEDOKOOMBO, DUSUN PALOOMBO LEDOKMBO
592	SILO	SDN SEMPOLAN 02	JLN.PATIMURA	DUSUN PLALANGAN DESA SEMPOLAN KEC.SILO	DUSUN ONJUR DESA SEMPOLAN KEC.SILO
593	SILO	SDN SEMPOLAN 03	SEMPOLAN	DUSUN KRAJAN DUSUN ONJUR DESA SEMPOLAN	DESA SUREN DUSUN DAMPAR
594	SILO	SDN SIDOMULYO 01	DSN KRAJAN	DUSUN KRAJAN SIDOMULYO RT: 001 RW : 006,DUSUN KRAJAN RT: 003 RW 007, DUSUN KRAJAN SIDOMULYO RT 002 RW 006, DUSUN CURAH DAMAR RT:002 RW:011,DUSUN RANGGI GARAHAN RT:002 RW 012	DUSUN CURAH DAMAR RT 002 RW 13, DUSUN CURAH DAMAR RT 003 RW 011, DUSUN PASAR ALAS GARAHAN RT 001 RW 025, DUSUN PASAR ALAS GARAHAN RT 002 RW 005
595	SILO	SDN SIDOMULYO 02	PTPN XII GUNUNG GUMITIR	DUSUN GUNUNG GUMITIR RT 01 RW 021, RT 01 RW 022, RT 01 RW 23, RT 02 RW 23, RT 02 RW 024 DESA SIDOMULYO KECAMATAN SILO	DUSUN GUNUNG GUMITIR, RT 04 RW 24 , RT 04 RW 025 DESA SIDOMULYO KECAMATAN SILO

NO	KECAMATAN	NAMA LEMBAGA	ALAMAT	DOMISILI I (MELIPUTI RT/RW DAN SESUAI DENGAN WILAYAH BOLEH MELINTAS KECAMATAN) 0 S.D. 1,5 KM	DOMISILI II (MELIPUTI RT/RW DAN SESUAI DENGAN WILAYAH BOLEH MELINTAS KECAMATAN) 1,6 S.D. 3 KM
596	SILO	SDN SIDOMULYO 03	PTPN XII TANAH MANIS	DUSUN TANAH MANIS RT 002 RW 016 DESA SIDOMULYO KECAMATAN SILO	DUSUN TANAH MANIS RT 001 RW 016 DESA SIDOMULYO KECAMATAN SILO
597	SILO	SDN SIDOMULYO 04	DSN. CURAH MANIS KECAMATAN SILO KABUPATEN JEMBER 68184	DUSUN CURAH MANIS RT 01 RW 01, RT 02 RW 01, RT 01 RW 02, RT 02 RW 02 DESA SIDOMULYO KECAMATAN SILO	DUSUN RANGGI RT 01 RW 16, RT 02 RW 16 DESA GARAHAN KECAMATAN SILO, DUSUN CURAH MANIS RT 01 RW 03 DESA SIDOMULYO KECAMATAN SILO
598	SILO	SDN SIDOMULYO 05	SIDOMULYO	DUSUN KRAJAN SIDOMULYO, DUSUN CURAH DAMAR RT 06 RW 10	
599	SILO	SDN SIDOMULYO 06	JL. GUNUNG GENDING, DUSUN CURAHMANIS	JL. GUNUNG GENDING CURAHMANIS SIDOMULYO SILO JEMBER RT 01,RW,03 S/D RT 02 RW 02	DSN. CURAH MANIS KECAMATAN SILO KABUPATEN JEMBER 68184 RT .01 RW 02 SD RT 01 RW 01
600	SILO	SDN SIDOMULYO 07	PT PERKEBUNAN GARAHAN KIDUL	PERKEBUNAN GARAHAN KIDUL DESA SIDOMULYO	
601	SILO	SDN SIDOMULYO 09	DUSUN CURAH DAMAR	DSN CURAH DAMAR RT 14 15 16 17 RW 01 DESA SIDOMULYO KEC SILO	
602	SILO	SDN SILO 01	JL. SILOSANEN DSN. PERTELON	DUSUN KRAJAN SILO	DUSUN PERTELON SILO
603	SILO	SDN SILO 02	DUSUN SUMBER TENGAH	DESA SILO, DSN .SUMBERTENGAH RW/ RT : 12/1 , 12/2, 12/3, 12/4, 12/5	DESA PACE , DSN. SUKMAILANG RW/RT : 26/1 , 26/2.
604	SILO	SDN SILO 03	JL. PTPN. SUMBERTENGAH DSN. KEBUN LANGSEP	DUSUN KEBUN LANGSEP RT 01,02,03,04,09, RW 01,03,04,05,06,08 DESA SILO KECAMATAN SILO	DUSUN PLALANGAN RT 001 RW 014, RT 002 RW 014, RT 003 RW 014, RT 004 RW 014 DESA SEMPOLAN KECAMATAN SILO
605	SILO	SDN SILO 04	DUSUN SUMBERPAKEM	DESA SILO : DSN. SUMBER PAKEM RT/RW : 01/07, 04/01, 03/07,02/02, 03/02, 01/08, 05/07, 02/08	DESA SILO : DSN.KRAJAN RT/RW : 01/01, 01/02, 03/01, 04/01 DESA SEMPOLAN : PLALANGAN RT/RW : 06/14 DESA SIDOMUKTI : LEDUK RT/RW : 02/07
606	SILO	SDN SILO 05	DUSUN KARANGBARU	DESA SILO : DUSUN KARANG BARU RT/RW : 2/14, 3/14, 4/14, 5/14	DESA SILO : DUSUN KARANG BARU RT/RW : 2/14, 3/14, 4/14, 5/14
607	SILO	SDN SUMBERJATI 01	JL. A. YANI 205	DUSUN KRAJAN SUMBERJATI	DUSUN KAJAR RT 2 RW 11/12
608	SILO	SDN SUMBERJATI 02	JL. HAYAM WURUK I	RT 2 RW 16 JOWOAN, RW 23 PAREBBELEN, RW 20, RW 21, JL STASIUN RW 16, 17 DUSUN SEPURAN, RW 18 RW 19 BISKIT	PETAK 64, MANGGUNG RW 22, 24
609	SILO	SDN SUMBERJATI 03	DUSUN KAJAR	DUSUN KAJAR RT 01 RW 14 DESA SUMBERJATI	DUSUN KAJAR RT 1 RW 13/15

NO	KECAMATAN	NAMA LEMBAGA	ALAMAT	DOMISILI I (MELIPUTI RT/RW DAN SESUAI DENGAN WILAYAH BOLEH MELINTAS KECAMATAN) 0 S.D. 1,5 KM	DOMISILI II (MELIPUTI RT/RW DAN SESUAI DENGAN WILAYAH BOLEH MELINTAS KECAMATAN) 1,6 S.D. 3 KM
610	SILO	SDN SUMBERJATI 04	JL. KI HAJAR DEWANTORO NO. 25	DUSUN KRAJAN SUMBERJATI RT 001,002 RW 008, RT 001,002,003, RW 012, RT 003 RW 004, RT 003 RW 005,	DUSUN KRAJAN SUMBERJATI RT 001 RW 009,
611	SILO	SDN SUMBERJATI 05	SEPURAN	RT 01 RW 22 MANGGUNG - RT 02 RW 24 MANGGUNG , RT 01 RW 22 MANGGUNG - RT 02 RW 23 PAREBBELEN DUSUN SEPURAN SUMBERJATI	RT 02 RW 24 DUSUN KAJAR - RT 01 RW 14 DUSUN KAJAR -SUMBERJATI, RT 02 RW 23 PAREBBELEN DUSUN SEPURAN - RT 01 RW 18 DUSUN SEPURAN SUMBERJATI
612	SUKORAMBI	SDN DUKUHMECEK 01	JL. GURAMI NO. 2A	DUSUN BOTOSARI, JL IKAN DORANG, JL.BANDENG DEMANGAN	KRAJAN SEMPUSARI UTARA, SERUT SELATAN PANTI
613	SUKORAMBI	SDN DUKUHMECEK 02	DUSUN AMPO	DUSUN AMPO, JUBUNG LOR, DUSUN KRAJAN SELATAN, JL. HASANUDIN TAMENGAN PANTI.	DESA SERUT KECAMATAN PANTI
614	SUKORAMBI	SDN DUKUHMECEK 03	JLN. IKAN HIU 2, BOTOSARI DUKUHMECEK	JL. IKAN HIU; JL. MUJAHIR; JL. BANDENG; JL. CADIKA(RT RW MENYESUAIKAN)	KELURAHAN SEMPUSARI, MANGLI, DUKUHMECEK, SUKORAMBI
615	SUKORAMBI	SDN DUKUHMECEK 04	JL. GURAMI 27 RT.01 RW.01 I	JL. GURAMI NO. 27, JL. IKAN DORANG LEDOKOMBO DSN BOTOSARI (RT RW MENYESUAIKAN)	JL. LUMBA -LUMBA SEMPUSARI,JL PB SUDIRMAN MENCEK PANTI
616	SUKORAMBI	SDN JUBUNG 01	JL.BRAWIJAYA NO.7	JLN BRAWIJAYA, JUBUNG KRAJAN, JUBUNG SELATAN, PERUMDIM, PERUM GRIYA MANGLI, JLN.DARMAWANGSA SBLH TIMUR.	KAUMAN MANGLI, JUBUNG LOR, JLN HAYAM WURUK SEMPUSARI, MANGLI KRAJAN
617	SUKORAMBI	SDN JUBUNG 02	DUSUN DARUNGAN	DUSUN DARUNGAN DESA JUBUNG,DUSUN KRESEK DESA PANCAKARYA	DUSUN CURAH WELUT DESA PANCAKARYA,DESA KALIWINING
618	SUKORAMBI	SDN JUBUNG 03	JL. MERPATI 72 JUBUNG LOR	JALAN MERPATI, DUSUN JUBUNG LOR, PERUMDIM	KARANG ASEM PANTI, JALAN DARMA WANGSA,
619	SUKORAMBI	SDN KARANGPRING 01	JL. PERKEBUNAN DURJO	DUSUN KRAJAN, DUSUN GENDIR DESA KARANGPRING,	JL IKAN KAKAP KEL. KEBON AGUNG KEC. KALIWATES
620	SUKORAMBI	SDN KARANGPRING 02	JL. PERKEBUNAN DURJO KARANGPRING	DUSUN DURJO, DUSUN GENDIR . DUSUN GILI, DUSUN BANGERAN, DUSUN PA'ALA	DESA SUKORAMBI, DESA CURAH DAMI
621	SUKORAMBI	SDN KARANGPRING 03	JL. PERKEBUNAN DURJO	DUSUN KRAJAN, DUSUN DURJO (RT 01 RW 03), DUSUN KARANGPRING (RT 01 RW 07, RT 02 RW 02)	DUSUN DURJO (RT 02,03,04 RW 03, RT 01,02,03,04 RW 04, RT 01,02 RW 05, DUSUN KARANGPRING RT 03,04 RW 07, RT 01,02,03,04 RW 08, DUSUN GENDIR RT 01,02,03,04 RW 09)
622	SUKORAMBI	SDN KLUNGKUNG 01	DESA KLUNGKUNG	DESA KLUNGKUNG DSN KRAJAN, DSN GENDIR, DESA JUMERTO -LOR (RT, RW MENYESUAIKAN)	DESA BANJARSENGON DSN GENDIR , DESA KARANGPRING DUSUN GENDIR (RT, RW MENYESUAIKAN)

NO	KECAMATAN	NAMA LEMBAGA	ALAMAT	DOMISILI I (MELIPUTI RT/RW DAN SESUAI DENGAN WILAYAH BOLEH MELINTAS KECAMATAN) 0 S.D. 1,5 KM	DOMISILI II (MELIPUTI RT/RW DAN SESUAI DENGAN WILAYAH BOLEH MELINTAS KECAMATAN) 1,6 S.D. 3 KM
623	SUKORAMBI	SDN KLUNGKUNG 02	JL. PERKEBUNAN KALIJOMPO	DUSUN GENDIR PAALA, DUSUN KARANGANYAR, DUSUN PENGARENGAN, KALIJOMPO DESA KLUNGKUNG	DUSUN KRAJAN DESA KARANGPRING
624	SUKORAMBI	SDN KLUNGKUNG 03	DUSUN MOJAN	DUSUN MOJAN, DESA KLUNGKUNG	DUSUN KRAJAN
625	SUKORAMBI	SDN SUKORAMBI 01	JL. MUJAHIR NO 10 SUKORAMBI	JL. MUJAHIR; JL. MANGGIS; DUSUN KRAJAN (RT & RW MENYESUAIKAN)	JL. BRIGJEND SYAFIUDIN; JL. PERKEBUNAN DURJO (RT & RW MENYESUAIKAN)
626	SUKORAMBI	SDN SUKORAMBI 02	DUSUN MANGGIS - DESA SUKORAMBI	DUSUN MANGGIS DESA SUKORAMBI (RT & RW MENYESUAIKAN)	DSN CURAHDAMI , DUSUN DUKUH MENCEK, DESA SUKORAMBI
627	SUKORAMBI	SDN SUKORAMBI 03	JL. CURAHDAMI	DUSUN CURAHDAMI, DUSUN BADEAN SERUT, SUCI DAN DUKUH MENCEK	DUSUN CURAHDAMI , DUSUN MANGGIS DAN DESA SERUT, SUCI, DUKUH MENCEK
628	SUKORAMBI	SDN SUKORAMBI 04	DUSUN MANGGIS	DUSUN MANGGIS, DUSUN KRAJAN DESA SUKORAMBI (RT & RW MENYESUAIKAN)	DUSUN MANGGIS, DUSUN CURAHDAMI (DESA SUKORAMBI)
629	SUKORAMBI	SDN SUKORAMBI 05	JL. BRIGJEND.SYAFIUDIN NO. 28	JL. BRIGJEN SYAFIUDIN, JL. MUJAHIR	JL. AROWANA, JL. BANDENG, DUSUN KRAJAN
630	SUKORAMBI	SDN SUKORAMBI 06	DSN CURAH DAMI	DUSUN NOGOSARI, DUSUN CURAHDAMI	DUSUN MANGGIS DAN DESA SERUT, TENGGILING KEMIRI SUCI,
631	SUKOWONO	SDN ARJASA 01	JLN. BUKIT PETUNG NO.15 ARJASA	JLN. BUKIT PETUNG NO.15 ARJASA, DS RANDU AGUNG, DS SUMBER PAKEM KEC.SUMBERJAMBE,	
632	SUKOWONO	SDN ARJASA 02	JL. SUMBERDANTI NO.05	DUSUN PETUNG BARAT, DUSUN PATEMON, DUSUN KERAJAN PANCORAN (RT RW MEMYESUAIKAN)	
633	SUKOWONO	SDN BALETBARU 01	JL. IMAM SUKARTO NO. 206	JALAN FATHOL HALIM, JALAM IMAM SUKARTO, JALAN SUMBER GAYAM, JALAN MAYANG SARI (RT RW MEMYESUAIKAN)	
634	SUKOWONO	SDN BALETBARU 02	JL. IMAM SUKARTO NO. 16	JALAM IMAM SUKARTO, DUSUN SUMBER GAYAM, JALAN MAYANG SARI, JALAN KH. WAHID HASYIM (RT RW MEMYESUAIKAN)	JALAM KAWAH IJEN DUSUN POTOK BARAT , DUSUN POTOK TIMUR, JALAN KH. WAHID HASYIM, JALAN PAHLAWAN, JALAN KALISAT,(RT RW MEMYESUAIKAN)
635	SUKOWONO	SDN DAWUHANMANGLI 01	JL ARJASA NO 01	DAWUHANMANGLI, SUKOWONO	ARJASA, SUMBERDANTI
636	SUKOWONO	SDN DAWUHANMANGLI 02	JL POCANGAN NO 106	DUSUN KARANG RAMBUTAN RT.01 RW.02 DUSUN KRAJAN RT.1-5 RW.2-4 DWWUHANMANGLI. RT.2 RW.5 DUSUN GUMUK JAJAR SUMBERDANTI	

NO	KECAMATAN	NAMA LEMBAGA	ALAMAT	DOMISILI I (MELIPUTI RT/RW DAN SESUAI DENGAN WILAYAH BOLEH MELINTAS KECAMATAN) 0 S.D. 1,5 KM	DOMISILI II (MELIPUTI RT/RW DAN SESUAI DENGAN WILAYAH BOLEH MELINTAS KECAMATAN) 1,6 S.D. 3 KM
637	SUKOWONO	SDN MOJOGEMI 01	JL SUGER NO 32	DUSUN KRAJAN DESA MOJOGEMI (RT/RW MENYESUAIKAN), DUSUN KOJUK DESA SUKOKERTO (RT/RW MENYESUAIKAN)	DUSUN REJEB DESA SUKOWIRYO (RT/RW MENYESUAIKAN)
638	SUKOWONO	SDN MOJOGEMI 02	SUMBERLANGSAT	DUSUN KRAJAN DESA MOJOGEMI (RT/RW MENYESUAIKAN)	DUSUN SUMBER LANGSAT MOJOGEMI (RT/RW MENYESUAIKAN)
639	SUKOWONO	SDN POCANGAN 01	JL. RANDU RAYA 81	DUSUN KRAJAN, DUSUN SUMBER TENGAH, DESA POCANGAN (RT/RW MENYESUAIKAN) KECAMATAN SUKOWONO KABUPATEN JEMBER , DUSUN SUMBER PINANG DESA KEMIRIAN (RT/RW MENYESUAIKAN) KECAMATAN TAMANAN KABUPATEN BONDOWOSO	
640	SUKOWONO	SDN SUKOKERTO 01	JL. IMAM MUSTOFA NO. 29	DUSUN KRAJAN, DUSUN KOJUK (RT/RW MENYESUAIKAN)	
641	SUKOWONO	SDN SUKOKERTO 02	JL IMAM SUKARTO NO 64	JLN.IMAM SUKARTO,002/010,BALET BARU,DSN KRAJAN SUMBER WRINGIN,DSN KOJUK SUKOKERTO	
642	SUKOWONO	SDN SUKOREJO 01	JL. KALISAT NO.2	JLN. KALISAT DESA SUKOREJO (RT DAN RW MENYESUAIKAN)	DESA BALETBARU, SUMBERWARU DAN SEBANEN DENGAN JARAK TERDEKAT KE SEKOLAH)
643	SUKOWONO	SDN SUKOREJO 02	JL.SEBANEN NO. 35	JL. SEBANEN RT/RW:001/014 DESA SUKOREJO	JL. SUKOGIDRI DESA SUKOREJO
644	SUKOWONO	SDN SUKOSARI 01	JL. CUMEDAK NO. 174	JL. CUMEDAK , DUSUN KRAJAN TIMUR, DUSUN KRAJAN BARAT DESA SUKOSARI	DUSUN LAOK SABE DESA SUKOSARI
645	SUKOWONO	SDN SUKOSARI 02	JL ARJASA NO.15	JL. ARJASA , DUSUN SRINO , DUSUN MUMBUL , DUSUN GUMUK LOSOK, DUSUN SASI TANGGOR (RT/RW MENYESUAIKAN)	
646	SUKOWONO	SDN SUKOSARI 03	JL. CUMEDAK NO.17	JL. CUMEDAK, DUSUN SRINO SUMBERPRENG, DSN.SRINO GUMUK LEBUN, DSN. SRINO KARYO (RT/RW MENYESUAIKAN)	DUSUN KRAJAN BARAT PANDIAN SUKOSARI
647	SUKOWONO	SDN SUKOWONO 01	JL. MERDEKA NO. 14	DUSUN KAMPUNG TENGAH, DUSUN POTOK BARAT, DUSUN RAGANG (RT/RW MENYESUAIKAN)	DESA SUMBERWRINGIN, DESA MOJOGEMI, DESA SUKOSARI, DESA SUKOREJO, DESA DAWUHANMANGLI, DESA SUMBERDANTI, DESA KARANGMELOK TAMANAN BONDOWOSO (RT/RW MENYESUAIKAN)

NO	KECAMATAN	NAMA LEMBAGA	ALAMAT	DOMISILI I (MELIPUTI RT/RW DAN SESUAI DENGAN WILAYAH BOLEH MELINTAS KECAMATAN) 0 S.D. 1,5 KM	DOMISILI II (MELIPUTI RT/RW DAN SESUAI DENGAN WILAYAH BOLEH MELINTAS KECAMATAN) 1,6 S.D. 3 KM
648	SUKOWONO	SDN SUKOWONO 02	JL PAHLAWAN NO 04 RT 005 RW 003	DUSUN RAGANG BARAT, RAGANG TIMUR, POTOK BARAT, POTOK TIMUR DESA SUKOWONO, DUSUN KRAJAN DESA DAWUHANMANGLI (RT/RW MENYESUAIKAN)	
649	SUKOWONO	SDN SUKOWONO 03	JL.KALISAT NO. 124	JALAN KALISAT DESA SUKOWONO (RT DAN RW MENYESUAIKAN)	DESA BALETBARU DENGAN JARAK TERDEKAT KE SEKOLAH
650	SUKOWONO	SDN SUKOWONO 04	JL MAWAR NO. 75	JL MAWAR NO. 75 DUSUN KAMPUNG TENGAH DESA SUKOWONO (RT / RW MENYESUAIKAN)	DUSUN KAMPUNG TENGAH BARAT DESA SUKOWONO RT 002 / RW 004
651	SUKOWONO	SDN SUMBERDANTI 01	JL. SUMBERJAMBE NO.94	DUSUN KRAJAN SELATAN, DUSUN KRAJAN UTARA, DUSUN GUMUK JAJAR (SUMBERDANTI), DUSUN KRAJAN 1 (SUMBERPAKEM)	
652	SUKOWONO	SDN SUMBERDANTI 02	JL. SUMBERJAMBE NO.18	DUSUN GUMUK JAJAR/SUMBERDANTI, DUSUN KARANG JAWA/SUMBERDANTI, DUSUN SUMBER WADUNG/DAWUHAN MANGLI	DESA SUMBERDANTI DENGAN JARAK TERDEKAT, DUSUN DUMBERWADUNG DESA DAWUHAN MANGLI, DESA ARJASA KEC. SUKOWONO, RT/RW MENYESUAIKAN.
653	SUKOWONO	SDN SUMBERWARU 01	JL SUMBERKALONG 212	JLN. SUMBERKALONG, DUSUN KRAJAN RT 001 RW 001, DUSUN KEBON RT 013 RW 005	DUSUN SUMBERWARU RT 7/RW 1 SUMBERKALONG
654	SUKOWONO	SDN SUMBERWARU 02	JL. SUMBERKALONG NO. 142	DUSUN KEBUN DESA SUMBERWARU	
655	SUKOWONO	SDN SUMBERWRINGIN 01	JL SUMBERKALONG NO 06	JL. SUMBER KALONG NO. 06 DUSUN KRAJAN DESA SUMBER WRINGIN (RT/RW MENYESUAIKAN) KECAMATAN SUKOWONO	JL. SUMBER KALONG DESA SUMBER KALONG(RT/RW MENYESUAIKAN) KECAMATAN KALISAT
656	SUKOWONO	SDN SUMBERWRINGIN 02	JL JATIAN NO 16	JL JATIAN DUSUN KRAJAN, DUSUN DUKLENGKONG DESA SUMBERWRINGIN (RT / RW MENYESUAIKAN)	
657	SUMBERBARU	SDN GELANG 01	PTPN XII GUNUNG GAMBIR	PERKEBUNAN GUNUNG GAMBIR DUSUN KLOBUNGAN GELANG	PERKEBUNAN TANAH MERAH DUSUN SUMBERJO GELANG
658	SUMBERBARU	SDN GELANG 02	RT.01 ; RW.01 - PACI	DUSUN KRAJAN PACI DESA GELANG	DUSUN CONGAPAN DESA KARANGBAYAT
659	SUMBERBARU	SDN GELANG 03	JLN. PTPN XII GUNUNG GAMBIR	DUSUN KRAJAN COMPLONG DESA GELANG	DUSUN KRAJAN LANASAN DESA GELANG
660	SUMBERBARU	SDN GELANG 04	PDP SUMBERPANDAN	PERKEBUNAN SUMBERPANDAN DESA GELANG	DUSUN KRAJAN COMPLONG DESA GELANG
661	SUMBERBARU	SDN GELANG 05	JLN. PTPN XII AFD. KARANGANOM	DUSUN KRAJAN KARANGANOM DESA GELANG	DUSUN CONGAPAN DESA KARANGBAYAT

NO	KECAMATAN	NAMA LEMBAGA	ALAMAT	DOMISILI I (MELIPUTI RT/RW DAN SESUI DENGAN WILAYAH BOLEH MELINTAS KECAMATAN) 0 S.D. 1,5 KM	DOMISILI II (MELIPUTI RT/RW DAN SESUI DENGAN WILAYAH BOLEH MELINTAS KECAMATAN) 1,6 S.D. 3 KM
662	SUMBERBARU	SDN GELANG 06	PTPN XII GUNUNG GAMBIR, AFD. TANAH MERAH	PERKEBUNAN AFD TANAH MERAH GELANG	PERKEBUNAN GUNUNG GAMBIR DUSUN KLOBUNGAN GELANG
663	SUMBERBARU	SDN GELANG 07	DUSUN LANASAN	DUSUN LANASAN DESA GELANG	DUSUN KRAJAN COMPLONG DESA GELANG, KARANGBAYAT
664	SUMBERBARU	SDN GELANG 08	DUSUN KRAJAN	DUSUN KRAJAN DESA GELANG	DUSUN KRAJAN DESA KARANGBAYAT
665	SUMBERBARU	SDN JAMBESARI 01	DS. KRAJAN	DUSUN PORENG JAMBESARI	DESA KALIGLAGAH
666	SUMBERBARU	SDN JAMBESARI 02	DUSUN PORENG - JAMBESARI	DUSUN PORENG JAMBESARI	DESA KALIGLAGAH
667	SUMBERBARU	SDN JAMBESARI 03	DUSUN KEDUNG LIYER	DUSUN DUNGLIYER JAMBESARI	DESA KALIGLAGAH
668	SUMBERBARU	SDN JAMINTORO 01	JLN. WILAKAYA	DUSUN KRAJAN JAMINTORO, KALIGLAGAH	DESA KALIGLAGAH
669	SUMBERBARU	SDN JAMINTORO 02	KRAJAN RT. 02 RW. 01	DUSUN KRAJAN RT. 02 RW. 01 JAMINTORO	DESA KALIGLAGAH
670	SUMBERBARU	SDN JAMINTORO 03	DS. TEMPURAN	DUSUN TEMPURAN DESA JAMINTORO SUMBERBARU	DESA KALIGLAGAH
671	SUMBERBARU	SDN JATIROTO 01	JLN. PT. YUNAWATI KALIDUREN	DUSUN DARUNGAN RT 01 RW 09 JATIROTO SUMBERBARU	DESA JAMINTORO KALIGLAGAH YOSORATI
672	SUMBERBARU	SDN JATIROTO 02	JLN. PTPN XII GUNUNG GAMBIR DS. JATOKOONG	DUSUN JATIKO'ONG RT 03 RW 12 JATIROTO SUMBERBARU	DESA JAMINTORO KALIGLAGAH YOSORATI
673	SUMBERBARU	SDN JATIROTO 03	JLN. PTPN XII GUNUNG GAMBIR - JATIROTO	DUSUN KRAJAN RT 02,RW 05 DESA JATIROTO SUMBERBARU	DESA JAMINTORO KALIGLAGAH YOSORATI
674	SUMBERBARU	SDN JATIROTO 04	JLN. RAYA KLAKAH NO. 49	DUSUN KRAJAN RT 02 RW 02 DESA JATIROTO KEC SUMBERBARU	DESA YOSORATI
675	SUMBERBARU	SDN JATIROTO 05	JL. PERKEBUNAN YUNAWATI KALIDUREN	DUSUN KRAJAN KALIDUREN JATIROTO SUMBERBARU	DESA JAMINTORO KALIGLAGAH YOSORATI
676	SUMBERBARU	SDN KALIGLAGAH 01	JLN. WARINGIN 75	DUSUN KRAJAN RT 001 RW 001 KALIGLAGAH SUMBERBARU	DESA JAMINTORO
677	SUMBERBARU	SDN KALIGLAGAH 02	PTP N XII AENGSONO	DUSUN AENGSONO GELANG SUMBERBARU	DESA JAMINTORO
678	SUMBERBARU	SDN KALIGLAGAH 03	JLN. WILAKAYA NO. 13 - PAKISAN	DUSUN PAKISAN DESA KALIGLAGAH	DESA JAMINTORO
679	SUMBERBARU	SDN KALIGLAGAH 04	AFD. PERKEBUNAN KALIGLAGAH	DUSUN KRAJAN KALIGLAGAH SUMBERBARU	DESA JAMINTORO
680	SUMBERBARU	SDN KARANGBAYAT 01	JLN. GERILYA NO. 62	DUSUN KRAJAN KALIGLAGAH SUMBERBARU	DESA PRINGGOWIRAWAN

NO	KECAMATAN	NAMA LEMBAGA	ALAMAT	DOMISILI I (MELIPUTI RT/RW DAN SESUAI DENGAN WILAYAH BOLEH MELINTAS KECAMATAN) 0 S.D. 1,5 KM	DOMISILI II (MELIPUTI RT/RW DAN SESUAI DENGAN WILAYAH BOLEH MELINTAS KECAMATAN) 1,6 S.D. 3 KM
681	SUMBERBARU	SDN KARANGBAYAT 02	KRAJAN - MANGGIS	DUSUN KRAJAN RT 01 RW 02 KARANGBAYAT SUMBERBARU	DESA PRINGGOWIRAWAN
682	SUMBERBARU	SDN KARANGBAYAT 03	JLN. PTPN XII KARANGANOM	DUSUN KRAJAN RT 03 RW 05 KARANGBAYAT SUMBERBARU	DESA PRINGGOWIRAWAN
683	SUMBERBARU	SDN KARANGBAYAT 04	DSN.MANGGUNGAN	DUSUN MANGGUNGAN KARANGBAYAT SUMBERBARU	DESA PRINGGOWIRAWAN
684	SUMBERBARU	SDN KARANGBAYAT 05	JLN. PTPN XII AFD. SUMBERAYU	DUSUN SUMBERAYU DESA KARANGBAYAT SUMBERBARU	DESA PRINGGOWIRAWAN
685	SUMBERBARU	SDN KARANGBAYAT 06	CONGAPAN - KARANGBAYAT	DUSUN CONGAPAN KARANGBAYAT SUMBERBARU	DESA PRINGGOWIRAWAN
686	SUMBERBARU	SDN PRINGGOWIRAWAN 01	JLN. RAYA KLAKAH NO. 72	DUSUN KRAJAN, DESA PRINGGOWIRAWAN	DESA KARANGBAYAT,DESA ROWOTENGAH
687	SUMBERBARU	SDN PRINGGOWIRAWAN 02	DS. SUMBERKIJING	DUSUN SUMBERKIJING PRINGGOWIRAWAN	DESA KARANGBAYAT,DESA ROWOTENGAH
688	SUMBERBARU	SDN PRINGGOWIRAWAN 03	JALAN RAYA JURUSAN KLAKAH NO 62,DUSUN SUMBERULING	DUSUN SUMBERULING KRAJAN PRINGGOWIRAWAN SUMBERBARU	DESA KARANGBAYAT,DESA ROWOTENGAH
689	SUMBERBARU	SDN ROWOTENGAH 01	JLN. DIPONEGORO NO. 108	DUSUN KRAJAN ROWOTENGAH SUMBERBARU	DESA PRINGGOWIRAWAN
690	SUMBERBARU	SDN ROWOTENGAH 02	JLN TAMBAK REJO	DUSUN KRAJAN ROWOTENGAH SUMBERBARU	DESA PRINGGOWIRAWAN
691	SUMBERBARU	SDN ROWOTENGAH 03	JL MERDEKA GG II SADENGAN	DUSUN SADENGAN ROWOTENGAH SUMBERBARU	DESA PRINGGOWIRAWAN
692	SUMBERBARU	SDN ROWOTENGAH 04	JL. KH. MOH. ILYAS 62	DUSUN KRAJAN RT 02 RW 02 GONDOSARI ROWOTENGAH	DESA SUMBERAGUNG
693	SUMBERBARU	SDN SUMBERAGUNG 01	JLN. HAYAM WURUK, NO.08	DUSUN DUSUN BANJARREJO BARAT SUMBERAGUNG SUMBERBARU	DESA SARIMULYO
694	SUMBERBARU	SDN SUMBERAGUNG 02	JL. KH AHMAD DAHLAN	DUSUN TAMBAKREJO DESA SUMBERAGUNG SUMBERBARU	DESA SARIMULYO
695	SUMBERBARU	SDN SUMBERAGUNG 03	DS. BANJAREJO TIMUR	DUSUN BANJAREJO TIMUR DESA SUMBERAGUNG SUMBERBARU	DESA SARIMULYO
696	SUMBERBARU	SDN SUMBERAGUNG 04	DUSUN BANJAREJO BARAT	DUSUN KRAJAN BARAT DESA SUMBERAGUNG SUMBERBARU	DESA SARIMULYO
697	SUMBERBARU	SDN YOSORATI 01	JLN. EMPAT LIMA NO. 77	DUSUN KRAJAN DESA YOSORATI SUMBERBARU	DESA JATIROTO,DESA PRINGGOWIRAWAN
698	SUMBERBARU	SDN YOSORATI 02	RENGGANIS NO. 111	DUSUN KRAJAN LOR RT 03/RW 04 DESA YOSORATI	DESA JATIROTO,DESA PRINGGOWIRAWAN
699	SUMBERBARU	SDN YOSORATI 03	DUSUN SUMBERJO	DUSUN SUMBERJO DESA YOSORATI	DESA ROWOTENGAH

NO	KECAMATAN	NAMA LEMBAGA	ALAMAT	DOMISILI I (MELIPUTI RT/RW DAN SESUAI DENGAN WILAYAH BOLEH MELINTAS KECAMATAN) 0 S.D. 1,5 KM	DOMISILI II (MELIPUTI RT/RW DAN SESUAI DENGAN WILAYAH BOLEH MELINTAS KECAMATAN) 1,6 S.D. 3 KM
700	SUMBERBARU	SDN YOSORATI 04	JLN. ARGOPURO NO. 7	DUSUN KRAJAN YOSORATI	DESA JATIROTO,DESA PRINGGOWIRAWAN
701	SUMBERBARU	SDN YOSORATI 05	DS. TUNGGANGAN	DUSUN TUNGGANGAN YOSORATI	DESA JATIROTO,DESA PRINGGOWIRAWAN
702	SUMBERJAMBE	SDN CUMEDAK 01	JL. CENDRAWASIH NO. 14 DUSUN KRAJAN RT 006 RW 001	DESA CUMEDAK DUSUN KRAJAN (RW 1 RT 1,2,3,4,5,6,7,8) (RW 2 RT 1,2,3,4,5,6,7), DUSUN PLAMPANG (RW 1 RT 1,2,3,4,5)(RW 2 RT 1,2,3,4)(RW 3 RT 1,2,3,4), DUSUN SUMBERBALIN (RW 1 SEMUA RT)(RW 2 SEMUA RT), DUSUN SUMBERCANTING	DESA CUMEDAK, DUSUN KRAJAN RW/RT 02/03, DESA GUNUNGMALANG, DUSUN KRAJAN RT/RW : 1/5
703	SUMBERJAMBE	SDN CUMEDAK 02	JL. SUMBERJAMBE NO.42 CUMEDAK	DESA CUMEDAK, DUSUN KRAJAN RW/RT 02/03, DESA GUNUNGMALANG, DUSUN KRAJAN RT/RW : 1/5	ZONA I (MELIPUTI DUSUN SUMBER CANTING, DUSUN AJUNG MANGLI DESA CUMEDAK,DUSUN SUMBER MALANG DESA RANDUAGUNG)
704	SUMBERJAMBE	SDN CUMEDAK 03	DSN. SUMBER CANTING	ZONA I (MELIPUTI DUSUN SUMBER CANTING, DUSUN AJUNG MANGLI DESA CUMEDAK,DUSUN SUMBER MALANG DESA RANDUAGUNG)	DESA GUNUNGMALANG, DUSUN SUMBER BALIN,DUSUN GUMUK SERAYU,DESA CUMEDAK.
705	SUMBERJAMBE	SDN GUNUNGMALANG 01	DUSUN KRAJAN, DESA GUNUNGMALANG KEC. SUMBERJAMBE	DESA GUNUNGMALANG, DUSUN SUMBER BALIN,DUSUN GUMUK SERAYU,DESA CUMEDAK.	DUSUN GAYASAN, DUSUN PALERAN, DESA GUNUNGMALANG, , DUSUN PALERAN, DESA CUMEDAK.
706	SUMBERJAMBE	SDN GUNUNGMALANG 02	PALERAN	DUSUN GAYASAN, DUSUN PALERAN, DESA GUNUNGMALANG, , DUSUN PALERAN, DESA CUMEDAK.	DESA GUNUNGMALANG, DUSUN AJUNGBABI, RT 007,RW 008
707	SUMBERJAMBE	SDN GUNUNGMALANG 03	DUSUN AJUNGBABI	DESA GUNUNGMALANG, DUSUN AJUNGBABI, RT 007,RW 008	DESA GUNUNGMALANG, DUSUN PALERAN, DUSUN PASARAN
708	SUMBERJAMBE	SDN GUNUNGMALANG 04	DSN. PALERAN	DESA GUNUNGMALANG, DUSUN PALERAN, DUSUN PASARAN	DESA JAMBEARUM,DUSUN SUMBER KOKAB BARAT RT /RW.002/002
709	SUMBERJAMBE	SDN JAMBEARUM 01	DUSUN SUMBER KOKAB BARAT	DESA JAMBEARUM,DUSUN SUMBER KOKAB BARAT RT /RW.002/002	DUSUN SUMBERKOKAP TIMUR DESA JAMBEARUM
710	SUMBERJAMBE	SDN JAMBEARUM 02	SUMBER KOKAP TIMUR	DUSUN SUMBERKOKAP TIMUR DESA JAMBEARUM	DUSUN SUMBERPETUNG DESA JAMBEARUM (RT.RW MENYESUAIKAN)
711	SUMBERJAMBE	SDN JAMBEARUM 03	JAMBEARUM KEC.. SUMBERJAMBE KAB JEMBER. JAWA TIMUR	DUSUN SUMBERPETUNG DESA JAMBEARUM (RT.RW MENYESUAIKAN)	DSN. BEARUM RT.01/RW.01 S.D RT.01/RW.03 DESA JAMBEARUM

NO	KECAMATAN	NAMA LEMBAGA	ALAMAT	DOMISILI I (MELIPUTI RT/RW DAN SESUAI DENGAN WILAYAH BOLEH MELINTAS KECAMATAN) 0 S.D. 1,5 KM	DOMISILI II (MELIPUTI RT/RW DAN SESUAI DENGAN WILAYAH BOLEH MELINTAS KECAMATAN) 1,6 S.D. 3 KM
712	SUMBERJAMBE	SDN JAMBEARUM 04	JAMBEARUM	DSN. BEARUM RT.01/RW.01 S.D RT.01/RW.03 DESA JAMBEARUM	DUSUN KRAJAN, DUSUN PANGGUNG TINGGI, DUSUN MASJID UTAMA, DUSUN PLENGGIAN DESA PLEREAN & DUSUN KRJAN II DESA SUMBER PAKEM
713	SUMBERJAMBE	SDN PLEREAN 01	JL. BHAYANGKARA NO.07	DUSUN KRAJAN, DUSUN PANGGUNG TINGGI, DUSUN MASJID UTAMA, DUSUN PLENGGIAN DESA PLEREAN & DUSUN KRJAN II DESA SUMBER PAKEM	DUSUN MASJID UTAMA, DESA PLEREAN (RT RW MENYESUAIKAN)
714	SUMBERJAMBE	SDN PLEREAN 02	JL. OLAH RAGA	DUSUN MASJID UTAMA, DESA PLEREAN (RT RW MENYESUAIKAN)	DUSUN TAMANBURNIH, DESA PRINGGONDANI (RT RW MENYESUAIKAN)
715	SUMBERJAMBE	SDN PRINGGONDANI 01	DUSUN TAMANBURNIH	DUSUN TAMANBURNIH, DESA PRINGGONDANI (RT RW MENYESUAIKAN)	DUSUN SUKOKEBUN, DUSUN TOL TOL
716	SUMBERJAMBE	SDN PRINGGONDANI 02	DSN. SUKOKEBUN	DUSUN SUKOKEBUN, DUSUN TOL TOL	DUSUN KATIBIL, DUSUN PLALANGAN, DESA PRINGGONDANI (RT RW MENYESUAIKAN)
717	SUMBERJAMBE	SDN PRINGGONDANI 03	DUSUN KATIBIL RT.01 RW.15	DUSUN KATIBIL, DUSUN PLALANGAN, DESA PRINGGONDANI (RT RW MENYESUAIKAN)	TIMUR SUMBER KOKAP RT. 29 RW.10 DESA RANDUAGUNG UTARA MUMBUL RT.24 RW 08 DESA RANDUAGUNG BARAT PATEMON DESA RANDUAGUNG DAN PATEMUN RT.02 RW.05 SUKOSARI KEC.SUKOWONO SELATAN PANDIAN RT. 015 RW.005 DESA RANDUAGUNG
718	SUMBERJAMBE	SDN RANDUAGUNG 01	JL.CENDRAWASIH NO.121 RANDUAGUNG	TIMUR SUMBER KOKAP RT. 29 RW.10 DESA RANDUAGUNG UTARA MUMBUL RT.24 RW 08 DESA RANDUAGUNG BARAT PATEMON DESA RANDUAGUNG DAN PATEMUN RT.02 RW.05 SUKOSARI KEC.SUKOWONO SELATAN PANDIAN RT. 015 RW.005 DESA RANDUAGUNG	DS.RANDUAGUNG, DSN.SUMBERMALANG (RT/RW MENYESUAIKAN)
719	SUMBERJAMBE	SDN RANDUAGUNG 02	SUMBERMALANG	DS.RANDUAGUNG, DSN.SUMBERMALANG (RT/RW MENYESUAIKAN)	DESA RANDUAGUNG, DUSUN MUMBUL PADUKUAN SASI DESA SUKOSARI KEC. SUKOWONO
720	SUMBERJAMBE	SDN RANDUAGUNG 03	PADUKUAN MUMBUL	DESA RANDUAGUNG, DUSUN MUMBUL PADUKUAN SASI DESA SUKOSARI KEC. SUKOWONO	DUSUN LUMBUNG, GERDU TIMUR, GERDU TENGAH
721	SUMBERJAMBE	SDN ROWOSARI 01	JALAN RAUNG DUSUN LUMBUNG	DUSUN LUMBUNG, GERDU TIMUR, GERDU TENGAH	DUSUN LUMBUNG, DUSUN BARAT SAWAH, DUSUN GARDU TIMUR
722	SUMBERJAMBE	SDN ROWOSARI 02	ROWOSARI	DUSUN LUMBUNG, DUSUN BARAT SAWAH, DUSUN GARDU TIMUR	DESA GUNUNGMALANG, DUSUN KARANG KEBUN, DUSUN MANTINGAN

NO	KECAMATAN	NAMA LEMBAGA	ALAMAT	DOMISILI I (MELIPUTI RT/RW DAN SESUAI DENGAN WILAYAH BOLEH MELINTAS KECAMATAN) 0 S.D. 1,5 KM	DOMISILI II (MELIPUTI RT/RW DAN SESUAI DENGAN WILAYAH BOLEH MELINTAS KECAMATAN) 1,6 S.D. 3 KM
723	SUMBERJAMBE	SDN ROWOSARI 03	KARANG KEBUN	DESA GUNUNGMALANG, DUSUN KARANG KEBUN, DUSUN MANTINGAN	DESA SUMBERJAMBE (DUSUN PASAR, DUSUN KRAJAN, DUSUN GLADAK LANGSEP, DUSUN SLANGAK)
724	SUMBERJAMBE	SDN SUMBERJAMBE 01	JL. PB. SUDIRMAN NO.65	DESA SUMBERJAMBE (DUSUN PASAR, DUSUN KRAJAN, DUSUN GLADAK LANGSEP, DUSUN SLANGAK)	DUSUN PASAR, GLADAKLANGSEP, SLANGAK, KRAJAN DESA SUMBERJAMBE DAN DUSUN KARANGSUNO DESA SUMBERPAKEM
725	SUMBERJAMBE	SDN SUMBERJAMBE 02	JL. PB SUDIRMAN NO 104	DUSUN PASAR, GLADAKLANGSEP, SLANGAK, KRAJAN DESA SUMBERJAMBE DAN DUSUN KARANGSUNO DESA SUMBERPAKEM	DUSUN GUNDANG RT.001 S/D RT.004 / RW.002 S/D RW.010, DUSUN KRAJAN RT.001 S/D RT.006 / RW. 002 S/D RW.007, DUSUN PASAR RT. 001 S/D RT.002 / RW.005 S/D RW.006, DUSUN SEMEK RT.002 S/D RT.005 / RW.010 S/D RW.012, DUSUN BARAT SAWAH RT.001 S/D RT.003 / RW.001 S/D RW.012
726	SUMBERJAMBE	SDN SUMBERJAMBE 03	JL. GATOT SUBROTO NO 8	DUSUN GUNDANG RT.001 S/D RT.004 / RW.002 S/D RW.010, DUSUN KRAJAN RT.001 S/D RT.006 / RW. 002 S/D RW.007, DUSUN PASAR RT. 001 S/D RT.002 / RW.005 S/D RW.006, DUSUN SEMEK RT.002 S/D RT.005 / RW.010 S/D RW.012, DUSUN BARAT SAWAH RT.001 S/D RT.003 / RW.001 S/D RW.012.	DESA SUMBERJAMBE, DUSUN PLALANGAN RT 02 RW 04 DAN RT 04 RW 03 DESA PLEREAN
727	SUMBERJAMBE	SDN SUMBERJAMBE 04	DUSUN SLANGAK DESA SUMBERJAMBE	DESA SUMBERJAMBE, DUSUN PLALANGAN RT 02 RW 04 DAN RT 04 RW 03 DESA PLEREAN	DESA SUMBERPAKEM ,DUSUN KRAJAN I DAN KRAJAN II
728	SUMBERJAMBE	SDN SUMBERPAKEM 01	SUMBERPAKEM	DESA SUMBERPAKEM ,DUSUN KRAJAN I DAN KRAJAN II	DUSUN PANDIAN, DESA SUMBERPAKEM (RT RW MENYESUAIKAN)
729	SUMBERJAMBE	SDN SUMBERPAKEM 02	SUMBERPAKEM	DUSUN PANDIAN, DESA SUMBERPAKEM (RT RW MENYESUAIKAN)	DSN. KRG TENGAH.KRG SABU,KRG SUNO,GUDANG TENGAH(RT,RW MENYESUAIKAN)
730	SUMBERJAMBE	SDN SUMBERPAKEM 03	SUMBERPAKEM	DSN. KRG TENGAH.KRG SABU,KRG SUNO,GUDANG TENGAH(RT,RW MENYESUAIKAN)	DUSUN KARANGSONO, DUSUN KRAJAN,
731	SUMBERJAMBE	SDN SUMBERPAKEM 04	DUSUN KARANG DUREN	DUSUN KARANGSONO, DUSUN KRAJAN,	DUSUN KARANGTENGAH
732	SUMBERSARI	SDN ANTIROGO 01	JL. PARANG TRITIS NO. 49	ZONASI I : JL. SERMA MOCHAMAD AHDAR KELURAHAN ANTIROGO, JL. PARANGTRITIS KELURAHAN ANTIROGO, JL. KOPTU BERLIAN KELURAHAN ANTIROGO	ZONASI II : JL. PANGANDARAN KELURAHAN ANTIROGO, JLN. TAWANGMANGU KELURAHAN TEGAL GEDE

NO	KECAMATAN	NAMA LEMBAGA	ALAMAT	DOMISILI I (MELIPUTI RT/RW DAN SESUAI DENGAN WILAYAH BOLEH MELINTAS KECAMATAN) 0 S.D. 1,5 KM	DOMISILI II (MELIPUTI RT/RW DAN SESUAI DENGAN WILAYAH BOLEH MELINTAS KECAMATAN) 1,6 S.D. 3 KM
733	SUMBERSARI	SDN ANTIROGO 02	JL. SARANGAN 102	JL. SARANGAN DESA SUMBER PINANG, DESA SUBO, DESA BEDADUNG GUMUK SUDA, JL MAJAPAHIT PATEMON KLONCING, PATEMON DUKLENGKONG, JL TAMPAK SIRING PURI ANTIROGO, LINGK. KARANG TENGAH, JL PARANG TRITIS PLENGGIAN, JL KOPTU BARLIAN PLENGGIAN	JL SARANGAN SUMBER PINANG, DESA SUBO, DESA BEDADUNG, LINGK. BARATAN TIMUR, JL. KOPTU BARLIAN
734	SUMBERSARI	SDN ANTIROGO 03	JL. KOPTU BARLIAN NO. 6	JL. KOPTU BARLIAN ANTIROGO, JL. MERPATI INDAH JAMBUAN ANTIROGO, DUSUN JEDDING, JL. TAMPAK SIRING PELINGGIAN, TEGAL GEDE, JL. BEDADUNG	DUSUN JEDDING SUMBERPINANG, TEGAL GEDE TIMUR, KARANGREJO UTARA
735	SUMBERSARI	SDN ANTIROGO 04	JL. PANGANDARAN NO. 65	JL PANGANDARAN, JL. TAMPAK SIRING, JL. PARANGTRITIS, JL. TAWANGMANGU, JL. KH MOCH AHDAR, JL. SUPRIADI	JL. TAMPAK SIRING KELURAHAN ANTIROGO, JL. TAWANGMANGU KELURAHAN TEGALGEDE, JL. PARANGTRITIS KELURAHAN ANTIROGO, JL. DANAU TONDANO KELURAHAN TEGALGEDE
736	SUMBERSARI	SDN KARANGREJO 01	JL. S. PARMAN NO. 122	JL. S.PARMAN, JL. SRIWIJAYA, JL. MT. HARYONO, JL. PIERE TENDEAN, JL. TIDAR	JL. PLINDU, JL. MASTRIP, JL. SUPRAPTO, JL. YOS SUDARSO, JL. AJISAKA, JL. LETJEND SUTOYO, JL. KALIURANG
737	SUMBERSARI	SDN KARANGREJO 02	JL. SRIWIJAYA NO. 19	JL. S.PARMAN, JL. SRIWIJAYA, JL. MT. HARYONO, JL. PIERE TENDEAN, JL. LETJEND SUTOYO, JL. KARIMATA, JL. TIDAR	JL. DOHO, JL. LETJEN. PANJAITAN, JL. MASTRIP, JL. SUPRAPTO, JL. YOS SUDARSO, JL. AJISAKA, , JL. KALIURANG, JL. JAWA, JL BANGKA, JL. HALMAHERA, JL. RIAU
738	SUMBERSARI	SDN KARANGREJO 03	JL. ASRAMA YONIF 509	ASRAMA YONIF 509, JL. S. PARMAN, JL. TIDAR, PERUMAHAN JEMBER PERMAI II, JL. SRIWIJAYA, JL. PIERE TENDEAN, JL. MT. HARYONO, ASRAMA SECABA, PERUMAHAN PURI BUNGA NIRWANA, JL. KH. ABDUS SYUKUR	JL. MASTRIP, JL. JAWA, JL. BRIGJEN KATAMSO, JL. SRI TANJUNG, JL. KH. MOCH. YASIN, JL. RANDU, , PERUMAHAN SEMERU, JL. KARIMATA, JL. YOS SUDARSO, JL. LETJ. SUTOYO, PERUMAHAN KRAMAT 1 DAN 2, JL. RAUNG
739	SUMBERSARI	SDN KARANGREJO 04	JL. TIDAR NO. 7	JL. TIDAR, JL. KARANGBARU LOR, JL. KARANG TENGAH , JL. RIAU	JL. PIERE TENDEAN, JL. KARIMATA, JL. MASTRIP, PERUMAHAN GRAND PURI BUNGA NIRWANA
740	SUMBERSARI	SDN KARANGREJO 05	JL. P TENDEAN GG. MOJOPAHIT NO. 70	JL. PIERE TENDEAN, JL. M T HARYONO, JL. LETJEN SUTOYO, JL. LETJEN S PARMAN	JL. SRIWIJAYA, JL. TIDAR, JL BRIGJEN KATAMSO
741	SUMBERSARI	SDN KARANGREJO 06	JL. BERINGIN INDAH XI / 7 KARANGREJO	JL. RINJANI, JL. SUKET, JL. TIDAR PELINDU , JL. MERPATI JAMBUAN , GUMUK GADUNG, JL. KOPTU BERLIAN	JL. KALIURANG, JL. MASTRIP, JL. RIAU, JL. BELITUNG, JL. BANGKA

NO	KECAMATAN	NAMA LEMBAGA	ALAMAT	DOMISILI I (MELIPUTI RT/RW DAN SESUAI DENGAN WILAYAH BOLEH MELINTAS KECAMATAN) 0 S.D. 1,5 KM	DOMISILI II (MELIPUTI RT/RW DAN SESUAI DENGAN WILAYAH BOLEH MELINTAS KECAMATAN) 1,6 S.D. 3 KM
742	SUMBERSARI	SDN KEBONSARI 01	JL. LETJEN SUPRAPTO NO. 101	JL. LETJEN SUPRAPTO, JL. BASUKI RAHMAT, JL. KAHURIPAN, JL. KALINGGA, JL. PAJAJARAN, JL. DOHO, JL. LETJEN SUTOYO, JL. TEUKU UMAR	JL. KALI SERANG, JL. AGUS SALIM, JL. SUMATRA, JL. IMAM BONJOL, JL. SINGOSARI, JL. SRIWIJAYA
743	SUMBERSARI	SDN KEBONSARI 02	JL. TEUKU UMAR 38	JL. TEUKU UMAR, JL. IMAM BONJOL, JL. LETJEN SUPRAPTO, JL. LETJEN SUTOYO, JL. BASUKI RAHMAD	JL. MUHAMMAD YAMIN, JL. AGUS SALIM
744	SUMBERSARI	SDN KEBONSARI 03	JL. LETJ. S. PARMAN GG. II /5	JLN. LETJEN S. PARMAN , JLN. SINGOSARI , JLN. LETJEN SUTOYO, JLN. LETJEN PANJAITAN, JLN. KARIMATA	JLN. LETJEN SUPRAPTO, JLN. SRIWIJAYA, JLN. PAJAJARAN , JLN. KAHURIPAN, JLN. RAUNG, JLN. BASUKI RAHMAT, JL. TEUKU UMAR
745	SUMBERSARI	SDN KEBONSARI 04	JL. LETJEN SUTOYO NO. 36	JL. LETJ. SUTOYO, JL. BASUKI RAHMAD, JL. TEUKU UMAR, JL. LETJ SUPRAPTO, JL. SINGOSARI, JL. ERLANGGA	LINGK. KEBON NGETEK, PERUM TAMAN GADING, PERUM PONDOK GEDE, PERUM BUKIT PERMAI, PERUM KRAMAT I, PERUM KRAMAT II
746	SUMBERSARI	SDN KEBONSARI 05	JL. KAHURIPAN NO. 39	JL. KAHURIPAN, JL. DOHO, JL. PAJAJARAN, JL. LETJ. SUPRAPTO, JL. LETJ. SUTOYO, JL. PANJAITAN, JL. MADURA, JL. S. PARMAN	JL. BASUKI RAHMAD, JL. KARIMATA, JL. JAWA
747	SUMBERSARI	SDN KRANJINGAN 01	JL. BASUKI RAHMAD NO. 269	JL. BASUKI RAHMAT , JL. WOLTER MONGINSIDI , PERUMAHAN PEMALI, PERUMAHAN MUKTISARI, JL. MH THAMRIN	JL. MR. WAHID JL. LET JEN SUPRAPTO , JL. TEUKU UMAR
748	SUMBERSARI	SDN KRANJINGAN 02	JL. AJI SAKA NO. 101	JL. AJIKASA, JL. YOS SUDARSO, JL. WOLTER MONGINSIDI,	JL. KUTAI, JL. PIERE TENDEAN, JL. LETJEN SUTOYO, JL. AIR LANGGA, JL. WIROWONGSO
749	SUMBERSARI	SDN KRANJINGAN 03	JL. AJISAKA NO. 88	JL. AJISAKA, JL. KUTAI, JL. PIERE TENDEAN, JL. LETJEN SUTOYO	KRAMAT, LANGSEPAN
750	SUMBERSARI	SDN KRANJINGAN 04	JL. WOLTER MONGINSIDI NO. 131	JL. WOLTER MONGINSIDI, ROWO INDAH, SUMBER SALAK, WIROWONGSO	JL. BASUKI RAHMAD, PERUMAHAN MUKTISARI, PERUMAHAN TAMAN GADING, KRAMAT
751	SUMBERSARI	SDN KRANJINGAN 05	JL. YOS SUDARSO NO. 118	JL. YOS SUDARSO, JL. KUTAI, JL. WOLTER MONGINSIDI	KRAMAT, ROWO INDAH (KEC. AJUNG), GEMPAL (KEL. WIROLEGI), JL. PIERE TENDEAN (KEL. KARANGREJO)
752	SUMBERSARI	SDN SUMBERSARI 01	JL. KARIMATA NO. 183	JL. KARIMATA, JL. GUNUNG AGUNG, JL. PANJAITAN, JL. S. PARMAN, JL. SRIWIJAYA, JL. SEMERU, JL. DOHO, JL. HALMAHERA, JL. RAUNG, JL. MADURA, JL. ROTAWU, JL. KAWI, JL. SINGOSARI, PERUMAHAN GUNUNG BATU, JL. PAJAJARAN.	JL. JAWA, JL. BANGKA, JL. KH. ABDUL SYUKUR, JL. RIAU, JL. LETJEN SUPRAPTO, JL. LETJEN SUTOYO, PERUM. JEMBER PERMAI II, JL. SUMATRA, JL. NIAS,

NO	KECAMATAN	NAMA LEMBAGA	ALAMAT	DOMISILI I (MELIPUTI RT/RW DAN SESUAI DENGAN WILAYAH BOLEH MELINTAS KECAMATAN) 0 S.D. 1,5 KM	DOMISILI II (MELIPUTI RT/RW DAN SESUAI DENGAN WILAYAH BOLEH MELINTAS KECAMATAN) 1,6 S.D. 3 KM
753	SUMBERSARI	SDN SUMBERSARI 02	JL. KALIURANG NO. 02	JL. KALIURANG, JL. TAMAN KAMPUS, JL. RINJANI, JL. MASTRIP, JL. BATU RADEN, JL. RIAU, JL. SEMERU, JL. KARIMATA (GG. BUKIT DURI) JL. JAWA 1, JL. BANGKA, JL. HALMAHERA, JL. BUKIT PERMAI, JL. KAWI, JL. TIDAR PLINDU, JL. ROTAWU	JL. KOPTU BERLIAN, JL. DANAU TOBA, JL. KALIMANTAN, JL. JAWA, JL. PERUM GUNUNG BATU, JL. ROTAWU II, JL. GUNUNG AGUNG, JL. IJEN, JL. PAMJAITAN, JL. SUKEREJO
754	SUMBERSARI	SDN SUMBERSARI 03	JL. BENGAWAN SOLO NO. 17	JL. BENGAWAN SOLO, JL. BRANTAS, JL. SUMATRA, JL. KALIMANTAN, JL. JAWA, JL. MASTRIP, JL. HALMAHERA, JL. BANGKA, JL. BELITUNG, JL. BEDADUNG	JL. KARIMATA, JL. DANAU TOBA, JL. KALIURANG, JL. TIDAR, JL. RIAU, JL. RAUNG
755	SUMBERSARI	SDN TEGALGEDE 01	JL. TAWANG MANGU NO. 6	JL. TAWANG MANGU, DANAU TOBA, MASTRIP, KALIMANTAN, KARANG SETRA, SLAMET HARIYADI (PATRANG)	JL. PARANG TRITIS, PANGANDARAN, KALIURANG, RIAU, JAWA, SUMATERA, KARIMATA
756	SUMBERSARI	SDN TEGALGEDE 02	JL. TAWANG MANGU NO. 4	JALAN TAWANGMANGU, JALAN DANAU TOBA, JALAN BATU RADEN, JALAN MASTRIP, JALAN DANAU TONDANO, JALAN KARANGSETRA	JALAN PARANGTRITIS, JALAN PANGANDARAN, JALAN KALIMANTAN,
757	SUMBERSARI	SDN TEGALGEDE 03	JL. KOPTU BARLIAN NO. 114	JL. KOPTU BERLIAN, JL. KALIURANG, JL. RINJANI, JL. MASTRIP, JL. TIDAR	JL. MERPATI INDAH
758	SUMBERSARI	SDN WIROLEGI 01	JL. MT HARIYONO GG. MOJOPAHIT NO. 8	JL. MT. HARYONO GG MOJOPAHIT, JL. YOS SUDARSO, JL. BRIGJEN KATAMSO, JL. KH. M. YASIN, JL. SRI TANJUNG, JL. MAHONI, JL. RANDU	JL. MT HARYONO LINGK KALIKOTOK, LAMPARAN KERTOSARI, JL. PIERE TENDEAN,
759	SUMBERSARI	SDN WIROLEGI 02	JL. MAHONI NO. 3	JL. MAHONI, JL. SRI TANJUNG, JL. YOS SUDARSO, JL. MT HARYONO, JL. BRIGJEN KATAMSO	JL. NASIONAL III, JL. SUDARSO, JL. S. PARMAN
760	SUMBERSARI	SDN WIROLEGI 03	JL. MT HARYONO GG. MOJOPAHIT NO. 76	JL. MT HARYONO GG. MOJOPAHIT	JL. MT. HARYONO, JL. MOJOPAHIT, JL. YOS SUDARSO, JL. BRIGJEN KATAMSO, JL. KH. M. YASIN, JL. SRI TANJUNG, JL. MAHONI
761	SUMBERSARI	SDN WIROLEGI 04	JL. SRI TANJUNG NO. 55	JL. SRI TANJUNG, JL. BUNDER, JL. SUKET, JL. MAHONI.	JL. RANDU, JL. MT. HARYONO, JL. TIDAR, JL. YOS SUDARSO, JL. PRAMBANAN, JL. BOROBUDUR
762	SUMBERSARI	SDN WIROLEGI 05	JL. KH. M YASIN NO. 108	JL. KH. M YASIN (PADUKUHAN LAMPARAN DAN SUMBERJO)	KELURAHAN KRANJINGAN DAN DESA MRAWAN (KEC. MAYANG)
763	TANGGUL	SDN DARUNGAN 01	JLN RADEN WIJAYA NO. 19 DARUNGAN TANGGUL	DUSUN KRAJAN, KARANG JATI, KARANG ANYAR, KARANG SENGON, KIDUL SAWAH, LOR KALI	SUMBER BULUS, KIDUL KEBON, SELODAKON, PAKEMAN, KEBONAN

NO	KECAMATAN	NAMA LEMBAGA	ALAMAT	DOMISILI I (MELIPUTI RT/RW DAN SESUAI DENGAN WILAYAH BOLEH MELINTAS KECAMATAN) 0 S.D. 1,5 KM	DOMISILI II (MELIPUTI RT/RW DAN SESUAI DENGAN WILAYAH BOLEH MELINTAS KECAMATAN) 1,6 S.D. 3 KM
764	TANGGUL	SDN DARUNGAN 02	JLN PAKEMAN NO:63 DARUNGAN TANGGUL	DUSUN PAKEMAN, JUMBATAN, KARANG ANYAR DESA DARUNGAN KEC. TANGGUL	DESA DARUNGAN (DURINAN, KEMIRIAN), DESA SELODAKON
765	TANGGUL	SDN DARUNGAN 03	PTPN XII GONDANG-DARUNGAN -TANGGUL	DUSUN GONDANG ATAS RT2 RW13 ,RT3 RW13,RT4 RW14,GONDANG BAWAH RT5 RW15	DUSUN SUMBERBULUS RT4 RW 13,DUSUN SUNGAI TENGA RT 4 RW 14
766	TANGGUL	SDN DARUNGAN 04	JL. ARGOPURO NO. 01 KEMIRIAN DARUNGAN TANGGUL	JUMBATAN DARUNGAN (RT 003,004,005,006,007 RW 011), (RT 002,004 RW 010),(RT 004 RW 014) PLALANGAN (RT 003 RW 012) TEGAL PARON SELODAKON (RT 002 RW 005),(RT 002 RW 012)	
767	TANGGUL	SDN DARUNGAN 05	PTPN XII PETUNG TULIS DARUNGAN TANGGUL	PTPN XII PETUNG TULIS DARUNGAN (RT 001, 002, 003, 004, DAN RW 015 DUSUN GONDANG DESA DARUNGAN KECAMATAN TANGGUL)	
768	TANGGUL	SDN KLATAKAN 01	JL. RAYA TANGGUL-JEMBER NO. 83 KLATAKAN TANGGUL	KEC. TANGGUL 1. DESA KLATAKAN (DUSUN KRAJAN, DUSUN PENGGUNGAN, DUSUN GADUNGAN), KEC. BANGSALSARI 2. DESA GAMBIRONO (GAMBIRONO KULON, DUSUN KRAJAN)	DESA TANGGUL WETAN (DUSUN KRAJAN), DESA SELODAKON (DUSUN KRAJAN), KEC. BANGSALSARI, DESA CURAH KALONG (DUSUN KRAJAN, DUSUN TEMPURAN)
769	TANGGUL	SDN KLATAKAN 02	JLN. DR SOEBANDI NOMOR 08 TANGGUL	1. DESA KLATAKAN (DUSUN KRAJAN KLATAKAN , DUSUN GADUNGAN KLATAKAN	1. DESA TANGGUL WETAN (CURAH BAMBAN) 2. DESA SELODAKON (DUSUN KRAJAN),
770	TANGGUL	SDN KLATAKAN 03	DUSUN KRAJAN DESA KLATAKAN TANGGUL	DUSUN PENGGUNGAN DESA KLATAKAN	1. BETENG DESA SIDOMEKAR KEC. SEMBORO 2. DUSUN CURAH CABE DESA GAMBIRONO
771	TANGGUL	SDN KRAMAT SUKOHARJO 01	JL. SUKO BARAT NO. 65 KRAMAT SUKOHARJO TANGGUL	SUKO BARAT, SUKO TIMUR, DESA KRAMAT SUKOHARJO	
772	TANGGUL	SDN KRAMAT SUKOHARJO 02	JL. PTPN XII KEBUN ZEELANDIA TANGGUL	DUSUN ZEELANDIA RT. 05/ RW. 05 DESA KRAMAT SUKOHARJO KECAMATAN TANGGUL KAB. JEMBER JAWA TIMUR	

NO	KECAMATAN	NAMA LEMBAGA	ALAMAT	DOMISILI I (MELIPUTI RT/RW DAN SESUAI DENGAN WILAYAH BOLEH MELINTAS KECAMATAN) 0 S.D. 1,5 KM	DOMISILI II (MELIPUTI RT/RW DAN SESUAI DENGAN WILAYAH BOLEH MELINTAS KECAMATAN) 1,6 S.D. 3 KM
773	TANGGUL	SDN KRAMAT SUKOHARJO 03	AFD KALI LEPRAK PTPN XII ZELANDIA KRAMAT SUKOHARJO	AFD KALI LIPRAK PTPN XII DUSUN ZEELANDIA RT 003/RW 006 KRAMAT SUKOHARJO	1. JL AFD KALISUKO DUSUN ZEELANDIA RT 006/001 DESA KRAMAT SUKOHARJO - TANGGUL 2. DUSUN SUKO TIMUR RT 005/001 DESA KRAMAT SUKOHARJO - TANGGUL
774	TANGGUL	SDN MANGGISAN 01	JLN.ARGOPURO NO 63 TANGGUL	RW.01 S.D 08 KRAJAN MANGGISAN, RW.01 S.D 03 KRAJAN PATEMON	DESA TANGGUL WETAN, DESA TANGGUL KULON
775	TANGGUL	SDN MANGGISAN 02	JL. ARGOPURO NO. 44 TANGGUL	JL. PEMANDIAN , JL. ARGOPURO, JL. ANTROKAN ,JL. KARANG JAMBU MANGGISAN,	JL. RAYA TANGGUL, JL. SAWO, JL. DURIAN, JL NANGKA, TANGGUL WETAN, JL. PEMANDIAN PATEMON,
776	TANGGUL	SDN MANGGISAN 03	JLN PDP SUMBER TENGGULUN MANGGISAN	PDP SUMBER TENGGULUN KALI TENGAH MANGGISAN	
777	TANGGUL	SDN MANGGISAN 04	SUNGAI TENGAH - MANGGISAN TANGGUL	DUSUN SUNGAI TENGAH DUSUN MANGGISAN TENGAH, DUSUN SUMBERTENGGULUNTEGALAN (BATAS DUSUN SUNGAI TENGAH - KALI TENGAH)KONTRAKAN (BATAS DESA MANGGISAN - DARUNGAN)	DUSUN KRAJAN DUSUN KALITENGAHBATAS DESA MANGGISAN - DARUNGANBATAS DESA MANGGISAN - GONDANG
778	TANGGUL	SDN MANGGISAN 05	KALII TENGAH MANGGISAN TANGGUL	JL. PERKEBUNAN KALITENGAH RT.01/RW.32 MANGGISAN-TANGGUL	
779	TANGGUL	SDN PATEMON 01	JLN. PEMANDIAN NO 180 PATEMON TANGGUL	RW.01 S.D 05 KRAJAN PATEMON	DESA TANGGUL WETAN, DESA TANGGUL KULON
780	TANGGUL	SDN PATEMON 02	JLN PEMANDIAN TANGGUL	KEBUN ZEELANDIA DUSUN KRAJAN II DESA PATEMON	DESA TANGGUL WETAN, DESA TANGGUL KULON
781	TANGGUL	SDN PATEMON 03	CURAH PUTIH PATEMON TANGGUL	DUSUN CURAH PUTIH PATEMON, DUDUN TEKO'AN TANGGUL KULON	DUSUN SONGON PONDOK DALEM KEC. SEMBORO
782	TANGGUL	SDN SELODAKON 01	JLN WINOTO NO 10 KRAJAN SELODAKON TANGGUL	RW 1 RT 1,2,3 DSN KRAJAN , RW 2 RT 1 , RW 9 TEGAL PARON , RW5 RT 2 DARUNGAN.	
783	TANGGUL	SDN SELODAKON 02	JL. KARYA BUDI DEPAN BALAI DESA SELODAKON TANGGUL	DUSUN KRAJAN RT 01 ,RT 02 , RT 03 / RW 01 S.D RW 07 SELODAKON, RT. 5 DAN 6 RW. 5 KARANG ANYAR - DARUNGAN, RT. 1 DAN 2 RW. 01, 23,24,25,26 CURAH KALONG,KEC. BANGSALSARI.	RT. 2 RW. 1 KLATAKAN, RT. 2 RW. 11 KLATAKAN,

NO	KECAMATAN	NAMA LEMBAGA	ALAMAT	DOMISILI I (MELIPUTI RT/RW DAN SESUAI DENGAN WILAYAH BOLEH MELINTAS KECAMATAN) 0 S.D. 1,5 KM	DOMISILI II (MELIPUTI RT/RW DAN SESUAI DENGAN WILAYAH BOLEH MELINTAS KECAMATAN) 1,6 S.D. 3 KM
784	TANGGUL	SDN SELODAKON 03	TEGAL PARON SELODAKON	JL. TEGAL PARON DESA SELODAKON RT.01 - 03 RW.10 SELODAKON	JL. TEGAL PARON DESA SELODAKON RT.01 - 03 RW.11 - 12 SELODAKON
785	TANGGUL	SDN SELODAKON 04	JLN. TEGAL PARON NO. 66 TANGGUL	JL. TEGAL PARON DESA SELODAKON KEC. TANGGUL, DUSUN KRAJAN DESA DARUNGAN KEC. TANGGUL	JL. TEGAL PARON DESA SELODAKON KEC. TANGGUL, DUSUN KRAJAN DESA DARUNGAN KEC TANGGUL
786	TANGGUL	SDN TANGGUL KULON 01	JLN. DIPONEGORO NO. 04 TANGGUL	JL. DIPONEGORO, JL. DR. SOEBANDI, JL. URIP SUMOHARJO, JL. RAUNG, JL. MAWAR, JL. RAYA LUMAJANG-JEMBER, JL. PB SUDIRMAN, JL. ARGOPURO, JL. PEMANDIAN PATEMON, JL. AHMAD YANI, JL. KARTINI, JL. SAWO, JL. WIJAYA KUSUMA, JL. DURIAN, JL. NANGKA, JL. KENANGA, JL. KEMUNING, JL. KAMBOJA, JL. TANGGUL-SEMBORO	JL. TANGGUL-SEMBORO, JL. RAYA LUMAJANG-JEMBER, JL. SUMBER BARU, JL. KRAMAT SUKOHARJO, JL. PTPN XII ZEELANDIA, JL. BANGSALSARI-TULAKAN
787	TANGGUL	SDN TANGGUL KULON 02	JLN PB SUDIRMAN NO 50 TANGGUL	1. DESA TANGGUL KULON (DUSUN KRAJAN RW 01-09 , DUSUN TEKO'AN RW 10-20), 2. DUSUN KRAJAN DESA PATEMON	1. DESA TANGGUL WETAN (DUSUN KRAJAN), 2. DESA MANGGISAN (DUSUN KRAJAN),
788	TANGGUL	SDN TANGGUL KULON 03	JLN PB SUDIRMAN NO. 02 TANGGUL	1. DESA TANGGUL KULON (DUSUN KRAJAN RW 01-09 , DUSUN TEKO'AN RW 10-20), 2. DESA PATEMON (DUSUN CURAH PUTIH)	1. DESA TANGGUL WETAN (DUSUN KRAJAN), 2. DESA MANGGISAN (DUSUN KRAJAN), 3. KEC. SEMBORO (DESA PONDOK DALEM, DUSUN PONDOK JOYO, DUSUN SONGON)
789	TANGGUL	SDN TANGGUL WETAN 01	JLN HOS COKROAMINOTO 102 TANGGUL	RT.03 RW.01 KRAJAN TANGGUL WETAN	RT.03 RW.01 KRAJAN TANGGUL WETAN
790	TANGGUL	SDN TANGGUL WETAN 02	JLN URIP SUMOHARJO NO. 135 TANGGUL	JALAN URIP SUMOHARJO, DUSUN CURAH BAMBAN (RT 001 RW 015 S.D RT 002 RW 029)DUSUN KRAJAN (RT 001 RW 011 S.D RT. 002 RW 014)MLABENG (BATAS DESA TANGGUL WETAN-KLATAKAN)KEBUNAN UTARA (BATAS DESA TANGGUL WETAN-DARUNGAN)	DUSUN KRAJAN TANGGUL WETAN (RT 001 RW 001 S.D RT 001 RW 010) DUSUN GADUNGAN KLATAKANDUSUN ROWO TAPENDUSUN KARANGJATI DARUNGANBATAS DESA TANGGUL WETAN-MANGGISANBATAS DESA TANGGUL WETAN-TANGGUL KULON
791	TANGGUL	SDN TANGGUL WETAN 03	JLN. SALAK NO. 79 A TANGGUL	PERUM WISMA HANDAYANI, PERUM PURI AGUNG, PERUM TANGGUL AGUNG, JERUKAN, JL. DURIAN	

NO	KECAMATAN	NAMA LEMBAGA	ALAMAT	DOMISILI I (MELIPUTI RT/RW DAN SESUAI DENGAN WILAYAH BOLEH MELINTAS KECAMATAN) 0 S.D. 1,5 KM	DOMISILI II (MELIPUTI RT/RW DAN SESUAI DENGAN WILAYAH BOLEH MELINTAS KECAMATAN) 1,6 S.D. 3 KM
792	TANGGUL	SDN TANGGUL WETAN 04	JLN PB SUDIRMAN NO. 64 TANGGUL	JL.DURIAN, JL.SAWO, JL.MANGGA, JL.NANGKA, JL.PANJAITAN, JL. KENANGA, JL.HOS COKROAMINOTO, KARANGLO, JL. SALAK, JL.DIPONEGORO (RW. 002, RW. 003, RW. 003, RW 004, RW 005, RW 006, RW. 007, RW. 008, RW 09, RW 011, RW 013) DESA TANGGUL WETAN	JL. KYAI AGUS SALIM, CURAH BAMBAN, JL. ARGOPURO, JL. PB SUDIRMAN TEKO'AN, PATEMON, DSN MANGGISAN, JL. SALAK, DSN SUKO TIMUR, TANGGUL KULON (RW. 001, RW. 002, RW. 004, RW 006, RW. 008, RW. 015, RW. 016, RW. 17)
793	TANGGUL	SDN TANGGUL WETAN 05	JL. ROWOTAPEN NO. 23 TANGGUL WETAN TANGGUL	JL. ROWO TAPEN DUSUN KRAJAN DESA TANGGUL WETAN KEC. TANGGUL, JL. ROWO TAPEN RT 03 RW 15 DUSUN GADUNGAN DESA KLATAKAN KEC. TANGGUL, JL. ROWO TAPEN DUSUN SEMBORO LOR DESA SEMBORO KEC. SEMBORO, DUSUN BETENG RT 1 DAN 2 RW 12 SIDOMEKAR KEC. SEMBORO	JL. ROWO TAPEN DUSUN KRAJAN DESA TANGGUL WETAN KEC. TANGGUL, JL. ROWO TAPEN RT 03 RW 15 DUSUN GADUNGAN DESA KLATAKAN KEC. TANGGUL, JL. ROWO TAPEN DUSUN SEMBORO LOR DESA SEMBORO KEC. SEMBORO, DUSUN BETENG RT 1 DAN 2 RW 12 SIDOMEKAR KEC. SEMBORO
794	TEMPUREJO	SDN ANDONGREJO 01	JLN. BANDEALIT NO. 132	JL. BANDEALIT KE TIMUR : (RT 01/RW 07, RT 02/RW 08), JL. BANDEALIT KE SELATAN : (RT 01/RW 10, RT 02/RW 10), JL. BANDEALIT KE BARAT : (RT 01/ RW 08, RT 01/RW 09, RT 02/RW 09), JL. BANDEALIT KE UTARA : (RT 02/RW 08, RT 01/RW 05, RT 02/RW 05).	JL. BANDEALIT KE TIMUR : (RT 01/RW 07, RT 02/RW 08), JL. BANDEALIT KE SELATAN : (RT 01/RW 10, RT 02/RW 10), JL. BANDEALIT KE BARAT : (RT 01/ RW 08, RT 01/RW 09, RT 02/RW 09), JL. BANDEALIT KE UTARA : (RT 02/RW 08, RT 01/RW 05, RT 02/RW 05).
795	TEMPUREJO	SDN ANDONGREJO 02	JLN. BANDEALIT NO. 51	JL. BANDEALIT KE TIMUR : (RT 01/RW 07, RT 02/RW 08), JL. BANDEALIT KE SELATAN : (RT 01/RW 10, RT 02/RW 10), JL. BANDEALIT KE BARAT : (RT 01/ RW 08, RT 01/RW 09, RT 02/RW 09), JL. BANDEALIT KE UTARA : (RT 02/RW 08, RT 01/RW 05, RT 02/RW 05).	JL. BANDEALIT KE TIMUR : (RT 01/RW 07, RT 02/RW 08), JL. BANDEALIT KE SELATAN : (RT 01/RW 10, RT 02/RW 10), JL. BANDEALIT KE BARAT : (RT 01/ RW 08, RT 01/RW 09, RT 02/RW 09), JL. BANDEALIT KE UTARA : (RT 02/RW 08, RT 01/RW 05, RT 02/RW 05).
796	TEMPUREJO	SDN ANDONGREJO 03	JLN. BANDEALIT	JLN. KALICAWANG BANDEALIT ARAH TIMUR : (RT 01 / RW 013 , RT 01 /RW 13 , RT 02 / RW 014) JLN. KALICAWANG BANDEALIT SELATAN : (RT 001 / RW 017 , RT 02 / RW 11 , RT 003 / RW 013) JLN. KALICAWANG BANDEALIT ARAH UTARA :(RT 002 / RW 003) JLNKALICAWANG BANDEALIT ARAH BARAT : (RT 002 / RW 015 / RT 003 / RW 015)	JLN. KALICAWANG BANDEALIT ARAH TIMUR : (RT 01 / RW 013 , RT 01 /RW 13 , RT 02 / RW 014) JLN. KALICAWANG BANDEALIT SELATAN : (RT 001 / RW 017 , RT 02 / RW 11 , RT 003 / RW 013) JLN. KALICAWANG BANDEALIT ARAH UTARA :(RT 002 / RW 003) JLNKALICAWANG BANDEALIT ARAH BARAT : (RT 002 / RW 015 / RT 003 / RW 015)

NO	KECAMATAN	NAMA LEMBAGA	ALAMAT	DOMISILI I (MELIPUTI RT/RW DAN SESUAI DENGAN WILAYAH BOLEH MELINTAS KECAMATAN) 0 S.D. 1,5 KM	DOMISILI II (MELIPUTI RT/RW DAN SESUAI DENGAN WILAYAH BOLEH MELINTAS KECAMATAN) 1,6 S.D. 3 KM
797	TEMPUREJO	SDN CURAHNONGKO 01	JLN. BANDEALIT NO. 05	JL. BANDEALIT KE TIMUR : (RT 02/RW 02, RT 01/RW 07), JL. BANDEALIT KE SELATAN : (RT 01/RW 12, RT 02/RW 04), JL. BANDEALIT KE BARAT : (RT 01/ RW 01, RT 02/RW 02, RT 02/RW 04), JL. BANDEALIT KE UTARA : DUSUN KOTTA BLATER (RT 01/RW 20, RT 02/RW 20).	JL. BANDEALIT KE TIMUR : (RT 02/RW 02, RT 01/RW 07), JL. BANDEALIT KE SELATAN : (RT 01/RW 12, RT 02/RW 04), JL. BANDEALIT KE BARAT : (RT 01/ RW 01, RT 02/RW 02, RT 02/RW 04), JL. BANDEALIT KE UTARA : DUSUN KOTTA BLATER (RT 01/RW 20, RT 02/RW 20).
798	TEMPUREJO	SDN CURAHNONGKO 02	PTPN XII, KEBUN KOTTA BLATER	RW. 1 S.D RW. 4 DUSUN KRATON DESA WONOASRI KECAMATAN TEMPUREJO	RW. 1 S.D RW. 4 DUSUN KRATON DESA WONOASRI KECAMATAN TEMPUREJO
799	TEMPUREJO	SDN CURAHNONGKO 03	PTPN. XII, KEBUN KOTTA BLATER	RW. 1 S.D RW. 4 DUSUN KRATON DESA WONOASRI KECAMATAN TEMPUREJO	RW. 1 S.D RW. 4 DUSUN KRATON DESA WONOASRI KECAMATAN TEMPUREJO
800	TEMPUREJO	SDN CURAHNONGKO 04	JL. CANGAK INDAH NO.3 PTPN XII KEBUN KOTTA BLATER	AFD. GUCI PUTIH (RT 2 S/D 5 RW 2 S/D 5), AFD. KETANGI (RT 3S/D 5 RW 3 S/D 5) PTPN XII KEBUN KOTTA BLATER	AFD. GUCI PUTIH (RT 2 S/D 5 RW 2 S/D 5), AFD. KETANGI (RT 3S/D 5 RW 3 S/D 5) PTPN XII KEBUN KOTTA BLATER
801	TEMPUREJO	SDN CURAHNONGKO 06	JLN. BANDEALIT NO. 90	ZONASI I (RT.001. RW.007 / RT.001 RW.008 /RT.001 RW.009 / TR.001 RW.010 / RT.002 RW.003 / RT.002 RW.004 DESA CURAHNONGKO)	ZONASI II (DUSUN NO.09 , DUSUN WONOWIRI DESA CURAHNONGKO)
802	TEMPUREJO	SDN CURAHNONGKO 07	JLN. DAHLIA NO. 40	ZONASI I RW.001 - RW.003 S/D DESA ANDONGREJO DAN RT 01-02 RW.007,RT.001 RW.008 DESA CURAHNONGKO)	ZONASI I RW.001 - RW.003 S/D DESA ANDONGREJO DAN RT 01-02 RW.007,RT.001 RW.008 DESA CURAHNONGKO)
803	TEMPUREJO	SDN CURAHNONGKO 08	PTPN. XII, AFD. TRATE, KEBUN KOTTA BLATER	WILAYAH AFD.TRATE DAN DUSUN PAGER GUNUNG	WILAYAH AFD.TRATE DAN DUSUN PAGER GUNUNG
804	TEMPUREJO	SDN CURAHTAKIR 01	PTPN XII , KEBUN KALISANEN	JLN PTPN XII KEBUN KALISANEN RT 003 RW 001 DESA CURAHTAKIR	JLN PTPN XII KEBUN KALISANEN RT 003 RW 001 DESA CURAHTAKIR
805	TEMPUREJO	SDN CURAHTAKIR 02	JLN. PB. SUDIRMAN NO. 6	KRAJAN I RT/RW 01/01, RT/RW 02/015, KE TIMUR DSN. CURAHREJO RT/RW 01/011, SELATAN DSN. GENTONG RT/RW 01/03, DESA CURAHTAKIR	DSN. CURAHREJO TIMUR GUNUNG RT/RW 001/004, KRAJAN TIMUR PASAR RT/RW 03/016, DESA CURAHTAKIR
806	TEMPUREJO	SDN CURAHTAKIR 03	PTPN XII, AFD. KALIBAJING, KEBUN GLANTANGAN TEMPUREJO	(RT 01,RT 02 RW 06 , RT 01, RT 02 RW 07),DUSUN KALIBAJING AFD.KALIBAJING KEBUN GLANTANGAN-TEMPUREJO	(RT. 01 RT. 02 RW 4., RT 01 RT 02 RW 05 DUSUN KARANGARJO DESA CURAHTAKIR KECAMATAN TEMPUREJO
807	TEMPUREJO	SDN CURAHTAKIR 04	JLN. MARZUKI ZAENAB NO. 40	ZONASI 1 MELIPUTI : KRAJAN 1 : RW 14 RT 4&5, RW 15 RT 1&5, RW 16 RT 3&4, RW 17 RT 1& 3, RW 18 RT 1, DESA CURAHTAKIR.	ZONASI II MELIPUTI : KRAJAN II : RW 10 RT 2&5, RW 11 RT 4&5, RW 12 RT 2, DAN PUNCO RW 19 RT 1&4 DESA CURAHTAKIR.

NO	KECAMATAN	NAMA LEMBAGA	ALAMAT	DOMISILI I (MELIPUTI RT/RW DAN SESUAI DENGAN WILAYAH BOLEH MELINTAS KECAMATAN) 0 S.D. 1,5 KM	DOMISILI II (MELIPUTI RT/RW DAN SESUAI DENGAN WILAYAH BOLEH MELINTAS KECAMATAN) 1,6 S.D. 3 KM
808	TEMPUREJO	SDN CURAHTAKIR 06	DUSUN CURAHREJO	ZONASI I (RT 002. RW 023 / RT 003.RW 023 / RT 004.RW 023/ RT 005.RW 023 / RT 001.RW 024 / RT 002.RW 024 / RT 001. RW 023 / RT 003.RW 022 / RT 001.RW 022 / RT 002.RT 022 / RT 004.RW 022 DESA CURAHTAKIR)	ZONASI II (DUSUN CURAHREJO. RT 003.RW 024 / RT 004.RW 024 / RT 001.RW 023 / RT 004.RW 022 / RT 001.RW 021 / RT 002.RW 021 / RT 003.RW 021 / RT 004.RW 021 / RT 005.RW 021 DESA CURAHTAKIR)
809	TEMPUREJO	SDN CURAHTAKIR 07	DUSUN PUNCO	DUSUN PUNCO RT 005 RW 019, RT 001 RW 020, RT 003 RW 020, RT 004 RW 020.	DUSUN PUNCO RT 001 RW 019, RT 002 RW 019, RT 003 RW 019, RT 004 RW 019 , RT 002 RW 020, RT 005 RW 020.
810	TEMPUREJO	SDN PONDOKREJO 01	PTPN XII KEBUN GLANTANGAN	DUSUN GLANTANGAN RT.003 RW.008, DUSUN GLANTANGAN RT .002 RW.008, DUSUN SUMBEREJO TIMUR RT.001 RW 007, DUSUN SUMBEREJO TIMUR RT 003 RW 007,DUSUN SUMBEREJO BARAT RT 001 RW.004	DUSUN GLANTANGAN RT.003 RW.008, DUSUN GLANTANGAN RT .002 RW.008, DUSUN SUMBEREJO TIMUR RT.001 RW 007, DUSUN SUMBEREJO TIMUR RT 003 RW 007,DUSUN SUMBEREJO BARAT RT 001 RW.004
811	TEMPUREJO	SDN PONDOKREJO 02	JL. IMAM BONJOL NO. 66	DUSUN SUMBEREJO RT 04 RW 06 DESA PONDOKREJO / DUSUN PONDOKMIRI RT 03 RW 01 DESA PONDOKREJO	DUSUN GLATANGAN RT 03 RW 08 DESA PONDOKREJO / DUSUN KRAJAN DESA SIDODADI / DUSUN JATIREJO DESA SIDODADI
812	TEMPUREJO	SDN PONDOKREJO 03	JL. PTPN XII KEBUN GLANTANGAN	DUSUN GLANTANGAN RT.003 RW.008, DUSUN GLANTANGAN RT .002 RW.008, DUSUN SUMBEREJO TIMUR RT.001 RW 007, DUSUN SUMBEREJO TIMUR RT 003 RW 007,DUSUN SUMBEREJO BARAT RT 001 RW.004	DUSUN GLANTANGAN RT.003 RW.008, DUSUN GLANTANGAN RT .002 RW.008, DUSUN SUMBEREJO TIMUR RT.001 RW 007, DUSUN SUMBEREJO TIMUR RT 003 RW 007,DUSUN SUMBEREJO BARAT RT 001 RW.004
813	TEMPUREJO	SDN PONDOKREJO 04	PONDOKREJO	DUSUN KOMBONGAN DESA PONDOKREJO, AFD CURAHBERKONG	DUSUN KOMBONGAN DESA PONDOKREJO, AFD CURAHBERKONG
814	TEMPUREJO	SDN PONDOKREJO 05	DUSUN PONDOKMIRI	RT 01 RW 01JATIREJO SIDODADI. RT 01 RW 01MANDIKU SIDODADI.RT 01 RW 01 DSN SAMBEREJO DESA PONDOKREJO.	RT 01 RW 01 JATIREJO, RT 01 RW 01 MANDIKU , SIDODADI. RT 01 RW 04 SUMBEREJO, PONDOKREJO
815	TEMPUREJO	SDN SANENREJO 01	JLN. MERU BETIRI NO. 76	RT.001 RW.006 DSN.MANDILIS,DESA SANENREJO	RT.001 RW.006 DSN.MANDILIS,DESA SANENREJO
816	TEMPUREJO	SDN SANENREJO 02	KRAJAN III	KRAJAN II,RW.02, RT. 02 SD 08 ;RW 03 RT.01 SD 08	KRAJAN I , RW.02,RT 07,08 ,KRAJAN III. RW.04,RT.01,02
817	TEMPUREJO	SDN SANENREJO 03	JLN. BETIRI NO. 08 MANDILLIS	RT 01, RT 02, RT 03, RT 04, RT 05, RT 06, RT 08 DUSUN MANDILIS SANENREJO	RT 07 DUSUN MANDILIS SANENREJO
818	TEMPUREJO	SDN SANENREJO 04	JLN. GAJAHMADA NO. 20	DUSUN KRAJAN RW 01 S.D RW 03 DESA SANENREJO TEMPUREJO JEMBER	DUSUN KRAJAN RW 01 S.D RW 03 DESA SANENREJO TEMPUREJO JEMBER

NO	KECAMATAN	NAMA LEMBAGA	ALAMAT	DOMISILI I (MELIPUTI RT/RW DAN SESUAI DENGAN WILAYAH BOLEH MELINTAS KECAMATAN) 0 S.D. 1,5 KM	DOMISILI II (MELIPUTI RT/RW DAN SESUAI DENGAN WILAYAH BOLEH MELINTAS KECAMATAN) 1,6 S.D. 3 KM
819	TEMPUREJO	SDN SANENREJO 05	JL. DAMREJO NO.87 MANDILIS	DUSUN MANDILIS RT 001 RW 006, RT 002 RW 006, RT 003 RW 006, RT 004 RW 006, RT 005 RW 006, RT 006 RW 006, RT 007 RW 006	DUSUN BLOK AREN RT 004 RW 005, RT 005 RW 005, RT 006 RW 005
820	TEMPUREJO	SDN SIDODADI 01	JL. NUSA INDAH 137	DUSUN KRAJAN RT 02 RW 02, RT 03 RW 01, 02 , RW 04 MENYESUAIKAN	DUSUN KARANG TEMPLEK, TIRTOASRI DESA ANDONGSARI
821	TEMPUREJO	SDN SIDODADI 02	JL. AHMAD YANI NO. 106	DUSUN KRAJAN RT 03 RW 02, RT 04 RW 01, 05 , RW 06 MENYESUAIKAN	DUSUN MANDIKU, KARANG TEMPLEK, DUSUN JATIREJO DESA SIDODADI, DAN DESA PONTANG
822	TEMPUREJO	SDN SIDODADI 03	JLN. PB. SUDIRMAN NO. 20	DUSUN JATIREJO RT.1 RW.4 DESA SIDODADI, DUSUN PONDOK MIRI RT.003 RW.001 DESA PONDOKREJO	DUSUN JATIREJO RT.1 RW.4 DESA SIDODADI, DUSUN PONDOK MIRI RT.003 RW.001 DESA PONDOKREJO
823	TEMPUREJO	SDN SIDODADI 04	JLN. MELATI NO.18	DUSUN KRAJAN RT 02 RW 02, RT 06 RW 01, 05 , RW 07 MENYESUAIKAN	DUSUN ANDONGSARI, KARANG TEMPLEK, DESA PONTANG, DESA MANDIKU
824	TEMPUREJO	SDN SIDODADI 05	JLN. ARGOPURO NO.213 MANDIKU SIDODADI	JL. ARGOPURO, MANDIKU SIDODADI	JL. ARGOPURO, MANDIKU SIDODADI
825	TEMPUREJO	SDN SIDODADI 06	JLN. ARGAPURA GG. VI, MADIKU	DUSUN MANDIKU RT. 06/04, RT. 05/07, RT. 06/06 DESA SIDODADI KEC. TEMPUREJO	DUSUN MANDIKU RT. 04/06, 05/06 DESA SIDODADI KEC. TEMPUREJO
826	TEMPUREJO	SDN TEMPUREJO 01	JLN. KI.HAJAR DEWANTARA NO. 04	ZONASI I (JL.KI HAJAR DEWANTARA RT.002. RW.005 DUSUN KRAJAN/ JL.KH.ABDURAHMAN RT.003 RW.004 DUSUN KRAJAN/JL.KH.ABDURAHMAN RT.001 RW.003 DUSUN KRAJAN/JL.KH.ABDURAHMAN RT.001.RW.06 DUSUN KRAJAN/JL.KH.ABDUL AZIZ RT.002/RW.006 DUSUN KAUMAN DESA TEMPUREJO)	ZONASI II (RT.03/RW.025 DESA CANGKRING)
827	TEMPUREJO	SDN TEMPUREJO 02	JL. DR. SOEBANDI NO. 25	DUSUN KAUMAN - DESA TEMPUREJO, RW 07 - RW 08 - RW 11 - RW 12, DUSUN KARANGANYAR - DESA TEMPUREJO, RW 13 - RW 14 (SEMUA RT 001 - RT 005), DUSUN TEMPURAN (KAWANGREJO), RT 006 RW 006 , RT 001 RW 003 (TEMPURAN), -DUSUN WONOJATI - DESA TEMPUREJO, RT 01 - RT 04, RW 19.	DUSUN KARANGANYAR - DESA TEMPUREJO, RW 015 (SEMUA RT) - DUSUN KRAJAN - DESA TEMPUREJO, RT 001 - 004, RW 003, RT 001 - RT 004 RW 04, RT 001 - 004, RW 005 - DUSUN KAWANGREJO - DESA KAWANGREJO, RT 09 RW 10, RT 11 RW 10

NO	KECAMATAN	NAMA LEMBAGA	ALAMAT	DOMISILI I (MELIPUTI RT/RW DAN SESUAI DENGAN WILAYAH BOLEH MELINTAS KECAMATAN) 0 S.D. 1,5 KM	DOMISILI II (MELIPUTI RT/RW DAN SESUAI DENGAN WILAYAH BOLEH MELINTAS KECAMATAN) 1,6 S.D. 3 KM
828	TEMPUREJO	SDN TEMPUREJO 03	JLN. KI HAJAR DEWANTARA NO. 36	ZONASI I (JL.KI HAJAR DEWANTARA RT.002. RW.005 DUSUN KRAJAN/ JL.KH.ABDURAHMAN RT.003 RW.004 DUSUN KRAJAN/JL.KH.ABDURAHMAN RT.001 RW.003 DUSUN KRAJAN/JL.KH.ABDURAHMAN RT.001.RW.06 DUSUN KRAJAN/JL.KH.ABDUL AZIZ RT.002/RW.006 DUSUN KAUMAN DESA TEMPUREJO)	ZONASI II (RT.03/RW.025 DESA CANGKRING)
829	TEMPUREJO	SDN TEMPUREJO 04	JLN. MOH. SERUJI NO. 157	DUSUN KARANGANYAR (RT/RW 002/013, RT/RW 002/014, RT/RW 002/015, RT/RW 004/016, RT/RW 004/017, RT/RW 004/018)	DUSUN KARANGANYAR (RT/RW 002/013, RT/RW 002/014, RT/RW 002/015, RT/RW 004/016, RT/RW 004/017, RT/RW 004/018)
830	TEMPUREJO	SDN TEMPUREJO 05	JL. K.H. ABDUL AZIZ NO 56 GG KORAMIL DSN KAUMAN	JL.KH.ABDUL AZIZ KAUMAN,JL.KH.ABDURRAHMAN KAUMAN,RT.01 RW.08 DSN KAUMAN,RT.02 RW.07 DSN KAUMAN,RT.03 RW.09, JALAN BORAN RT03 RW 08, DUSUN KAUMAN RW 12	DUSUN WONOJATI RW 19, DUSUN KAUMAN RW 11 - RW 14, DUSUN KRAJAN RW 01 - RW 02, DUUSN KRAJAN RW 04
831	TEMPUREJO	SDN TEMPUREJO 06	JLN. PADANG GOLF. DUSUN WONOJATI	AFD WONOJATI, KEBUN GLANTANGAN	AFD WONOJATI, KEBUN GLANTANGAN
832	TEMPUREJO	SDN TEMPUREJO 07	KRAJAN, TEMPUREJO	DUSUN KRAJAN RT 001, 002, 003, 004, 005 - RW 01, DUSUN KRAJAN RT 001-005, RW 002, DUSUN KRAJAN RT 001-003, RW 003, DUSUN KRAJAN RT 001-004, RW 004	, DUSUN KRAJAN DESA TEMPUREJO, RT 001-005 RW 05, DUSUN KRAJAN DESA TEMPUREJO, RT 002-004 RW 007,DUSUN KRAJAN - DESA SERUNI KEC. JENGGAWAH (BARAT SUNGAI)
833	TEMPUREJO	SDN WONOASRI 01	JLN. MOJOPAHIT GG. III NO. 60	JL. MOJOPAHIT KE BARAT, RT 04 RW 03, RT 02 RW 03, RT 01 RW 03, RT 11 RW 04, RT 10 RW 04, RT 9 RW 04, RT 1 RW 02, RT 03 RW02, RT 04 RW 02, DUSUN KRATON DESA WONOASRI KEC. TEMPUREJO	
834	TEMPUREJO	SDN WONOASRI 02	JLN. MOJOPAHIT GG. III NO. 74	JL. MAJAPAHIT RW 1 (RT 1 S/D 11), RW 3 (RT 1 S/D 5) RW 4 (RT 1 S/D 6) DUSUN KRATON DESA WONOASRI	BATAS TIMUR (DUSUN CURAH LELE, RW 5 DAN RW 6), BATAS SELATAN (DUSUN KOTTA BLATER DESA CURAHNONGKO)
835	TEMPUREJO	SDN WONOASRI 03	JLN. PTP NUSANTARA XII KEBUN KALISANEN, DUSUN CURAHLELE	DUSUN CURAHLELE DESA WONOASRI	DUSUN CURAHLELE DESA WONOASRI
836	UMBULSARI	SDN GADINGREJO 01	JL. A. YANI NO 6 GADINGREJO	DESA GADINGREJO RW.003 RT. 001, 002, 003, 004, 005, 006. RW.004 RT. 001, 002, 003, 004, 005, 006, 007	DUSUN SUMBERJO DESA UMBULSARI, RW.025 RT. 01, 02.

NO	KECAMATAN	NAMA LEMBAGA	ALAMAT	DOMISILI I (MELIPUTI RT/RW DAN SESUAI DENGAN WILAYAH BOLEH MELINTAS KECAMATAN) 0 S.D. 1,5 KM	DOMISILI II (MELIPUTI RT/RW DAN SESUAI DENGAN WILAYAH BOLEH MELINTAS KECAMATAN) 1,6 S.D. 3 KM
837	UMBULSARI	SDN GADINGREJO 02	JL. PATIMURA NO. 140 GADINGREJO	DESA GADINGSARI : JL. PATIMURA RT.01 RW.01, JL. TERATAI RT.02 RW.01 JL. PALAPA RT.03 RW 01, DESA GADINGREJO; KRAJAN SELATAN RT-RW. 001-005 RT-RW 001-004 KRAJAN UTARA RT-RW 001-006 DAN RT 001-007	
838	UMBULSARI	SDN GADINGREJO 03	PADANGREJO - GADINGREJO	DUSUN PADANGREJO DESA GADINGREJO,,,DESA SEMBORO,DESA REJO AGUNG.	DESA SIDOREJO,DESA UMBULREJO
839	UMBULSARI	SDN GUNUNGSARI 01	JL. PB. SUDIRMAN NO. 120 GUNUNGSARI	JL. PB. SUDIRMAN GUNUNGSARI DUSUN GADINGSARI, RW 01 RT. 001, 002, 003, RW. 002 RT, 001, 002, 003 RW. 003 RT. 001, 002. DUSUN GUNUNGLINCING RW. 004 RT, 001, 002, 003, 004. RW. 005 RT. 001, 002, 003. RW. 006. RT. 001, 002, 003. RW. 007 RT. 001, 002, 003, 004, 005, 006 RW. 008 RT. 001, 002, 003, 004, 005, 006. DUSUN BANJARSARI RW. 009 RT. 001, 002, 003, 004	JL. AGUS SALIM DUSUN KRAJAN RT. 002 RW. 005 DESA UMBULSARI
840	UMBULSARI	SDN GUNUNGSARI 02	JL. RUSA NO. 01 BANJARSARI	RT 01 RW 12 DUSUN BANJARSARI , RT 4 RW 9 DSN BANJARSARI, DESA GUNUNGSARI	RT 2 RW 33 DUSUN BANJAREJO DESA GUNUNGSARI
841	UMBULSARI	SDN MUNDUREJO 01	JL. PUNDEN NO. 15	DUSUN SUKO MAKMUR RT 002 RW 002, RT 003 RW 003, RT 003 RW 004. DUSUN TEMUREJO RT 002 RW 007, RT 001 RW 007, RT 003 RW 009, RT 003 RW 007, RT 001 RW 008, RT 002 RW 006, RT 001 RW 009. DUSUN BLOGMUNDU RT 002 RW 010, RT 002 RW 013, RT 001 RW 013, RT 001 RW 010, RT 003 RW 010, RT 003 RW 013, RT 001 RW 011, RT 004 RW 013, RT 002 RW 012, RT 003 RW 014, RT 003 RW 012, RT 001 RW 012, RT 002 RW 012, RT 002 RW 011, RT 001 RW 011	DUSUN TEMUREJO RT 003 RW 009, RT 002 RW 009, RT 001 RW 006, RT 003 RW 008, RT 002 RW 008.
842	UMBULSARI	SDN MUNDUREJO 02	JL. KARTINI NO. 40	DSN KRAJAN LOR RT 02 RW 15 SUKORENO, DSN TEMUREJO RT 01 RW 04, DSN TEMUREJO RT 01 RW 04, DSN TEMUREJO RT 01 RW 06, DSN SUKOMAKMUR RT 01 RW 03	
843	UMBULSARI	SDN PALERAN 01	JL. UMBULSARI NO. 53	DUSUN KRAJAN KULON (RT. 1 S/D 3 RW. 1,8,9,10,11,12,13,14,15, 16,18,22,23) DUSUN KRAJAN WETAN (RT. 4 RW.7). DUSUN TEGALBARU (RT. 1 S/D 6 RW. 22 S/D 23)	JL. KARANGDUREN (GUMUKREJO -KARANGSONO - BANGSALSARI) RT. 1, 2, RW. 6,7,8,9. JL. UMBULSARI (DUSUN JATILAWANG DESA TEGALWANGI UMBULSARI) RW. 1,2 RW. 11

NO	KECAMATAN	NAMA LEMBAGA	ALAMAT	DOMISILI I (MELIPUTI RT/RW DAN SESUAI DENGAN WILAYAH BOLEH MELINTAS KECAMATAN) 0 S.D. 1,5 KM	DOMISILI II (MELIPUTI RT/RW DAN SESUAI DENGAN WILAYAH BOLEH MELINTAS KECAMATAN) 1,6 S.D. 3 KM
844	UMBULSARI	SDN PALERAN 02	KARANGREJO	DUSUN KARANGREJO, RW. 017 RT. 002 RW.18 RT. 002, 003 RW. 019 RT. 001, 002 RW. 020 RT. 001, 002. DUSUN TEGALBARU, RW. 024 RT. 001, 002, 003 RW. 025 RT. 001, 003 RW. 026 RT. 002, 004 DUSUN KRAJAN KULON, RW. 010 RT. 002	
845	UMBULSARI	SDN PALERAN 03	CURAHSAWAH	DUSUN KRAJAN TIMUR RT 01, RW 01, RW 001, RW 006, DUSUN KRAJAN KULON RW.16,	
846	UMBULSARI	SDN PALERAN 04	JL. PURING NO. 189 PALERAN	DUSUN KRAJAN KULON (RT. 1 S/D 3 RW. 1,8,9,10,11,12,13,14,15, 16,18,22,23) DUSUN KRAJAN WETAN (RT. 4 RW.7). DUSUN TEGALBARU (RT. 1 S/D 6 RW. 22 S/D 23)	JL. KARANGDUREN (GUMUKREJO -KARANGSONO - BANGSALSARI) RT. 1, 2, RW. 6,7,8,9. JL. UMBULSARI (DUSUN JATILAWANG DESA TEGALWANGI UMBULSARI) RW. 1,2 RW. 11
847	UMBULSARI	SDN PALERAN 05	JL. SUNJOTO SUDJIONO	DUSUN TEGAL BARU RW. 22 RT. 1, 2, DUSUN KRAJAN KULON RW. 8 RT. 2, 3, RW. 11 RT. 1, 2 RW. 9 RT. 3, RW. 10 RT. 2, DUSUN KRAJAN WETAN RW. 7 RT. 4	DUSUN GUMUKREJO RW. 6 RT.2, RW. 7 RT. 2
848	UMBULSARI	SDN PALERAN 06	JL. BESUKI KARANGREJO	DUSUN KARANGREJO, RW. 017 RT. 001,002,003. RW. 018 RT. 001,002,003. RW. 019 RT. 001,002,003. RW. 020 RT.001,002,003. RW. 021 RT 001,002,003. DUSUN BESUKI LOR RW.022 RT. 001,002,003. DUSUN TEGAL BARU RW. 023 RT. 001,002,003. RW. 024 RT. 001,002,003	
849	UMBULSARI	SDN SIDOREJO 01	JL. KARTINI NO.34 SIDOREJO	1.BATAS : DUSUN KRAJAN JL.KARTINI RT. 01, 02 /RW. 03,04,JL.SUGONDO RT.01/RW01	DUSUN KRAJAN ,JL.SUGONDO RT.03/02 KEC.SEMBORO
850	UMBULSARI	SDN SIDOREJO 02	JL. SEMBORO - GUMUK KEMBAR - SIDOREJO	DESA SIDOREJO, JLN. BEREM RT 3 RW 7, JLN. KENANGA RT 1 RW 7	DESA MUNDUREJO JLN. SRIKANDI RT 1 RW 14, RT 3 RW 14
851	UMBULSARI	SDN SUKORENO 01	JL. GAJAH MADA NO. 71	DESA SUKORENO - DUSUN KRAJAN KIDUL RW 01 RT 01,02,03. RW 02 RT 01,02,03. RW 03 RT 01,02,03. RW 04 RT 01,02,03. RW 05 RT 01,02,03. RW 06 RT 01,02,03. RW 07 RT 01,02,03. RW 08 RT 01,02,03. RW 09 RT 01,02,03. RW 10 RT 01,02,03. DUSUN KRAJAN LOR RW 11 RT 01,02,03. RW 12 RT 01,02,03. RW 13 RT 01,02,03,04. RW 14 RT 01,02,03. RW 15 RT 01,02,03. DUSUN KANDANGREJO RW 16 RT 01,02,03. RW 17 RT 01,02,03. RW 18 RT 01,02,03.	DESA MUNDUREJO - DUSUN SUKOMAKMUR RW 01 RT 01,02,03. RW 02 RT 01,02,03. RW 03 RT RT 01,02,03. DUSUN TEMUREJO RW 04 RT RT 01,02,03. RW 05 RT RT 01,02,03. RW 06 RT 01,02,03. RW 07 RT 01,02,03. RW 08 RT 01,02,03. RW 09 RT 01,02,03. DUSUN BLOKMUNDU RW 10 RT 01,02,03. RW 11 RT 01,02. RW 12 RT 01,02,03. RW 13 RT 01,02,03,04. RW 14 RT 01,02,03.


NO	KECAMATAN	NAMA LEMBAGA	ALAMAT	DOMISILI I (MELIPUTI RT/RW DAN SESUI DENGAN WILAYAH BOLEH MELINTAS KECAMATAN) 0 S.D. 1,5 KM	DOMISILI II (MELIPUTI RT/RW DAN SESUI DENGAN WILAYAH BOLEH MELINTAS KECAMATAN) 1,6 S.D. 3 KM
852	UMBULSARI	SDN SUKORENO 02	JL. HASANUDDIN NO. 33	DUSUN KRAJAN KIDUL RT. 01 RW, 1, 2, 5 DUSUN KRAJAN LOR RT. 01 RW 11, 13, 14	DESA MUNDUREJO RT. 01 RW. 4, 5, 9. DESA SIDOREJO RT. 01 RW. 04
853	UMBULSARI	SDN SUKORENO 03	JL. LAMONGAN NO. 71	DESA SUKORENO - DUSUN KRAJAN KIDUL RW 01 RT 01,02,03. RW 02 RT 01,02,03. RW 03 RT 01,02,03. RW 04 RT 01,02,03. RW 05 RT 01,02,03. RW 06 RT 01,02,03. RW 07 RT 01,02,03. RW 08 RT 01,02,03. RW 09 RT 01,02,03. RW 10 RT 01,02,03. DUSUN KRAJAN LOR RW 11 RT 01,02,03. RW 12 RT 01,02,03. RW 13 RT 01,02,03,04. RW 14 RT 01,02,03. RW 15 RT 01,02,03. DUSUN KANDANGREJO RW 16 RT 01,02,03. RW 17 RT 01,02,03. RW 18 RT 01,02,03. RW 19 RT 01,02,03. RW 20 RT 01,02,03. RW 21 RT 01,02,03.	DESA MUNDUREJO - DUSUN SUKOMAKMUR RW 01 RT 01,02,03. RW 02 RT 01,02,03. RW 03 RT RT 01,02,03. DUSUN TEMUREJO RW 04 RT RT 01,02,03. RW 05 RT RT 01,02,03. RW 06 RT 01,02,03. RW 07 RT 01,02,03. RW 08 RT 01,02,03. RW 09 RT 01,02,03. DUSUN BLOKMUNDU RW 10 RT 01,02,03. RW 11 RT 01,02. RW 12 RT 01,02,03. RW 13 RT 01,02,03,04. RW 14 RT 01,02,03.
854	UMBULSARI	SDN TANJUNGSARI 01	JL. A. YANI NO. 175 TANJUNGSARI	JL. A. YANI, JL. KARTINI, JL. TEMBOK	JL. KEBONSARI JL. PURWOSARI
855	UMBULSARI	SDN TANJUNGSARI 02	JL. KARTINI NO. 36	DUSUN PURWOSARI RW. 009 RT 001, 002	
856	UMBULSARI	SDN TEGALWANGI 01	TEGALWANGI	DUSUN JATILAWANG RT. 01, 02, 03, RW. 09, 11 TEGALWANGI, DUSUN TEGALBARU RT. 01, RW. 22 PALERAN	DUSUN CURAH KETING RT. 01 RW. 03 KARANGSONO KECAMATAN BANGSALSARI
857	UMBULSARI	SDN TEGALWANGI 02	JATILAWANG	DUSUN JATILAWANG RT. 001 RW. 004, 05 TEGALWANGI KEC. UMBULSARI	DUSUN KARANGREJO, RW. 002 RT. 017 JATISONGO KEC. UMBULSARI
858	UMBULSARI	SDN TEGALWANGI 03	JL. PELTU SUKARDI NO. 16 KRANGKONGAN RT. 01 RW. 15	DUSUN KRANGKONGAN RT. 002 RW. 015 DESA TEGALWANGI KEC. UMBULSARI	
859	UMBULSARI	SDN TEGALWANGI 04	JL. JATISONGO	DUSUN KARANGREJO, RW. 017 RT. 002 RW.18 RT. 002, 003 RW. 019 RT. 001, 002 RW. 020 RT. 001, 002. DUSUN TEGALBARU, RW. 024 RT. 001, 002, 003 RW. 025 RT. 001, 003 RW. 026 RT. 002, 004 DUSUN KRAJAN KULON, RW. 010 RT. 002	
860	UMBULSARI	SDN TEGALWANGI 05	KRANGKONGAN	DUSUN KRANGKONGAN RW.13 RT 1, 2, 3, RW 14 RT 1, 2, 3 RW 12, RT 1, 2, 3, RW DUSUN PURWOSARI RW 8 RT, 1,2,3 RW 12, RT 2	DUSUN GUNUNGLINCING RW 5 RT 3 GUNUNGSARI, DUSUN TEGALBARU RW 24 RT 3 PALERAN

NO	KECAMATAN	NAMA LEMBAGA	ALAMAT	DOMISILI I (MELIPUTI RT/RW DAN SESUAI DENGAN WILAYAH BOLEH MELINTAS KECAMATAN) 0 S.D. 1,5 KM	DOMISILI II (MELIPUTI RT/RW DAN SESUAI DENGAN WILAYAH BOLEH MELINTAS KECAMATAN) 1,6 S.D. 3 KM
861	UMBULSARI	SDN UMBULREJO 01	JL. WR. SUPRATMAN NO. 20 UMBULREJO	DUSUN SIDOMULYO RT 05 RW 10,KRAJAN LOR RT 08 RW 04, KRAJAN KIDUL RT 01 RW 01 UMBULREJO	SEMBORO KIDUL, SEMBORO,SIDOMEKAR KECAMAN SEMBORO
862	UMBULSARI	SDN UMBULREJO 02	JL. GERILYA - UMBULREJO	DUSUN SIDOMULYO RW. 13 RT. 11, 12, 13 RW. 12 RT. 09, 10 RW. 11 RT. 07, 08 RW. 10 RT. 05, 06	DESA SIDOMEKAR RT 28,29,30 RW 30 KECAMATAN SEMBORO
863	UMBULSARI	SDN UMBULSARI 01	JL. A. YANI NO. 27	JL. A. YANI, JL. KH AGUS SALIM, JL. ROWO KALONG	JL. SEMBORO JL. PB SUDIRMAN
864	UMBULSARI	SDN UMBULSARI 02	JL. JERUK NO. 111	SUMBEREJO RT/RW. 001/002 S.D RT/RW 006/022 UMBULSARI	GADINGSARI RW 001/003 S.D RT / RW. 001/ 004 GUNUNGSARI
865	UMBULSARI	SDN UMBULSARI 03	JL. H. AGUS SALIM NO. 45	JL.H.AGUS SALIM NO 45 (DUSUN KRAJAN RT/RW:001/009, RT/RW:001/008, RT/RW:002/008	
866	UMBULSARI	SDN UMBULSARI 04	SUMBEREJO	DUSUN SUMBEREJO,JL.SIDODADI. RT.002 /RW 024,JL.SIDORUKUN RT.02/RW.14	DUSUN UMBULSARI ,JL.SIDODADI RT.02/RW 22. KEC.UMBULSARI
867	WULUHAN	SDN AMPEL 01	JL. WATANGAN NO. 185 KEPEL	RT.001 - RT.004,RW.021-RW.024 DUSUN KEPEL DESA AMPEL KEC.WULUHAN.(DUSUN KRAJAN DESA LOJEJER)	
868	WULUHAN	SDN AMPEL 02	JL. PUGER NO. 247	UTARA SEKOLAHAN RT 3,RW12,BARAT SAWAH, TIMUR RT 4 RW 13,SELATAN RT 5 RW 14	
869	WULUHAN	SDN AMPEL 03	JL. KI HAJAR DEWANTORO NO. 9 POMO	DESA AMPEL,DUSUN PUMO RW. 15 (RT 1-6) RW.16 (RT.1-6) RW.17 (RT.1-6) RW.18(RT.1-6)	DUSUN GROBYOK,DESA TANJUNGREJO
870	WULUHAN	SDN AMPEL 04	JL. SUNAN MURIA	DESA AMPEL KRAJAN KEC. WULUHAN	DESA TANJUNGREJO KEC. WULUHAN
871	WULUHAN	SDN DUKUHDEMPOK 01	JL PAHLAWAN 63	KRAJAN AMPEL,DUSUN PURWOJATI,DUSUN KRAJAN TANJUNGREJO,WULUHAN	DESA DUKUHDEMPOK,DESA AMPEL,DESA KESILIR,DESA TAMANSARI (RT/RW MENYESUAIKAN)
872	WULUHAN	SDN DUKUHDEMPOK 02	JL. PAHLAWAN 117	DUSUN PURWOJATI,DUSUN DUKUH,DUSUN GAWOK,DUSUN WULUHAN(RT/RW MENYESUAIKAN)	DUSUN DUKUHDEMPOK,DESA AMPEL,DESA TAMANSARI,DESA TANJUNGREJO.
873	WULUHAN	SDN DUKUHDEMPOK 03	JL. KH. DEWANTARA NO. 09	JLN.KI HAJAR DEWANTARA NO.09 RT.003 RW 008	
874	WULUHAN	SDN DUKUHDEMPOK 04	JL. PAHLAWAN 151	DUSUN PURWOJATI RT.3,4 RW.17 .RW.14 -21 PURWOJATI	RW.1,2,3 GAWOK.RW.4-13 WULUHAN
875	WULUHAN	SDN DUKUHDEMPOK 05	JL. BALI 02	PURWOJATI : RT. 02 - RT. 09, RW. 03 - RW. 19.DUKUHDEMPOK : RT. 04 - RT.08, RW.09 - RW. 23	TANJUNGREJO : RT. 02 - RT. 06, RW. 03 - RW. 08
876	WULUHAN	SDN DUKUHDEMPOK 06	JL. A. YANI NO. 36	JL. AHMAD YANI, JL. MAWAR, JL. BULAKLO	

NO	KECAMATAN	NAMA LEMBAGA	ALAMAT	DOMISILI I (MELIPUTI RT/RW DAN SESUAI DENGAN WILAYAH BOLEH MELINTAS KECAMATAN) 0 S.D. 1,5 KM	DOMISILI II (MELIPUTI RT/RW DAN SESUAI DENGAN WILAYAH BOLEH MELINTAS KECAMATAN) 1,6 S.D. 3 KM
877	WULUHAN	SDN GLUNDENGAN 01	JL. AMBULU 304	DUSUN KRAJAN GLUNDENGAN RT 05 RW 03 , DUSUN KRAJAN TAMANSARI RT 01 RW 02, RT 02 RW 05 DUSUN GEMBONGAN RT.05 RW.05, DUSUN KRAJAN BALUNGKIDUL RT,04 RW. 05	
878	WULUHAN	SDN GLUNDENGAN 02	JL. KEMUNING SARI 134	DUSUN SUMBERJO,DUSUN TANJUNGSARI,DUSUN KRAJAN DESA GLUNDENGAN KEC. WULUHAN DUSUN KEBONSADENG DESA KEMUNINGSARI KEC.JENGGAWAH	DUSUN WETAN KALI DESA BALUNG LOR KEC. BALUNG ,DUSUN TEGAL GAYAM,DUSUN KEMUNINGSARI KIDUL,DESA KEMUNINGSARI KEC, JENGGAWAH,DESA NOGOSARI, KEC. RAMBIPUJI
879	WULUHAN	SDN GLUNDENGAN 03	JL. KEMUNINGSARI 262	DUSUN SUMBERJO,DUSUN TANJUNGSARI,DUSUN KRAJAN DESA GLUNDENGAN KEC. WULUHAN DUSUN KEBONSADENG DESA KEMUNINGSARI KEC.JENGGAWAH	DUSUN WETAN KALI DESA BALUNG LOR KEC. BALUNG ,DUSUN TEGAL GAYAM,DUSUN KEMUNINGSARI KIDUL,DESA KEMUNINGSARI KEC, JENGGAWAH. DESA NOGOSARI, KEC. RAMBIPUJI
880	WULUHAN	SDN GLUNDENGAN 04	JL. GARUDA 262	DUSUN KRAJAN GLUNDENGAN, DUSUN GEMBONGAN TAMANSARI	
881	WULUHAN	SDN GLUNDENGAN 05	JL. SEDAP MALAM NO. 231	DUSUN SUMBERJO,DUSUN TANJUNGSARI,DUSUN KRAJAN DESA GLUNDENGAN KEC. WULUHAN. DUSUN BALUNG WETAN KALI KEC. BALUNG.	DUSUN BALUNG WETAN KALI DESA BALUNG LOR KEC. BALUNG ,DUSUN TEGAL GAYAM,DUSUN KEMUNINGSARI KIDUL,DESA KEMUNINGSARI KEC, JENGGAWAH. DUSUN TAMANSARI DESA TAMANSARI KEC WULUHAN
882	WULUHAN	SDN GLUNDENGAN 06	JL. NOGOSARI TANJUNGSARI 231	JL. NOGOSARI, RT 030, 031, RW 010	
883	WULUHAN	SDN KESILIR 01	JL. AMBULU NO. 135 DEMANGAN	DUSUN DEMANGAN - KESILIR DAN DUSUN KARANGSONO - TANJUNGREJO	DUSUN KRAJAN KESILIR
884	WULUHAN	SDN KESILIR 02	JL. AMBULU 91	ZONASI 1 RT 006 RW 009 DEMANGAN DESA KESILIR KEC. WULUHAN	
885	WULUHAN	SDN KESILIR 03	JL. KH. DEWANTARA NO. 20	DUSUN KRAJAN RT.03 RT 04 KESILIR WULUHAN,DUSUN DEMANGAN RT 07 KESILIR WULUHAN, DUSUN TEGAL BANTENG RT.03 RW 05 KESILIR	
886	WULUHAN	SDN KESILIR 04	JL. KH DEWANTARA NO. 23	DUSUN KRAJAN,RT.006-009 (RW.004),DUSUN TEGAL BANTENG RT.001-005 DESA KESILIR KECAMATAN WULUHAN.	

NO	KECAMATAN	NAMA LEMBAGA	ALAMAT	DOMISILI I (MELIPUTI RT/RW DAN SESUAI DENGAN WILAYAH BOLEH MELINTAS KECAMATAN) 0 S.D. 1,5 KM	DOMISILI II (MELIPUTI RT/RW DAN SESUAI DENGAN WILAYAH BOLEH MELINTAS KECAMATAN) 1,6 S.D. 3 KM
887	WULUHAN	SDN KESILIR 05	TEGAL BANTENG	DSN DEMANGAN,DSN KRANGKENGAN,DSN TEGALSARI DESA KESILIR KEC.WULUHAN.	DUSUN KRAJAN WETAN DESA TANJUNGREJO
888	WULUHAN	SDN LOJEJER 01	JL. PB. SUDIRMAN NO. 01	DUSUN SULAKDORO RT 003 - 007/ RW 004, RT 003/ RW 005, RT 007- 011/ RW 006, DESA LOJEJER KEC. WULUHAN	DUSUN KRAJAN RT 007-010/ RW 001, RT 001-013 RW 002, DESA LOJEJER. KEC WULUHAN.
889	WULUHAN	SDN LOJEJER 02	JL. PUGER NO. 5	DUSUN KRAJAN RW 001 RT 001,002,003,004,005,006,007,008,009,010,011,012,013 ,RW 002 ,RT 001,002,003,004,005,006,007,008,009,010,011,012,013, RW 003 RT 001,002,003,004,005,006 ,DUSUN SULAKDORO RW 006 RT 010,009 DESA LOJEJER	DUSUN KEPEL RW 008 RT 001,002,003,004,005,006,007,008,009, RW 009 RT 001,002,003,004,005,006,007, RW 010 RT001,002,003,004,005,006,007,008, DESA LOJEJER
890	WULUHAN	SDN LOJEJER 03	JL. BRAWIJAYA NO. 2	DUSUN KEPEL RT:002/RW:020, AMPEL, DUSUN KEPEL, RT:001/RW:009, LOJEJER, DUSUN KRAJAN, RT:001/RW:001, LOJEJER, DUSUN KRAJAN, RT:002/RW:001, LOJEJER, DUSUN KRAJAN, RT: 007/003, LOJEJER, DUSUN KRAJAN, RT:001/RW:001, LOJEJER.	
891	WULUHAN	SDN LOJEJER 04	JL. PB. SUDIRMAN NO. 133	JL.PB.SUDIRMAN NO 133 RT.004 RW.006 DUSUN SULAKDORO,DESA LOJEJER.	
892	WULUHAN	SDN LOJEJER 05	JL. PUSKESMAS NO. 2	DUSUN KRAJAN RW.01,02,03,04.DUSUN SULAKDORO RW.05,06.DUSUN KEPEL RW.08,09,10	
893	WULUHAN	SDN LOJEJER 06	JL. PAPUMA 59 GRINTINGAN	RT 01 - RT 04, RW 12, DUSUN GRINTINGAN, DESA LOJEJER, KEC. WULUHAN	
894	WULUHAN	SDN TAMANSARI 01	SDN TAMANSARI 01	JL. LOJEJER NO. 04 TAMANSAWI WULUHAN	DUSUN KEBONSARI, DUSUN GONDOSARI, DUSUN JEPANGAN DESA TAMANSARI DUSUN TAMANREJO , DUSUN GENTENGAN DESA TAMANSARI
895	WULUHAN	SDN TAMANSARI 02	JL. A. YANI NO. 17	UTARA DUSUN KEBONSARI RT 1 RW 14, TIMUR DUSUN GAWOK, SELATAN RW 17, BARAT RW 16 DUSUN GONDOSARI	
896	WULUHAN	SDN TAMANSARI 03	JL. AMBULU NO. 89	RT 04 RW 02 KRAJAN DESA TAMANSARI WULUHAN JEMBER	SEBELAH UTARA DESA GLUNDENGAN SEBELAH SELATAN DESA DUKUH DEMPOK SEBELAH TIMUR DESA BABATAN

NO	KECAMATAN	NAMA LEMBAGA	ALAMAT	DOMISILI I (MELIPUTI RT/RW DAN SESUAI DENGAN WILAYAH BOLEH MELINTAS KECAMATAN) 0 S.D. 1,5 KM	DOMISILI II (MELIPUTI RT/RW DAN SESUAI DENGAN WILAYAH BOLEH MELINTAS KECAMATAN) 1,6 S.D. 3 KM
897	WULUHAN	SDN TAMANSARI 04	JL. PB. SUDIRMAN NO. 50 GONDOSARI	UTARA RT: 03 RW: 21, TIMUR RT: 03 RW: 21, SELATAN RT: 04 RW: 22, BARAT RT: 02 RW: 23 DUSUN GONDOSARI DESA TAMANSARI	DUSUN KEBONSARI DESA TAMANSARI, DUSUN SULAKDORO DESA LOJEJER, DUSUN GAWOK DESA DUKUHDEMPOK, DESA WONOSARI
898	WULUHAN	SDN TANJUNGREJO 01	JL. DIPONEGORO NO. 181 TANJUNGREJO	KRAJAN KULON TANJUNGREJO, KRAJAN WETAN TANJUNGREJO, KARANGSONO TANJUNGREJO	DUKUHDEMPOK WULUHAN, KRAJAN AMPEL.
899	WULUHAN	SDN TANJUNGREJO 02	JL. SUNAN GUNUNGJATI 191	DUSUN KARANGSONO, DUSUN KRAJAN WETAN DESA TANJUNGREJO	DUSUN DEMANGAN, DESA KESILIR, DUSUN KRAJAN KULON DESA TANJUNGREJO
900	WULUHAN	SDN TANJUNGREJO 03	JL. WATANGAN GROBYOG	DUSUN GROBYOG RT/RW : 001/007, DUSUN GROBYOG RT/RW ; 006/008	DUSUN POMO DESA AMPEL KECAMATAN WULUHAN, DUSUN JATIREJO DESA SABRANG KEC. AMBULU
901	WULUHAN	SDN TANJUNGREJO 04	JL. KENANGA NO 07	KRAJAN WETAN TANJUNGREJO, KRAJAN KULON TANJUNGREJO, KARANGSONO TANJUNGREJO, DEMANGAN KESILIR, KRAJAN KESILIR	DUKUH DEMPOK WULUHAN, KRAJAN AMPEL, TEGALSARI AMBULU
902	WULUHAN	SDN TANJUNGREJO 05	JL. MAWAR NO.10	KRAJAN WETAN (RT.1,2,3,5,10,12,14,15/RW.1,2,3,4 TANJUNGREJO KEC.WULUHAN.	
903	WULUHAN	SDN TANJUNGREJO 06	JL.GROBYOK G.5 TANJUNGREJO	DUSUN KRAJAN KULON TANJUNGREJO, DUSUN KRAJAN WETAN TANJUNGREJO, DUSUN KARANGSONO TANJUNGREJO, DUSUN KRAJAN AMPEL KECAMATAN WULUHAN	DUSUN GROBYOK, DESA SILIR, DESA DUKUHDEMPOK, DESA AMPEL, KECAMATAN WULUHAN

BUPATI JEMBER,

MUHAMMAD FAWAIT

LAMPIRAN III KEPUTUSAN BUPATI JEMBER
NOMOR : 100.3.3.2/ 210 /1.12/2026
TANGGAL : 29 April 2026

**PETUNJUK TEKNIS SISTEM PENERIMAAN MURID BARU (SPMB)
PADA SEKOLAH MENENGAH PERTAMA (SMP) NEGERI
DI KABUPATEN JEMBER TAHUN AJARAN 2026/2027**

I. PENGERTIAN

Sistem Penerimaan Murid Baru yang selanjutnya disingkat SPMB adalah keseluruhan rangkaian komponen penerimaan murid yang saling berkaitan dalam mewujudkan layanan pendidikan yang bermutu bagi semua.

II. TUJUAN DAN AZAS

A. Tujuan SPMB :

a. Tujuan Umum

- 1) memberikan kesempatan yang adil bagi seluruh Murid untuk mendapatkan layanan pendidikan berkualitas yang dekat dengan domisili;
- 2) meningkatkan akses dan layanan pendidikan bagi Murid dari keluarga ekonomi tidak mampu dan penyandang disabilitas;
- 3) mendorong peningkatan prestasi Murid; dan
- 4) mengoptimalkan keterlibatan masyarakat dalam proses Menerimaan Murid.

b. Tujuan Khusus

- 1) meningkatkan APK/APM;
- 2) menjamin akses pendidikan bagi seluruh anak sesuai ketentuan perundang-undangan;
- 3) sebagai langkah pembinaan prestasi dalam melakukan pemetaan mutu pendidikan;
- 4) untuk mengetahui tingkat kesiapan bakat dan kemampuan akademis peserta didik dalam memasuki jenjang pendidikan; dan
- 5) untuk mengetahui konsistensi potensi akademik peserta didik; dan untuk mengetahui dan mewujudkan prestasi peserta didik.

B. Azas SPMB :

Sistem Penerimaan Murid Baru dilaksanakan secara :

- a. Transparan artinya pelaksanaan penerimaan murid baru bersifat terbuka dan dapat diketahui oleh masyarakat;
- b. Obyektif, artinya bahwa penerimaan murid baru harus memenuhi ketentuan umum yang diatur dalam peraturan ini;
- c. Berkeadilan, artinya menjamin kesempatan setara bagi semua calon peserta didik, tanpa diskriminasi, inklusif, serta objektif. Ini mencakup pemerataan akses, akomodasi kelompok kurang mampu/disabilitas, serta transparansi prosedur seleksi, seringkali melalui pendekatan berbasis domisili dan prestasi;
- d. Akuntabel, artinya penerimaan murid baru dapat dipertanggung jawabkan kepada masyarakat baik prosedur maupun hasilnya;

- e. Tanpa Diskriminatif, artinya penduduk Kabupaten Jember yang berusia sekolah dapat mengikuti program pendidikan di seluruh Kabupaten Jember tanpa membedakan suku, daerah, agama dan golongan.

III. KEPANITIAAN

1. Panitia Kabupaten :

- a. Panitia yang berkedudukan di kabupaten, sebagai penanggung jawab pelaksanaan kegiatan SPMB di kabupaten adalah Kepala Dinas Pendidikan;
- b. Tugas Panitia Kabupaten adalah merencanakan, melaksanakan, dan mengendalikan pelaksanaan SPMB;
- c. melakukan sosialisasi ke berbagai pihak : satuan pendidikan, orang tua/murid, masyarakat dan instansi terkait dalam bentuk rapat, audiensi, publikasi di media cetak dan elektronik;
- d. mengumumkan hasil seleksi Sistem Penerimaan Murid Baru (SPMB), serta menginformasikan satuan pendidikan yang sudah terpenuhi pagunya dan satuan pendidikan yang belum terpenuhi pagunya;
- e. melakukan pendistribusian siswa yang tidak lolos ke satuan pendidikan lain yang masih memiliki daya tampung. Penyaluran murid tidak lolos disalurkan ke satuan pendidikan negeri terdekat/swasta/satuan pendidikan kemeterian lain.
- f. melaksanakan monitoring, evaluasi, dan pelaporan setiap tahap;
- g. memastikan semua anak memperoleh layanan pendidikan sesuai ketentuan perundang-undangan
- h. berkoordinasi dengan pihak keamanan untuk membantu pengamanan dan pengawasan pada saat pengumuman SPMB di satuan pendidikan.

2. Panitia Satuan Pendidikan :

- a. Panitia yang berkedudukan di satuan pendidikan, sebagai ketua pelaksana kegiatan SPMB adalah Kepala Sekolah;
- b. Menindaklanjuti hasil sosialisasi sistem penerimaan murid baru tingkat kabupaten ke berbagai pihak: pendidik, tenaga kependidikan, orang tua/murid, masyarakat, dan instansi terkait dalam bentuk rapat, audiensi, publikasi dalam bentuk leaflet, spanduk, banner, baliho, media cetak dan elektronik;
- c. Ketua panitia satuan pendidikan bertugas:
 - 1) merencanakan pelaksanaan pendaftaran SPMB di satuan pendidikan, menyiapkan sekretariat, tempat pendaftaran, membentuk panitia, dan menyebarluaskan hasil SPMB dari Panitia Kabupaten;
 - 2) mengkoordinir dan melaksanakan pelaporan pendaftaran dari satuan pendidikan pendaftar ke Panitia SPMB Kabupaten;
 - 3) ketua panitia satuan pendidikan menandatangani formulir tanda peserta; dan
- d. Melaksanakan monitoring, evaluasi, dan pelaporan
Melaksanakan semua kebijakan Panitia SPMB Kabupaten sebagaimana yang telah diatur dalam Petunjuk Teknis SPMB tahun Pelajaran 2026/2027.

IV. KRITERIA JALUR PENERIMAAN MURID BARU

1. Jalur Prestasi

Jalur dalam penerimaan Murid baru yang diperuntukkan bagi calon Murid yang memiliki prestasi di bidang akademik dan / atau non akademik.

2. Jalur Afirmasi

Jalur dalam penerimaan Murid baru yang diperuntukkan bagi :

- a) Calon murid yang berasal dari keluarga ekonomi tidak mampu;
- b) Calon murid penyandang disabilitas.

3. Jalur Mutasi

Jalur dalam penerimaan murid baru yang diperuntukkan bagi:

- a) Calon murid yang berpindah domisili karena perpindahan tugas dari orang tua/wali; dan
- b) Anak guru yang mendaftar di Satuan Pendidikan tempat orang tua mengajar.

4. Jalur Domisili

Jalur dalam penerimaan Murid baru yang diperuntukkan bagi calon Murid yang berdomisili di dalam wilayah penerimaan Murid baru yang ditetapkan oleh Pemerintah Kabupaten Jember.

V. PERSYARATAN PENERIMAAN MURID BARU

1. Persyaratan Umum Jenjang SMP :

- a. Berusia paling tinggi 15 (lima belas) tahun pada tanggal 1 Juli tahun berjalan , yang dibuktikan dengan :
 - 1) Akta kelahiran; atau
 - 2) Surat keterangan lahir yang dikeluarkan oleh pihak yang berwenang dan dilegalisasi oleh lurah / kepala desa atau pejabat setempat lain yang berwenang sesuai dengan domisili calon murid
- b. Telah menyelesaikan SD atau yang sederajat, dibuktikan ijazah atau Surat Keterangan lulus dari Kepala Satuan Pendidikan jenjang sebelumnya, dikecualikan untuk :
 - 1) Penyandang disabilitas
Penyandang disabilitas adalah setiap orang yang mengalami keterbatasan fisik, intelektual, mental, dan / atau sensorik dalam jangka waktu lama yang dalam berinteraksi dengan lingkungan dapat mengalami hambatan dan kesulitan untuk berpartisipasi secara penuh dan efektif dengan warga negara lainnya berdasarkan kesamaan hak.
 - 2) Satuan pendidikan yang menyelenggarakan pendidikan layanan khusus.
Pendidikan layanan khusus merupakan pendidikan bagi peserta didik di daerah terpencil atau terbelakang, masyarakat adat yang terpencil, dan/atau mengalami bencana alam, bencana sosial, dan tidak mampu dari segi ekonomi.

2. Persyaratan Khusus Jenjang SMP :

a. Jalur Prestasi:

Terdiri dari 3 kelompok yaitu

- 1) Nilai rapor 50% dan nilai TKA 50%;
- 2) Hasil lomba baik lomba akademik dan non akademik,
- 3) Tahfidz Al Quran.

Ketentuan prestasi sebagai berikut:

- 1) Bagi calon Murid yang melakukan pendaftaran pada jalur prestasi harus memiliki prestasi yang telah divalidasi oleh Pemerintah Kabupaten Jember melalui Satuan Pendidikan yang melaksanakan SPMB atau dikurasi oleh Kementerian, **dikecualikan** untuk rapor dan Tahfidz Al Quran.

- 2) Nilai rapor dan nilai TKA

a) Nilai Rapor

- (1) rapor yang disertai dengan surat keterangan peringkat nilai rapor Murid dari Satuan Pendidikan asal (SD/MI dan sederajat);
- (2) peringkat nilai rapor (peringkat 1, 2, dan 3) berdasarkan nilai rata-rata rapor Murid selama 5 semester terakhir (rapor kelas IV semester 1 dan 2, kelas V semester 1 dan 2, dan kelas VI semester 1)
- (3) peringkat nilai rapor (peringkat 1, 2, dan 3) per rombel pada Satuan Pendidikan
- (4) Pembobotan nilai raport

No	Peringkat berdasarkan rata-rata nilai rapor	Skor
1	Peringkat 1 (Satu)	200
2	Peringkat 2 (Dua)	150
3	Peringkat 3 (Tiga)	100

b) Nilai TKA :

- (1) Sertifikat TKA diterbitkan oleh kemendikdasmen sebagai penyelenggara.
- (2) masih berlaku pada tahun pelaksanaan seleksi
- (3) nilai & data TKA tidak dimanipulasi atau diubah
- (4) dapat diverifikasi keabsahannya
- (5) Pembobotan Nilai TKA

No	Rentang Nilai TKA	Skor
1	≥ 90	400
2	80 – 89	300
3	70 – 79	200
4	60 – 69	100
5	< 60	50

Contoh penghitungan Skor Jalur Prestasi :

Nilai Rapor peringkat 2 = skor 150

Nilai TKA 75 = skor 200

$$\mathbf{NA = (50\% \times 150) + (50\% \times 200) = 175}$$

3) Hasil lomba baik akademik dan non akademik :

- a) prestasi akademik dapat berupa prestasi di bidang sains, teknologi, riset, inovasi, dan/atau bidang akademik lainnya, yang dibuktikan dengan sertifikat/piagam prestasi.
- b) prestasi nonakademik dapat berupa prestasi di bidang seni, budaya, Bahasa, olahraga, dan/atau bidang nonakademik lainnya, yang dibuktikan dengan sertifikat/piagam prestasi.
- c) bukti atas prestasi diterbitkan paling lama 3 (tiga) tahun sebelum tanggal pendaftaran penerimaan Murid Baru.
- d) Pembobotan Penilaian Prestasi Akademik dan Non Akademik

(1) Perorangan untuk Juara 1, 2 dan 3

Tingkat	Juara		
	I	II	III
Internasional	625	600	575
Nasional	500	475	450
Provinsi	375	350	325
Kabupaten	250	225	200

(2) Beregu untuk Juara 1, 2 dan 3

Jumlah peserta	Prosentase skor	Keterangan
Sampai 3 orang	75 %	Dari skor prestasi hasil lomba akademik dan non akademik
Sampai 6 orang	50 %	
Sampai 11 orang	30 %	
Lebih dari 11 orang	20 %	perorangan per tingkat juara

4) Tahfidz Al Quran

Calon Murid dari jalur Tahfidz Al-Quran minimal 1 juz dibuktikan dengan sertifikat atau surat keterangan dari lembaga atau penguji tahfidz Al Quran.

b. Jalur Afirmasi:

- 1) Diperuntukkan bagi pendaftar yang berasal dari keluarga ekonomi tidak mampu yang berdomisili di dalam dan di luar wilayah penerimaan murid baru satuan pendidikan yang bersangkutan; dan
- 2) Memiliki dokumen keikutsertaan dalam program penanganan keluarga tidak mampu dari pemerintah pusat (Kartu Program Keluarga Harapan/PKH, Kartu Keluarga Sejahtera/KKS dan Kartu Indonesia Pintar/KIP) atau pemerintah daerah (masuk Data Terpadu Sosial Ekonomi Nasional (DT-SEN) Dinas Sosial Kabupaten Jember dan
- 3) Bagi calon murid penyandang disabilitas harus memiliki kartu penyandang disabilitas dari Kemensos/surat keterangan dari dokter atau dokter spesialis.

c. Jalur Mutasi:

- 1) Bagi calon Murid yang berpindah domisili karena tugas orang tua/wali harus memiliki:
 - a) surat penugasan dari instansi, lembaga, atau Perusahaan yang mempekerjakan orang tua/wali; atau
 - b) surat keterangan pindah domisili orang tua/wali calon Murid yang diterbitkan oleh pejabat yang berwenang.
- 2) Bagi calon Murid yang berasal dari anak guru harus memiliki :
 - a) surat penugasan orang tua sebagai guru; dan
 - b) kartu keluarga.
- 3) Surat penugasan dari instansi, lembaga, atau Perusahaan yang mempekerjakan orang tua/wali paling lama 1 (satu) tahun sebelum tanggal pendaftaran penerimaan Murid baru.

d. Jalur Domisili :

- 1) **Harus** memiliki Kartu Keluarga (KK) yang diterbitkan paling singkat 1 (satu) tahun sebelum tanggal pendaftaran penerimaan Murid baru.
- 2) Nama orang tua/wali calon Murid yang tercantum pada kartu keluarga **harus sama** dengan nama orang tua / wali yang tercantum pada ijazah jenjang sebelumnya, akta kelahiran, dan / atau kartu keluarga sebelumnya.
- 3) Dalam hal nama orang tua/wali calon Murid sebagaimana yang dimaksud pada bagian (b) **terdapat perbedaan**, kartu keluarga terbaru dapat digunakan jika orang tua/wali calon Murid:
 - a) meninggal dunia;
 - b) bercerai; atau
 - c) kondisi lain yang ditetapkan oleh Pemerintah Kabupaten Jember, sebelum tanggal penerbitan kartu keluarga terbaru.
- 4) Orang tua/wali calon Murid yang meninggal dunia atau bercerai sebagaimana dimaksud pada bagian (3) **dibuktikan** dengan akta kematian atau akta cerai yang diterbitkan oleh instansi berwenang.

- 5) Dalam hal kartu keluarga **tidak dimiliki** oleh calon Murid karena keadaan tertentu, maka dapat diganti dengan surat keterangan domisili.
- 6) Keadaan tertentu seperti pada bagian (e) meliputi:
 - a) bencana alam; dan/atau
 - b) bencana sosial.
- 7) Surat keterangan domisili sebagaimana dimaksud pada bagian (e) diterbitkan oleh pihak yang berwenang dan dilegalisasi oleh lurah/kepala desa atau pejabat setempat lain yang berwenang sesuai dengan domisili calon Murid.
- 8) Surat keterangan domisili memuat keterangan mengenai:
 - a) calon Murid telah berdomisili paling singkat 1 (satu) tahun sejak diterbitkannya surat keterangan domisili; dan
 - b) jenis bencana yang dialami.
- 9) Dalam hal terjadi perubahan data kartu keluarga dalam kurun waktu kurang dari 1 (satu) tahun dan bukan karena perpindahan domisili, kartu keluarga dapat digunakan sebagai dasar seleksi jalur domisili
- 10) Perubahan data pada kartu keluarga bukan karena perpindahan domisili sebagaimana dimaksud pada bagian (i) dapat berupa:
 - a) penambahan anggota keluarga, selain calon Murid;
 - b) pengurangan anggota keluarga akibat meninggal dunia atau pindah; atau
 - c) kartu keluarga baru akibat hilang atau rusak.
- 11) Dalam hal terdapat perubahan data pada kartu keluarga sebagaimana dimaksud pada bagian (j) harus disertakan:
 - a) kartu keluarga yang lama bagi kartu keluarga yang mengalami perubahan data atau rusak; atau
 - b) surat keterangan kehilangan dari Kepolisian Negara Republik Indonesia apabila kartu keluarga hilang.
- 12) Dinas Pendidikan sesuai dengan kewenangan berkoordinasi dengan Dinas Dukcapil dalam melakukan verifikasi dan validasi data dalam kartu keluarga calon Murid.

VI. DAYA TAMPUNG SETIAP JALUR PENERIMAAN MURID BARU

- A. Penentuan Persentase Daya Tampung Setiap Jalur Penerimaan Murid Baru
 1. Jalur Prestasi = 25%
 2. Jalur Afirmasi = 20%
 3. Jalur Mutasi = 5 %
 4. Jalur Domisili = 50 %
- B. Dalam hal terdapat sisa kuota yang mendaftar melalui jalur prestasi, jalur afirmasi, dan jalur mutasi sisa kuota dapat dialokasikan untuk menambah jalur domisili.
- C. Pada jalur prestasi, penentuan proporsi tiap kelompok (nilai rapor dan nilai TKA, hasil lomba baik lomba akademik dan non akademik, serta tahfidz Al Quran) diserahkan pada Satuan Pendidikan.

VII. WAKTU PELAKSANAAN PENERIMAAN MURID BARU

No.	Jalur SPMB	Kegiatan	Tanggal	Lokasi
1		Sosialisasi dan Publikasi SPMB (Jalur Afirmasi, Perpindahan Ortu, dan Domisili)	4 s.d 8 Mei 2026	Dinas Pendidikan
2		Sosialisasi di Satuan pendidikan	11 s.d 30 Mei 2026	Satuan pendidikan
3	SMP : Afirmasi Mutasi	Pendaftaran	8 s.d. 10 Juni 2026	Satuan pendidikan
		Seleksi administrasi	11 s.d. 12 Juni 2026	Satuan pendidikan
		Pengumuman	17 Juni 2026	Satuan pendidikan
		Daftar ulang	17 s.d 19 Juni 2026	Satuan pendidikan
4	SMP : Domisili	Pendaftaran	22 s.d. 24 Juni 2026	Satuan pendidikan
		Seleksi administrasi	25 s.d. 26 Juni 2026	Satuan pendidikan
		Pengumuman	29 Juni 2026	Satuan pendidikan
		Daftar ulang	29 Juni s.d. 1 Juli 2026	Satuan pendidikan

VIII. MEKANISME PELAKSANAAN PENERIMAAN MURID

A. Mekanisme Pendaftaran Tahap I

1. Penerimaan Murid Baru yang dilakukan untuk tahap I meliputi 3 jalur yaitu jalur prestasi, afirmasi, dan mutasi.
2. Mekanisme pendaftaran tahap I luring:
 - a. Melampirkan fotokopi dokumen yang dibutuhkan sesuai dengan persyaratan.
 - b. Fotokopi dokumen diserahkan kepada panitia tingkat satuan pendidikan tempat calon murid mendaftar dan memperlihatkan dokumen aslinya.
 - c. Jika calon murid tidak dapat menunjukkan dokumen asli, maka fotokopi dokumen dilegalisasi oleh instansi yang berwenang.
3. Pendaftaran penerimaan Murid baru menggunakan mekanisme daring.
 - a. Pendaftaran penerimaan Murid baru dilakukan dengan mengunggah dokumen yang dibutuhkan sesuai dengan persyaratan pada aplikasi penerimaan Murid baru secara daring.
 - b. Satuan Pendidikan menyediakan layanan pendampingan bagi calon Murid yang tidak mampu mengakses pendaftaran penerimaan Murid baru secara daring.

B. Mekanisme Pendaftaran Tahap II

1. Penerimaan calon Murid baru yang dilakukan untuk tahap II yaitu jalur domisili secara daring.
2. Mengunggah dan melampirkan fotokopi dokumen yang dibutuhkan sesuai dengan persyaratan.
3. Pendaftaran penerimaan siswa baru dilakukan dengan mengunggah dokumen yang dibutuhkan sesuai persyaratan ke laman pendaftaran Murid baru yang telah ditentukan oleh Pemerintah Kabupaten Jember sesuai dengan kewenangan.
4. Pemerintah daerah dan/atau Satuan Pendidikan menyediakan layanan pendampingan bagi calon Murid yang tidak mampu mengakses pendaftaran Murid baru secara daring.
5. Layanan ini disediakan di lingkungan Satuan Pendidikan melalui pembentukan posko SPMB.

C. Prosedur Pendaftaran

1. Jalur Prestasi

- a) pendaftaran dilakukan secara langsung ke Satuan Pendidikan yang dituju; dan
- b) pendaftaran jalur prestasi dilaksanakan oleh Satuan Pendidikan tujuan dengan mengacu pada kriteria yang sudah ditentukan pada persyaratan pendaftaran melalui jalur prestasi.

2. Jalur Afirmasi

- a) pendaftaran dilakukan secara langsung ke Satuan Pendidikan yang dituju; dan
- b) pendaftaran jalur afirmasi dilaksanakan oleh Satuan Pendidikan tujuan dengan mengacu pada bukti fisik yang dimiliki dan jarak yang terdekat dengan Satuan Pendidikan.

3. Jalur Mutasi

- a) pendaftaran dilakukan secara langsung ke Satuan Pendidikan yang dituju;
- b) pendaftaran jalur mutasi dilaksanakan oleh Satuan Pendidikan tujuan dengan mengacu pada bukti fisik yang dimiliki dan jarak yang terdekat dari Satuan Pendidikan; dan
- c) pendaftar yang berasal dari luar Kabupaten Jember (jalur mutasi) diwajibkan memperoleh surat rekomendasi dari Kepala Dinas Pendidikan Kabupaten Jember.

4. Jalur Domisili

- a) pendaftaran dilakukan secara daring dan/atau luring ke Satuan Pendidikan yang dituju menggunakan aplikasi.
- b) pendaftar dapat memilih **3 (tiga)** Satuan Pendidikan negeri di wilayah kecamatan domisilinya dan/atau kecamatan yang berbatasan dengan domisili.
- c) proses seleksi jalur domisili dilakukan dengan memprioritaskan urutan Satuan Pendidikan yang dipilih, jarak tempat tinggal terdekat ke Satuan Pendidikan, dan daya tampung Satuan Pendidikan yang menjadi pilihan calon Murid.

- d) pendaftaran dilakukan secara perorangan.
- e) seleksi jalur domisili diproses secara daring melalui aplikasi yang disediakan Pemerintah Kabupaten Jember.

D. Seleksi Penerimaan Murid Baru

1. Panitia penerimaan Murid baru tingkat Satuan Pendidikan melakukan verifikasi dan validasi terhadap dokumen persyaratan.
2. Verifikasi dan validasi dapat dilakukan dalam bentuk pemeriksaan dokumen dan/atau pemeriksaan lapangan sesuai dengan kebutuhan.
3. Dalam hal berdasarkan hasil verifikasi dan validasi terdapat pemalsuan dokumen, calon Murid dinyatakan tidak lolos seleksi.
4. Dalam hal calon Murid yang mendaftar melalui jalur domisili pada SMP melampaui jumlah kuota yang ditetapkan oleh Pemerintah Kabupaten Jember, penentuan penerimaan Murid baru dilakukan dengan urutan prioritas:
 - a) jarak tempat tinggal terdekat ke Satuan Pendidikan; dan
 - b) usia.
5. Penentuan penerimaan murid baru melalui jalur domisili dilakukan dengan urutan prioritas jarak tempat tinggal terdekat ke satuan pendidikan
6. Dalam hal calon Murid yang mendaftar melalui jalur afirmasi melampaui jumlah kuota yang ditetapkan oleh Pemerintah Kabupaten Jember, penentuan penerimaan Murid dilakukan melalui prioritas jarak tempat tinggal terdekat calon Murid dengan Satuan Pendidikan.
7. Dalam hal calon Murid yang mendaftar melalui jalur prestasi melampaui jumlah kuota yang ditetapkan oleh Pemerintah Kabupaten Jember, penentuan penerimaan Murid dilakukan dengan mempertimbangkan urutan prioritas:
 - a) Hasil pembobotan atas prestasi; dan
 - b) Jarak tempat tinggal terdekat ke Satuan Pendidikan.
8. Dalam hal calon Murid yang mendaftar melalui jalur mutasi melampaui jumlah kuota yang ditetapkan oleh Pemerintah Kabupaten Jember, penentuan penerimaan Murid dilakukan dengan mempertimbangkan jarak tempat tinggal terdekat ke Satuan Pendidikan.
9. Dalam hal terdapat sisa kuota jalur mutasi, sisa kuota dapat dialokasikan untuk menambah kuota jalur domisili, jalur afirmasi, dan/atau jalur prestasi.

IX. TATA CARA PEMANTAUAN DAN EVALUASI

A. Pengawasan SPMB

1. Pengawasan SPMB dilakukan oleh inspektorat daerah.
2. Pengawasan SPMB sebagaimana dimaksud pada bagian (1) dilaksanakan melalui audit, pemantauan, evaluasi, dan/atau reviu sesuai dengan kewenangan.

3. Pengawasan SPMB sebagaimana dimaksud pada bagian (2) dapat dilakukan sebagai tindak lanjut laporan pengaduan masyarakat atau permintaan dari pihak terkait.
4. Dalam melakukan pengawasan SPMB sebagaimana dimaksud pada bagian (2), inspektorat daerah dapat berkoordinasi dengan Kementerian atau lembaga terkait.

B. Evaluasi SPMB

1. Pemerintah Kabupaten Jember dan Kementerian sesuai kewenangan melakukan evaluasi secara berkala paling sedikit 1 (satu) kali dalam 1 (satu) tahun terhadap pelaksanaan SPMB secara menyeluruh dan berkesinambungan.
2. Evaluasi oleh Pemerintah Kabupaten Jember sesuai kewenangan sebagaimana dimaksud pada bagian (1) dilakukan berdasarkan:
 - a) laporan pelaksanaan SPMB dari Satuan Pendidikan di wilayahnya; dan/atau
 - b) hasil pemantauan dan pengawasan.
3. Evaluasi oleh Kementerian sebagaimana dimaksud pada bagian (1) dilakukan berdasarkan:
 - a) laporan pelaksanaan SPMB dari Pemerintah Kabupaten Jember; dan/atau
 - b) hasil pemantauan dan pengawasan.

Hasil evaluasi sebagaimana dimaksud pada bagian (1) digunakan sebagai dasar penyempurnaan kebijakan dan pelaksanaan SPMB pada tahun ajaran berikutnya.


X. TATA CARA PELAPORAN PELAKSANAAN PENERIMAAN MURID BARU

- A. Satuan Pendidikan melaporkan pelaksanaan penerimaan Murid baru kepada Pemerintah Kabupaten Jember melalui Dinas Pendidikan sesuai dengan kewenangan.
- B. Laporan pelaksanaan penerimaan Murid baru oleh Satuan Pendidikan sebagaimana dimaksud pada bagian (A) paling sedikit memuat informasi:
 1. jumlah daya tampung yang tersedia dan diumumkan;
 2. jadwal pelaksanaan;
 3. jumlah pendaftar pada setiap jalur;
 4. jumlah Murid baru yang diterima pada setiap jalur;
 5. jumlah calon Murid yang tidak diterima pada setiap jalur;
 6. solusi terhadap calon Murid yang tidak diterima;
 7. aduan pelaksanaan penerimaan Murid baru yang disampaikan ke Satuan Pendidikan; dan
 8. pemutakhiran data Murid.
- C. Pemerintah Kabupaten Jember melalui Dinas Pendidikan sesuai dengan kewenangan melaporkan pelaksanaan penerimaan Murid baru kepada Kementerian melalui unit pelaksana teknis Kementerian yang membidangi penjaminan mutu pendidikan provinsi Jawa Timur yaitu Balai Besar Penjaminan Mutu Pendidikan Jawa Timur (BBPMP Jawa Timur) paling lambat 3 (tiga) bulan setelah pelaksanaan penerimaan Murid baru.

- D. Laporan pelaksanaan penerimaan Murid baru oleh Pemerintah Kabupaten Jember melalui Dinas Pendidikan sebagaimana dimaksud pada bagian (C) paling sedikit memuat informasi:
1. Penetapan wilayah penerimaan Murid baru;
 2. Jumlah daya tampung yang tersedia dan diumumkan;
 3. Petunjuk teknis di daerah;
 4. Jadwal pelaksanaan;
 5. Jumlah pendaftar pada setiap jalur;
 6. Jumlah Murid baru yang diterima pada setiap jalur;
 7. Jumlah calon Murid yang tidak diterima pada setiap jalur;
 8. Solusi terhadap calon Murid yang tidak diterima;
 9. Aduan yang disampaikan ke Pemerintah Kabupaten Jember;
 10. Kendala dalam pelaksanaan penerimaan Murid baru dan Upaya penanganan/penyelesaian;
 11. Pemutakhiran data Murid; dan
 12. Praktik baik yang telah dilakukan dalam pelaksanaan penerimaan Murid baru.

XI. LARANGAN PUNGUTAN PADA SAAT PELAKSANAAN PENERIMAAN MURID BARU

- a. Dalam tahapan pelaksanaan penerimaan Murid baru, panitia penyelenggara SPMB dilarang melakukan pungutan dalam bentuk apapun yang terkait dengan kegiatan SPMB.
- b. Pelanggaran ketentuan larangan sebagaimana dimaksud pada bagian (A) dikenai sanksi sesuai dengan ketentuan peraturan perundang-undangan.


BUPATI JEMBER,

MUHAMMAD FAWAIT

**DAYA TAMPUNG SPMB SMP NEGERI KABUPATEN JEMBER
TAHUN AJARAN 2026/2027**

NO	NPSN	NAMA SATUAN PENDIDIKAN	KECAMATAN	ROMBEL 2026	JUMLAH MURID PER ROMBEL 2026	PAGU 2026
1	20523858	SMPN 1 AJUNG	AJUNG	7	32	224
2	20549893	SMPN 2 AJUNG	AJUNG	4	32	128
3	20523949	SMPN 1 AMBULU	AMBULU	11	34	374
4	20523886	SMPN 2 AMBULU	AMBULU	11	34	374
5	20583911	SMPN 3 AMBULU	AMBULU	3	32	96
6	20523887	SMPN 1 ARJASA	ARJASA	7	32	224
7	20549895	SMPN 2 ARJASA	ARJASA	2	32	64
8	20554246	SMPN 3 ARJASA	ARJASA	1	32	32
9	20523951	SMPN 1 BALUNG	BALUNG	8	32	256
10	20523854	SMPN 2 BALUNG	BALUNG	8	32	256
11	20523899	SMPN 3 BALUNG	BALUNG	6	32	192
12	20523893	SMPN 1 BANGSALSARI	BANGSALSARI	7	32	224
13	20548798	SMPN 2 BANGSALSARI	BANGSALSARI	3	32	96
14	20523900	SMPN 3 BANGSALSARI	BANGSALSARI	3	32	96
15	20583912	SMPN 4 BANGSALSARI	BANGSALSARI	2	32	64
16	20523966	SMPN 1 GUMUKMAS	GUMUKMAS	7	32	224
17	20523855	SMPN 2 GUMUKMAS	GUMUKMAS	5	32	160
18	20523950	SMPN 1 JELBUK	JELBUK	5	32	160
19	20523856	SMPN 2 JELBUK	JELBUK	2	32	64
20	20549892	SMPN 3 JELBUK	JELBUK	1	32	32
21	20523866	SMPN 1 JENGGAWAH	JENGGAWAH	11	32	352
22	20558461	SMPN 2 JENGGAWAH	JENGGAWAH	5	32	160
23	20523894	SMPN 1 JOMBANG	JOMBANG	7	32	224
24	20549084	SMPN 2 JOMBANG	JOMBANG	5	32	160
25	20523881	SMPN 1 KALISAT	KALISAT	8	32	256
26	20523859	SMPN 2 KALISAT	KALISAT	6	32	192
27	20549628	SMPN 3 KALISAT	KALISAT	1	32	32
28	20549629	SMPN 4 KALISAT	KALISAT	2	32	64
29	20523851	SMPN 1 JEMBER	KALIWATES	10	36	360
30	20523906	SMPN 5 JEMBER	KALIWATES	6	32	192
31	20523908	SMPN 6 JEMBER	KALIWATES	7	36	252
32	20523896	SMPN 8 JEMBER	KALIWATES	8	32	256
33	20523885	SMPN 12 JEMBER	KALIWATES	6	32	192
34	20523867	SMPN 1 KENCONG	KENCONG	9	32	288

NO	NPSN	NAMA SATUAN PENDIDIKAN	KECAMATAN	ROMBEL 2026	JUMLAH MURID PER ROMBEL 2026	PAGU 2026
35	20523901	SMPN 2 KENCONG	KENCONG	7	32	224
36	20523868	SMPN 1 LEDOKOMBO	LEDOKOMBO	5	32	160
37	20549894	SMPN 2 LEDOKOMBO	LEDOKOMBO	2	32	64
38	20554346	SMPN 3 LEDOKOMBO	LEDOKOMBO	2	32	64
39	20523869	SMPN 1 MAYANG	MAYANG	6	32	192
40	20549656	SMPN 2 MAYANG	MAYANG	6	32	192
41	20523870	SMPN 1 MUMBULSARI	MUMBULSARI	7	32	224
42	20558459	SMPN 2 MUMBULSARI	MUMBULSARI	3	32	96
43	20523871	SMPN 1 PAKUSARI	PAKUSARI	7	32	224
44	20523872	SMPN 1 PANTI	PANTI	7	32	224
45	20523860	SMPN 2 PANTI	PANTI	6	32	192
46	20523857	SMPN 2 JEMBER	PATRANG	8	36	288
47	20523904	SMPN 4 JEMBER	PATRANG	7	32	224
48	20523892	SMPN 7 JEMBER	PATRANG	11	32	352
49	20523883	SMPN 10 JEMBER	PATRANG	8	32	256
50	20549896	SMPN 13 JEMBER	PATRANG	4	32	128
51	20583910	SMPN 15 JEMBER	PATRANG	1	32	32
52	20523873	SMPN 1 PUGER	PUGER	8	32	256
53	20523861	SMPN 2 PUGER	PUGER	8	36	288
54	69877201	SMPN 3 PUGER	PUGER	2	32	64
55	20523874	SMPN 1 RAMBIPUJI	RAMBIPUJI	7	32	224
56	20523862	SMPN 2 RAMBIPUJI	RAMBIPUJI	6	32	192
57	20548924	SMPN 3 RAMBIPUJI	RAMBIPUJI	4	32	128
58	20523905	SMPN 1 SEMBORO	SEMBORO	9	32	288
59	20523875	SMPN 1 SILO	SILO	6	36	216
60	20523863	SMPN 2 SILO	SILO	6	32	192
61	20523902	SMPN 3 SILO	SILO	4	32	128
62	20549897	SMPN 4 SILO	SILO	2	32	64
63	20554351	SMPN 5 SILO	SILO	1	32	32
64	20523876	SMPN SUKORAMBI	SUKORAMBI	7	32	224
65	20523877	SMPN 1 SUKOWONO	SUKOWONO	5	32	160
66	20523878	SMPN 2 SUKOWONO	SUKOWONO	6	32	192
67	20558460	SMPN 3 SUKOWONO	SUKOWONO	1	32	32
68	20554257	SMPN 4 SUKOWONO	SUKOWONO	2	32	64
69	20523909	SMPN 1 SUMBERBARU	SUMBERBARU	6	32	192
70	20548923	SMPN 2 SUMBERBARU	SUMBERBARU	2	32	64

NO	NPSN	NAMA SATUAN PENDIDIKAN	KECAMATAN	ROMBEL 2026	JUMLAH MURID PER ROMBEL 2026	PAGU 2026
71	20523865	SMPN 1 SUMBERJAMBE	SUMBERJAMBE	6	32	192
72	20523879	SMPN 2 SUMBERJAMBE	SUMBERJAMBE	4	32	128
73	20548343	SMPN 3 SUMBERJAMBE	SUMBERJAMBE	1	32	32
74	20554247	SMPN 4 SUMBERJAMBE	SUMBERJAMBE	1	32	32
75	20549898	SMPN 5 SUMBERJAMBE	SUMBERJAMBE	1	32	32
76	20523891	SMPN 3 JEMBER	SUMBERSARI	9	36	324
77	20523895	SMPN 9 JEMBER	SUMBERSARI	7	32	224
78	20523884	SMPN 11 JEMBER	SUMBERSARI	7	32	224
79	20548797	SMPN 14 JEMBER	SUMBERSARI	5	32	160
80	20523864	SMPN 1 TANGGUL	TANGGUL	6	32	192
81	20523880	SMPN 2 TANGGUL	TANGGUL	6	32	192
82	20523903	SMPN 3 TANGGUL	TANGGUL	6	32	192
83	20523907	SMPN 4 TANGGUL	TANGGUL	5	32	160
84	20570479	SMPN 5 TANGGUL	TANGGUL	2	32	64
85	20554248	SMPN 6 TANGGUL	TANGGUL	1	32	32
86	20549714	SMPN 7 TANGGUL	TANGGUL	1	32	32
87	20523852	SMPN 1 TEMPUREJO	TEMPUREJO	5	32	160
88	20523897	SMPN 2 TEMPUREJO	TEMPUREJO	5	32	160
89	20548793	SMPN 3 TEMPUREJO	TEMPUREJO	1	32	32
90	20583906	SMPN 4 TEMPUREJO	TEMPUREJO	1	32	32
91	20523853	SMPN 1 UMBULSARI	UMBULSARI	9	32	288
92	20523898	SMPN 2 UMBULSARI	UMBULSARI	4	32	128
93	20523882	SMPN 1 WULUHAN	WULUHAN	9	32	288
94	20523889	SMPN 2 WULUHAN	WULUHAN	6	32	192
JUMLAH				491	3036	15948

BUPATI JEMBER,

MUHAMMAD FAWAIT